

فصل هشتم

پیاده‌سازی و
تهیه برنامه عملیاتی
شهرداری قم



۱. مقدمه |

بقا و موفقیت سازمان‌ها در محیط پر رمز و راز و رقابتی دنیای معاصر که تغییر و تحول، سرعت، پیچیدگی و عدم اطمینان خاصیت اصلی آن است، نیازمند انتخاب و اجرای استراتژی‌های اثربخش و بهبود مستمر عملکرد است. این مهم، از طریق طراحی و تعیین اهداف و استراتژی‌ها، برنامه‌ریزی و اجرای استراتژی‌ها و به تبع آن کنترل و ارزیابی محقق می‌گردد. اجرای استراتژی، امروزه به موضوعی مهم در مدیریت تبدیل شده است. نظرخواهی از مدیران ارشد اجرایی سازمان‌ها نشان داده است که بزرگ‌ترین نگرانی آن‌ها «اجرای استراتژی» است. یک استراتژی و یا سند راهبردی هر چه قدر هم که خوب تدوین شده باشد، اگر اجرا نشود با نداشتن آن استراتژی یا حتی بد بودن آن هیچ تفاوتی نخواهد کرد. موفقیت استراتژیک زمانی حاصل می‌شود که استراتژی صحیح به شکلی صحیح پیاده‌سازی، اجرا و کنترل شده باشد. در قسمت قبلی، گزارش ساختار کلی سند راهبردی شهرداری قم در بخش محتوایی چشم‌انداز ۱۴۱۴ و همچنین برنامه عملیاتی ۱۴۰۰ به همت اعضای محترم شورای اسلامی شهر قم و معاونین و مدیران ارشد شهرداری تدوین و تصویب گردید. در ادامه این گزارش و در فاز سوم، به مقوله ایجاد زیرساخت اجرایی، کمی‌سازی، تخصیص منابع و بودجه شهرداری و پیشنهاد مدل کنترلی تحقق چشم‌انداز شهرداری خواهیم پرداخت.

۲. تحلیل منابع درآمدی شهرداری قم |

قبل از هرگونه تخصیص منابع در یک سیستم برنامه‌ریزی، می‌بایست حجم منابع در دسترس سیستم مورد ارزیابی و تحلیل قرارگیرد و براساس محدودیت منابع موجود، برنامه‌ریزی تخصیص در قالب مدل‌های پویای ریاضی و یا سایر مدل‌های منطقی درون‌سازمانی صورت پذیرد. در این پروژه نیز به منظور تحلیل منابع، ابتدا به تحلیل روندهای حاکم بر بودجه درآمدی شهرداری قم در سنوات گذشته پرداخته و سپس براساس آن به برآورد تقریبی از میزان منابع درآمدی سال‌های آتی دست خواهیم یافت که این برآورد، مبنای تسطیح فعالیت‌ها و هزینه‌های شهرداری در برنامه‌ریزی خواهد بود.

۱-۲- تحلیل درآمدهای گذشته |

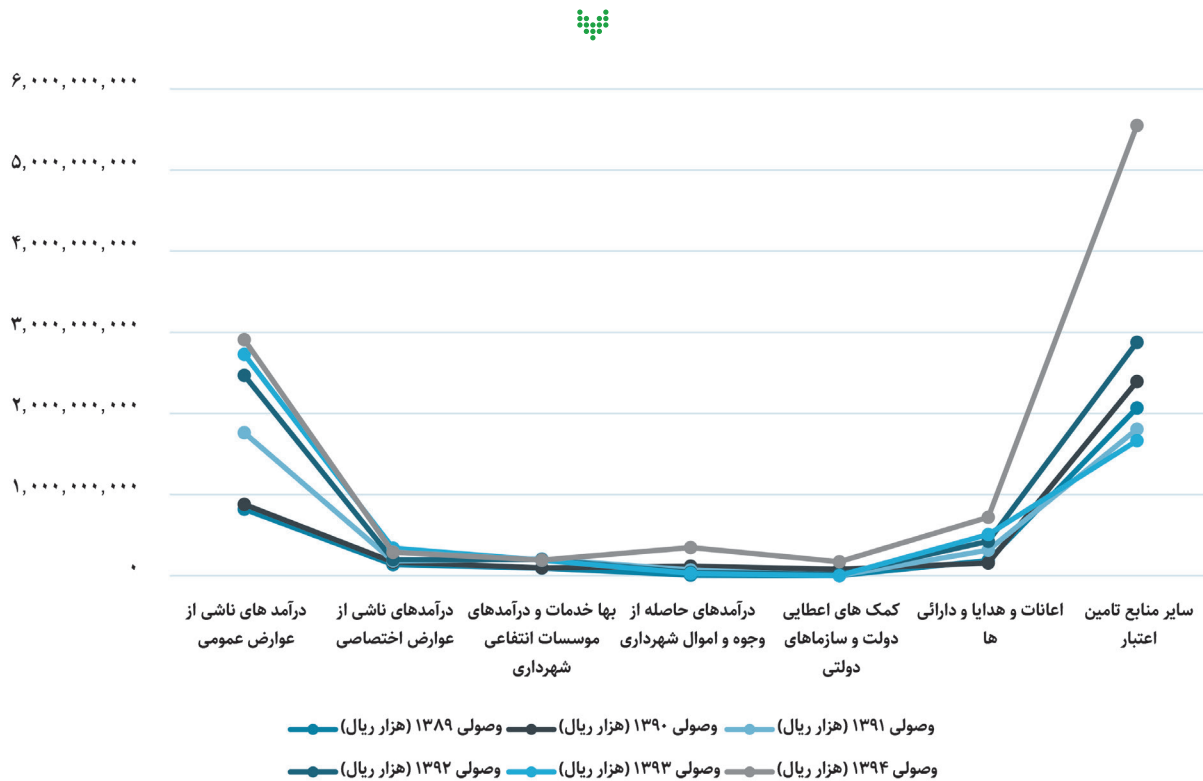
براساس گزارشات تفریغ بودجه سال‌های ۱۳۸۹ تا ۱۳۹۴، روند وصولی هر یک از ردیف‌های هفت‌گانه درآمدی ذیل و به تفصیل در قالب ۷۸ ردیف درآمدی جزء، مورد تجزیه و تحلیل قرارگرفته است. براین اساس میزان وصولی درآمدهای شهرداری قم در ۶ سال مالی منتهی به سال جاری استخراج شده، و میزان تغییرات به صورت سالیانه و در قالب هر ردیف جزء درآمدی استخراج گردیده که در جداول و نمودارهای ذیل، روند و نرخ تغییرات و همچنین سهم هر ردیف از کل درآمد شهرداری قابل بررسی می‌باشد.

جدول ۵۴: درآمدهای وصولی شهرهای قم در ردیف‌های بودجه‌ای اصلی در سال‌های ۱۳۸۹ الی ۱۳۹۴

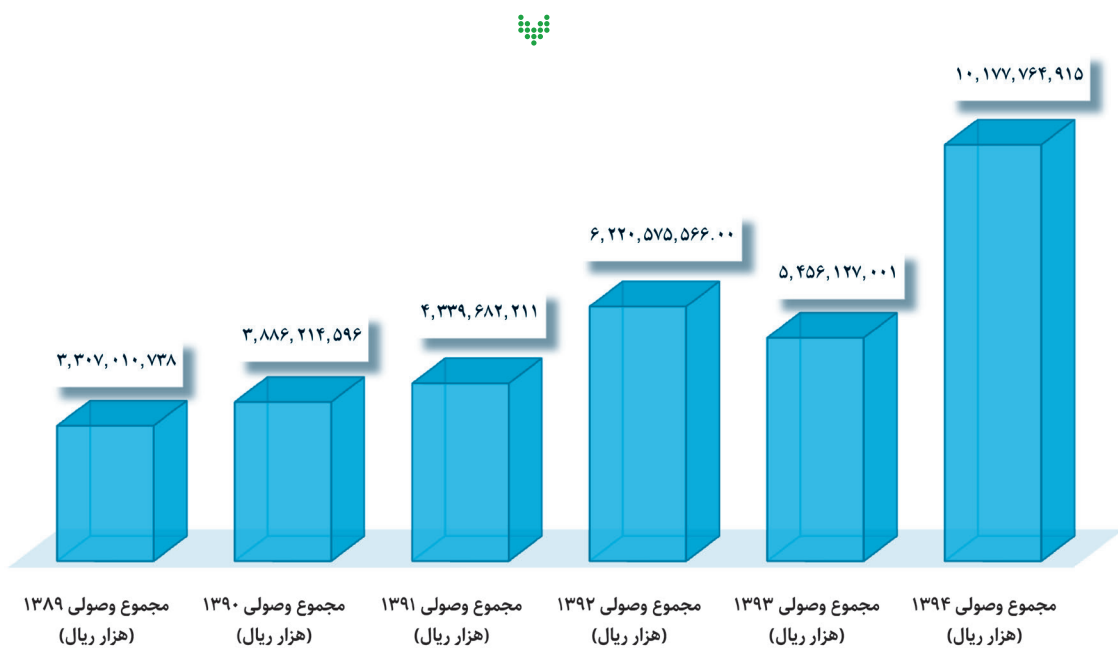


میانگین وصولی ۶ سال اخیر (هزارریال)	۱۳۹۴ وصولی (هزارریال)	۱۳۹۳ وصولی (هزارریال)	۱۳۹۲ وصولی (هزارریال)	۱۳۹۱ وصولی (هزارریال)	۱۳۹۰ وصولی (هزارریال)	۱۳۸۹ وصولی (هزارریال)	شرح عوارض
۱,۹۲۸,۱۰۶,۰۷۱	۲,۹۰۹,۳۴۵,۲۶۰	۲,۷۲۸,۷۷۲,۱۶۵	۲,۴۶۹,۵۳۷,۵۲۷	۱,۷۶۲,۶۸۳,۴۹۱	۸۷۸,۸۸۶,۶۵۷	۸۱۹,۴۱۱,۳۲۸	درآمد های ناشی از عوارض عمومی
۳۱۸,۱۲۷,۷۸۴	۲۸۸,۷۱۱,۱۷۴	۳۳۹,۰۶۱,۷۶۵	۱۹۶,۹۴۳,۲۹۶	۱۸۱,۲۳۲,۸۳۸	۱۶۶,۹۴۰,۶۷۸	۱۳۵,۸۷۶,۹۵۶	درآمدهای ناشی از عوارض اختصاصی
۱۶۲,۲۳۲,۳۵۴	۱۹۱,۴۷۵,۷۳۲	۱۸۹,۸۸۴,۰۹۵	۱۹۷,۲۶۰,۸۱۶	۲۰۶,۶۵۶,۰۵۸	۹۵,۵۹۵,۱۸۲	۹۲,۵۲۲,۲۴۳	بها خدمات و درآمدهای مؤسسات انتفاعی شهرداری
۱۰۰,۸۱۱,۳۴۹	۳۴۵,۹۹۰,۷۴۹	۳۷,۴۴۳,۴۹۶	۴۰,۲۸۰,۹۷۰	۶۹,۳۳۹,۴۳۱	۱۱۶,۴۹۰,۰۹۴	۵,۳۳۳,۳۵۵	درآمدهای حاصله از وجوه و اموال شهرداری
۴۴,۳۹۹,۵۱۸	۱۷۰,۹۱۲,۷۲۸	۰	۱۶,۷۸۶,۱۸۸	۰	۷۸,۰۹۸,۱۹۰	۰	کمک های اعطایی دولت و سازمانهای دولتی
۳۸۴,۳۳۷,۴۵۱	۷۱۹,۸۲۴,۱۳۳	۵۰۶,۲۱۴,۲۳۴	۴۲۲,۱۸۰,۰۱۹	۳۱۴,۳۲۰,۳۳۱	۱۵۶,۲۵۶,۶۵۴	۱۸۶,۶۲۹,۴۳۶	اعانات و هدایا و دارائی ها
۲,۷۲۶,۷۴۷,۹۷۷	۵,۵۵۱,۵۰۵,۱۴۰	۱,۶۶۴,۷۵۱,۳۴۶	۲,۸۷۷,۵۸۶,۷۵۰	۱,۸۰۵,۴۵۰,۱۶۲	۲,۳۹۳,۹۴۷,۱۴۱	۲,۰۶۷,۲۴۷,۴۲۱	سایر منابع تامین اعتبار
۵,۵۶۴,۵۶۲,۵۰۵	۱۰,۱۷۷,۷۶۴,۹۱۵	۵,۴۵۶,۱۳۷,۰۰۱	۶,۳۲۰,۵۷۵,۵۶۶,۰۰	۴,۳۳۹,۶۸۲,۲۱۱	۳,۸۸۶,۲۱۴,۵۹۶	۳,۳۰۷,۰۱۰,۷۳۸	مجموع وصولی (هزارریال)

نمودار ۶: مقایسه درآمدهای وصولی شهرداری قم در ردیف‌های بودجه‌ای اصلی در سال‌های ۱۳۸۹ الی ۱۳۹۴



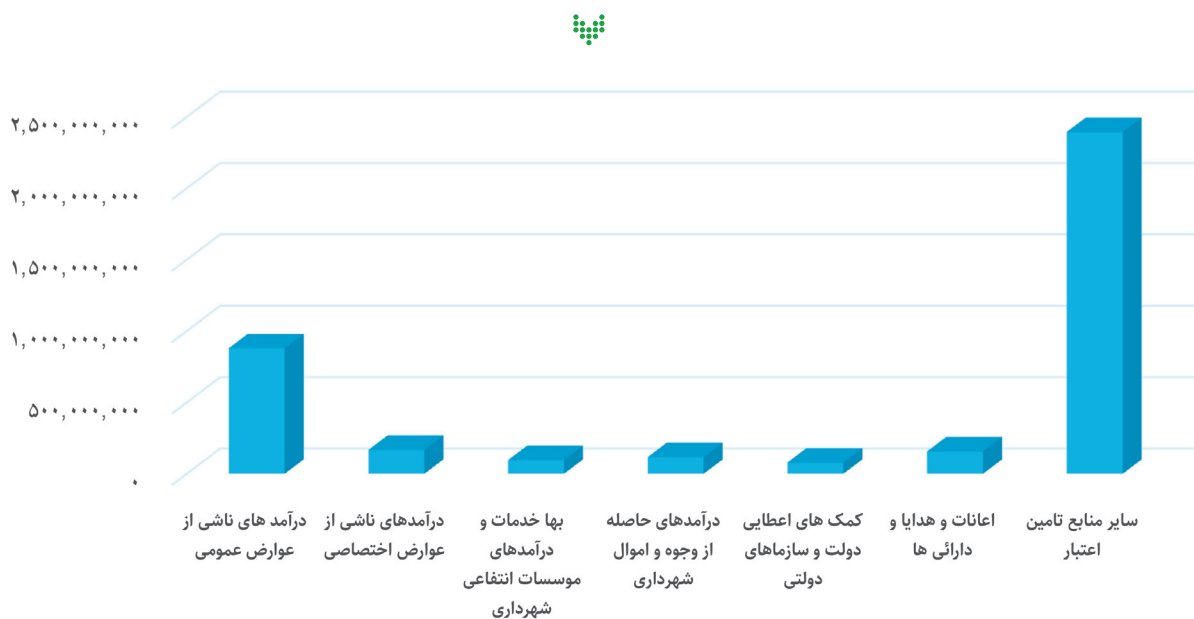
نمودار ۷: مجموع درآمدهای وصولی شهرداری قم در سال‌های ۱۳۸۹ الی ۱۳۹۴



نمودار ۸: درآمدهای وصولی شهرداری قم به تفکیک ردیف‌های اصلی بودجه‌ای در سال ۱۳۸۹



نمودار ۹: درآمدهای وصولی شهرداری قم به تفکیک ردیف‌های اصلی بودجه‌ای در سال ۱۳۹۰




نمودار ۱۰: درآمدهای وصولی شهرداری قم به تفکیک ردیف‌های اصلی بودجه‌ای در سال ۱۳۹۱



نمودار ۱۱: درآمدهای وصولی شهرداری قم به تفکیک ردیف‌های اصلی بودجه‌ای در سال ۱۳۹۲



نمودار ۱۲: درآمدهای وصولی شهرداری قم به تفکیک ردیف‌های اصلی بودجه‌ای در سال ۱۳۹۳



نمودار ۱۳: درآمدهای وصولی شهرداری قم به تفکیک ردیف‌های اصلی بودجه‌ای در سال ۱۳۹۴



جدول ۵۵: درآمدهای وصولی شهرداری قم در ردیف‌های جزء درآمدی در سال‌های ۱۳۸۹ الی ۱۳۹۴



ردیف	شرح عوارض	وصولی ۱۳۸۹ (هزارریال)	وصولی ۱۳۹۰ (هزارریال)	وصولی ۱۳۹۱ (هزارریال)	وصولی ۱۳۹۲ (هزارریال)	وصولی ۱۳۹۳ (هزارریال)	وصولی ۱۳۹۴ (هزارریال)	میانگین وصولی ۶ سال اخیر (هزارریال)
۱	درآمدهای ناشی از عوارض عمومی	۸۱۹,۴۱۱,۳۲۸	۸۷۸,۸۸۶,۶۵۷	۱,۷۶۲,۶۸۳,۴۹۱	۲,۴۶۹,۵۳۷,۵۲۷	۲,۷۲۸,۷۷۲,۱۶۵	۲,۹۰۹,۳۴۵,۲۶۰	۱,۹۲۸,۱۰۶,۰۷۱
۱-۱	وصولی توسط سایر مؤسسات	۱۲۴,۴۲۸,۶۸۳	۱۳۹,۳۵۶,۶۲۶	۲۴۷,۶۶۳,۰۴۵	۴۲۴,۱۷۲,۸۸۹	۷۱۹,۹۹۰,۷۰۷	۶۶۶,۵۸۶,۳۹۶	۳۸۷,۰۳۳,۰۵۸
۱-۲	عوارض بر ساختمان‌ها و اراضی	۶۵۰,۵۵۲,۵۵۲	۶۹۵,۳۶۲,۰۲۹	۱,۴۷۰,۹۸۳,۲۶۷	۲,۰۰۱,۴۰۰,۶۵۹	۱,۹۴۱,۲۶۳,۳۳۱	۲,۱۳۲,۹۷۶,۹۳۱	۱,۴۸۲,۰۸۹,۷۹۵
۱-۳	عوارض بر ارتباطات و حمل و نقل	۱۳,۸۸۷,۱۶۰	۱۶,۱۷۷,۴۰۰	۲۰,۱۷۹,۸۸۲	۲۴,۷۹۸,۸۸۵	۳۰,۳۳۸,۶۵۶	۳۵,۱۹۸,۵۲۱	۲۳,۴۳۰,۰۸۴
۱-۴	عوارض بر پروانه‌های کسب و فروش و خدماتی	۳۰,۵۴۲,۹۳۳	۲۷,۹۹۰,۶۰۲	۲۳,۸۵۷,۲۹۷	۱۹,۱۶۵,۰۹۴	۲۷,۱۷۹,۴۷۱	۷۴,۵۸۳,۴۱۱	۳۵,۵۵۳,۱۳۵
۲	درآمدهای ناشی از عوارض اختصاصی	۱۳۵,۸۷۶,۹۵۶	۱۶۶,۹۴۰,۶۷۸	۱۸۱,۲۳۲,۸۳۸	۱۹۶,۹۴۳,۲۹۶	۳۳۹,۰۶۱,۷۶۵	۲۸۸,۷۱۱,۱۷۴	۲۱۸,۱۲۷,۷۸۴
۲-۱	وصولی توسط شهرداری و سایر مؤسسات	۶۰,۲۱۵,۴۰۵	۶۰,۹۳۱,۶۲۰	۹۷,۴۴۰,۴۵۷	۹۰,۵۲۲,۲۳۳	۶۹,۸۷۵,۵۳۰	۹۹,۹۶۳,۰۳۸	۷۹,۸۲۴,۷۱۴
۲-۲	سهیمیه از عوارض وصولی متمرکز	۷۵,۶۶۱,۵۵۱	۱۰۶,۰۰۹,۰۵۸	۸۳,۷۹۲,۳۸۱	۱۰۶,۴۲۱,۰۶۳	۲۶۹,۱۸۶,۲۳۵	۱۸۸,۷۴۸,۱۳۶	۱۳۸,۳۰۳,۰۷۱
۳	بهای خدمات و درآمدهای مؤسسات انتفاعی شهرداری	۹۲,۵۲۲,۲۴۳	۹۵,۵۹۵,۱۸۲	۲۰۶,۶۵۶,۰۵۸	۱۹۷,۲۶۰,۸۱۶	۱۸۹,۸۸۴,۰۹۵	۱۹۱,۴۷۵,۷۳۲	۱۶۲,۲۳۲,۳۵۴
۳-۱	درآمدهای ناشی از بهای خدمات شهرداری	۹۱,۳۷۴,۰۰۳	۹۵,۴۵۹,۷۹۲	۲۰۵,۲۲۵,۵۳۹	۱۹۵,۹۹۹,۲۸۶	۱۸۹,۵۸۷,۸۴۵	۱۹۱,۴۷۵,۷۳۲	۱۶۱,۵۲۰,۳۶۶
۳-۲	درآمد تأسیسات شهرداری	۱,۱۴۸,۲۴۰	۱۳۵,۳۹۰	۱,۴۳۰,۵۱۹	۱,۲۶۱,۵۳۰	۲۹۶,۲۵۰	۰	۷۱۱,۹۸۸
۴	درآمدهای حاصله از وجوه و اموال شهرداری	۵,۳۲۳,۳۵۵	۱۱۶,۴۹۰,۰۹۴	۶۹,۳۳۹,۴۳۱	۴۰,۲۸۰,۹۷۰	۲۷,۴۴۳,۴۹۶	۳۴۵,۹۹۰,۷۴۹	۱۰۰,۸۱۱,۳۴۹

ردیف	شرح عوارض	وصولی ۱۳۸۹ (هزارریال)	وصولی ۱۳۹۰ (هزارریال)	وصولی ۱۳۹۱ (هزارریال)	وصولی ۱۳۹۲ (هزارریال)	وصولی ۱۳۹۳ (هزارریال)	وصولی ۱۳۹۴ (هزارریال)	میانگین وصولی ۶ سال اخیر (هزارریال)
۴-۱	درآمد حاصله از وجوه شهرداری	۴,۱۴۷,۶۱۵	۱۱۶,۱۹۳,۷۹۶	۶۹,۰۹۰,۷۰۹	۳۹,۷۷۴,۴۷۷	۲۷,۰۳۰,۶۲۹	۳۴۵,۴۵۴,۴۰۱	۱۰۰,۲۸۱,۹۳۸
۴-۲	درآمد حاصل از اموال شهرداری	۱,۱۷۵,۷۴۰	۲۹۶,۲۹۸	۲۴۸,۷۲۲	۵۰۶,۴۹۳	۴۱۲,۸۶۷	۵۳۶,۳۴۸	۵۲۹,۴۱۱
۵	کمک‌های اعطایی دولت و سازمان‌های دولتی	۰	۷۸,۰۹۸,۱۹۰	۰	۱۶,۷۸۶,۱۸۸	۰	۱۷۰,۹۱۲,۷۲۸	۴۴,۲۹۹,۵۱۸
۵-۱	کمک‌های اعطایی دولت و سازمان‌های دولتی	۰	۷۸,۰۹۸,۱۹۰	۰	۱۶,۷۸۶,۱۸۸	۰	۱۷۰,۹۱۲,۷۲۸	۴۴,۲۹۹,۵۱۸
۶	اعانات و هدایا و دارایی‌ها	۱۸۶,۶۲۹,۴۳۶	۱۵۶,۲۵۶,۶۵۴	۳۱۴,۳۲۰,۲۳۱	۴۲۲,۱۸۰,۰۱۹	۵۰۶,۲۱۴,۲۳۴	۷۱۹,۸۲۴,۱۳۳	۳۸۴,۲۳۷,۴۵۱
۶-۱	اعانات و کمک‌های اهدایی اشخاص و سازمان‌های خصوصی	۲۹,۵۲۵,۷۹۹	۵,۸۹۸,۷۳۳	۲۰,۹۰۳,۵۷۹	۶۳,۹۵۹,۸۷۱	۶۸,۵۵۸,۲۷۷	۲۲,۰۵۸,۶۲۶	۳۵,۱۵۰,۸۱۴
۶-۲	دارایی که به طور اتفاقی یا به موجب قانون به شهرداری تعلق می‌گیرد	۱۵۷,۱۰۳,۶۳۷	۱۵۰,۳۵۷,۹۲۱	۲۹۳,۴۱۶,۶۵۲	۳۵۸,۲۲۰,۱۴۸	۴۳۷,۶۵۵,۹۵۷	۶۹۷,۷۶۵,۵۰۷	۳۴۹,۰۸۶,۶۳۷
۷	سایر منابع تأمین اعتبار	۲,۰۶۷,۲۴۷,۴۲۱	۲,۳۹۳,۹۴۷,۱۴۱	۱,۸۰۵,۴۵۰,۱۶۲	۲,۸۷۷,۵۸۶,۷۵۰	۱,۶۶۴,۷۵۱,۲۴۶	۵,۵۵۱,۵۰۵,۱۴۰	۲,۷۲۶,۷۴۷,۹۷۷
۷-۱	وام‌های دریافتی	۳۰,۰۰۰,۰۰۰	۳,۵۰۰,۰۰۰	۱۸۲,۰۰۰,۰۰۰	۱۴۰,۰۰۰,۰۰۰	۴۴۷,۵۶۲,۲۱۲	۶۶۵,۹۹۴,۴۵۲	۲۴۴,۸۴۲,۷۷۷
۷-۲	فروش اموال شهرداری	۱۷۴,۸۰۲,۸۰۰	۳۰۸,۵۰۴,۳۸۰	۱,۶۲۳,۴۵۰,۱۶۲	۲,۷۳۷,۵۸۶,۷۵۰	۱,۲۱۷,۱۸۹,۰۳۴	۱,۵۸۵,۵۱۰,۶۸۸	۱,۲۷۴,۵۰۷,۳۰۲
۷-۳	فروش اوراق مشارکت	۱,۸۶۲,۴۴۴,۶۲۱	۲,۰۸۱,۹۴۲,۷۶۱	۰	۰	۰	۳,۳۰۰,۰۰۰,۰۰۰	۱,۲۰۷,۳۹۷,۸۹۷
	مجموع وصولی (هزارریال)	۳,۳۰۷,۰۱۰,۷۳۸	۳,۸۸۶,۲۱۴,۵۹۶	۴,۳۳۹,۶۸۲,۲۱۱	۶,۲۲۰,۵۷۵,۵۶۶,۰۰	۵,۴۵۶,۱۳۷,۰۰۱	۱۰,۱۷۷,۷۶۴,۹۱۵	۵,۵۶۴,۵۶۲,۵۰۵

نمودار ۱۴: مقایسه درآمدهای وصولی شهرداری قم در ردیف های جزء درآمدهای سال های ۱۳۸۹ الی ۱۳۹۴



جدول ۵۶: نرخ رشد درآمدهای وصولی شهرداری قم به تفکیک ردیف‌های بودجه‌ای اصلی و ردیف‌های جزء درآمدی در ۶ سال اخیر


ردیف	شرح عوارض	نرخ رشد وصولی سال ۹۰ (درصد)	نرخ رشد وصولی سال ۹۱ (درصد)	نرخ رشد وصولی سال ۹۲ (درصد)	نرخ رشد وصولی سال ۹۳ (درصد)	نرخ رشد وصولی سال ۹۴ (درصد)	میانگین نرخ رشد وصولی شش سال اخیر
۱	درآمدهای ناشی از عوارض عمومی	۷,۳	۱۰۰,۶	۴۰,۱	۱۰,۵	۷	۳۳,۰
۱-۱	وصولی توسط سایر موسسات	۱۲,۰	۷۷,۷	۷۱,۳	۶۹,۷	-۷	۴۴,۷
۱-۲	عوارض بر ساختمانها و اراضی	۶,۹	۱۱۱,۵	۳۶,۱	-۳,۰	۱۰	۳۲,۳
۱-۳	عوارض بر ارتباطات و حمل و نقل	۱۶,۵	۲۴,۷	۲۲,۹	۲۲,۳	۱۶	۲۰,۵
۱-۴	عوارض بر پروانه های کسب و فروش و خدماتی	-۸,۴	-۱۴,۸	-۱۹,۷	۹۴,۰	۱۰۱	۳۰,۴
۲	درآمدهای ناشی از عوارض اختصاصی	۲۲,۹	۸,۶	۸,۷	۷۲,۲	-۱۵	۱۹,۵
۲-۱	وصولی توسط شهرداری و سایر موسسات	۱,۲	۵۹,۹	-۷,۱	-۲۲,۸	۴۳	۱۴,۹
۲-۲	سهمیه از عوارض وصولی متمرکز	۴۰,۱	-۲۱,۰	۲۷,۰	۱۵۲,۹	-۳۰	۳۳,۸
۳	بها خدمات و درآمدهای موسسات انتفاعی شهرداری	۳,۳	۱۱۶,۲	-۴,۵	-۳,۷	۱	۲۲,۴
۳-۱	درآمدهای ناشی از بها خدمات شهرداری	۴,۵	۱۱۵,۰	-۴,۵	-۳,۳	۱	۲۲,۵
۳-۲	درآمد تاسیسات شهرداری	-۸۸,۲	۹۵۶,۶	-۱۱,۸	-۷۶,۵	-۱۰۰	۱۳۶,۰
۴	درآمدهای حاصله از وجوه و اموال شهرداری	۲۰۸۸	-۴۰,۵	-۴۱,۹	-۳۱,۹	۱,۱۶۱	۶۲۶,۹
۴-۱	درآمد حاصله از وجوه شهرداری	۲۷۰۱,۵	-۴۰,۵	-۴۲,۴	-۳۲,۰	۱,۱۷۸	۷۵۲,۹
۴-۲	درآمد حاصل از اموال شهرداری	-۷۴,۸	-۱۶,۱	۱۰۳,۶	-۱۸,۵	۳۰	۴,۸

ردیف	شرح عوارض	نرخ رشد وصولی سال ۹۰ (درصد)	نرخ رشد وصولی سال ۹۱ (درصد)	نرخ رشد وصولی سال ۹۲ (درصد)	نرخ رشد وصولی سال ۹۳ (درصد)	نرخ رشد وصولی سال ۹۴ (درصد)	میانگین نرخ رشد وصولی شش سال اخیر
۵	کمک های اعطایی دولت و سازمانهای دولتی	-	-۱۰۰,۰	-	-۱۰۰,۰	-	-۱۰۰,۰
۵-۱	کمک های اعطایی دولت و سازمانهای دولتی	-	-۱۰۰,۰	-	-۱۰۰,۰	-	-۱۰۰,۰
۶	اعانات و هدایا و دارائی ها	-۱۶,۳	۱۰۱,۲	۳۴,۳	۱۹,۹	۴۲	۳۶,۳
۶-۱	اعانات و کمک های اهدایی اشخاص و سازمان های خصوصی	-۸۰,۰	۲۵۴,۴	۲۰۶,۰	۷,۲	-۶۸	۶۳,۹
۶-۲	دارایی که بطور اتفاقی یا بموجب قانون به شهرداری تعلق می گیرد	-۴,۳	۹۵,۱	۲۲,۱	۲۲,۲	۵۹	۳۸,۹
۷	سایر منابع تامین اعتبار	۱۵,۸	-۲۴,۶	۵۹,۴	-۴۲,۱	۲۳۳	۴۸,۴
۷-۱	وام های دریافتی	-۸۸,۳	۵۱۰,۰	-۲۳,۱	۲۱۹,۷	۴۹	۱,۰۵۱,۴
۷-۲	فروش اموال شهرداری	۷۶,۵	۴۲۶,۲	۶۸,۶	-۵۵,۵	۳۰	۱۰۹,۲
۷-۳	فروش اوراق مشارکت	۱۱,۸	-۱۰۰,۰	-	-	-	-۴۴,۱
	مجموع نرخ رشد وصولی (درصد)	۱۷,۵	۱۱,۷	۴۳,۳	-۱۲,۳	۸۷	۲۹,۴

۲-۲- برآورد درآمدهای شهرداری در افق برنامه |

پس از تحلیل درآمدهای وصولی و نرخ رشد آن‌ها طی سال‌های اخیر، درآمدهای شهرداری قم در پنج سال برنامه (سال‌های ۱۳۹۶ تا ۱۴۰۰) به تفکیک ردیف‌های بودجه‌ای اصلی (درآمدهای ناشی از عوارض عمومی، درآمدهای ناشی از عوارض اختصاصی، بهای خدمات و درآمدهای مؤسسات انتفاعی شهرداری، درآمدهای حاصله از جوه و اموال شهرداری، کمک‌های اعطایی دولت و سازمان‌های دولتی، اعانات و هدایا و دارایی‌ها، سایر منابع تأمین اعتبار) پیش‌بینی می‌گردد که این نتایج در جدول ذیل ذکر شده است. در نمودار شماره ۱۵، وضعیت شهرداری قم در هر یک از ردیف‌های بودجه‌ای اصلی طی پنج سال برنامه و روند آن‌ها قابل مشاهده می‌باشد.

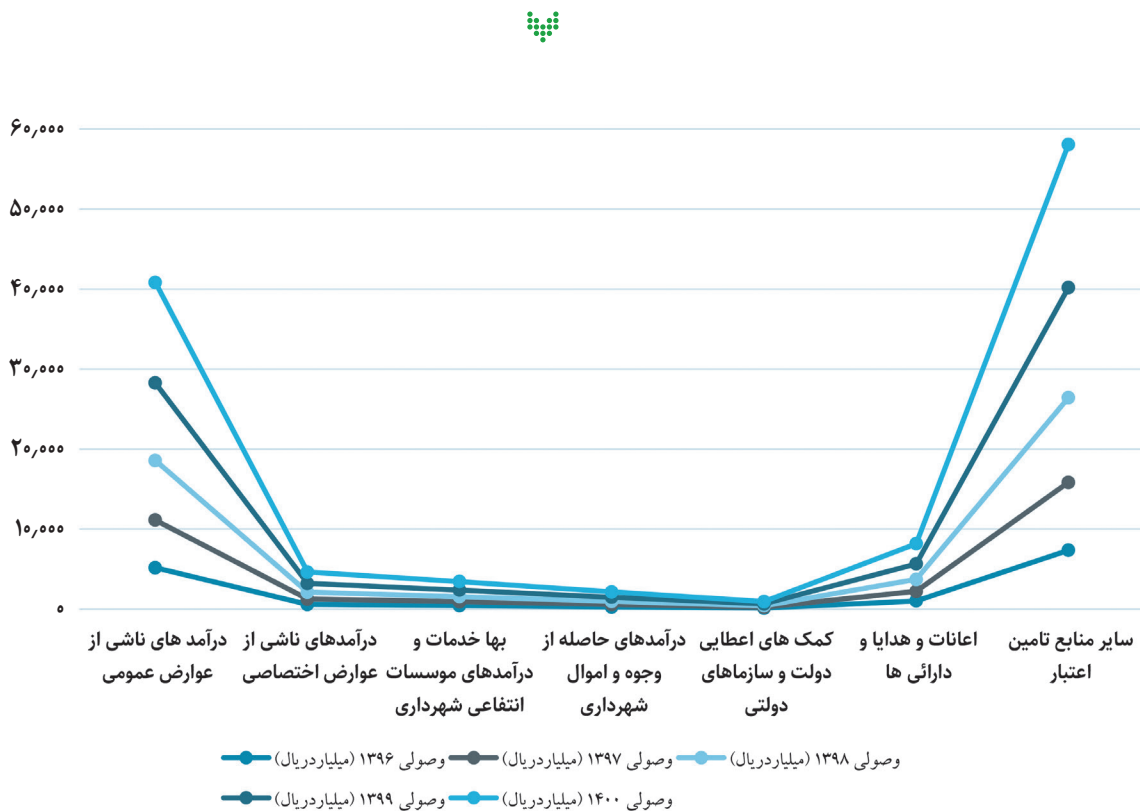
سپس هر یک از ردیف‌های بودجه‌ای اصلی، به ردیف‌های جزء درآمدی تقسیم می‌شوند که وضعیت شهرداری قم نسبت به درآمدهای وصولی هر یک از این ردیف‌های جزء در سال‌های ۱۳۹۶ تا ۱۴۰۰ و میانگین آن‌ها طی این پنج سال، پیش‌بینی و در جدول شماره ۵۸ مشخص شده است و نیز در نمودار ۱۶، روند افزایشی یا کاهش‌ی درآمدهای وصولی در ردیف‌های جزء درآمدی قابل مشاهده است.

جدول ۵۷: پیش‌بینی درآمدهای وصولی شهرداری قم در ردیف‌های بودجه‌ای اصلی در سال‌های ۱۳۹۶ الی ۱۴۰۰



شرح عوارض	وصولی ۱۳۹۶ (میلیاردریال)	وصولی ۱۳۹۷ (میلیاردریال)	وصولی ۱۳۹۸ (میلیاردریال)	وصولی ۱۳۹۹ (میلیاردریال)	وصولی ۱۴۰۰ (میلیاردریال)	میانگین وصولی ۵ سال آینده (میلیاردریال)
درآمدهای ناشی از عوارض عمومی	۵,۱۷۹,۴۳	۵,۹۵۶,۳۴	۷,۴۴۵,۴۲	۹,۶۷۹,۰۵	۱۲,۵۸۲,۷۷	۸,۱۶۸,۶۰
درآمدهای ناشی از عوارض اختصاصی	۵۸۹,۰۷	۶۷۷,۴۳	۸۴۶,۷۹	۱,۱۰۰,۸۳	۱,۴۳۱,۰۸	۹۲۹,۰۴
بها خدمات و درآمدهای موسسات انتفاعی شهرداری	۴۳۸,۱۲	۵۰۳,۸۴	۶۲۹,۸۰	۸۱۸,۷۴	۱,۰۶۴,۳۶	۶۹۰,۹۷
درآمدهای حاصله از وجوه و اموال شهرداری	۲۷۲,۲۵	۳۱۳,۰۹	۳۹۱,۳۶	۵۰۸,۷۷	۶۶۱,۴۰	۴۲۹,۳۷
کمک‌های اعطایی دولت و سازمان‌های دولتی	۱۱۹,۶۳	۱۳۷,۵۸	۱۷۱,۹۸	۲۲۳,۵۷	۲۹۰,۶۴	۱۸۸,۶۸
اعانات و هدایا و دارائی‌ها	۱,۰۳۷,۶۷	۱,۱۹۳,۳۲	۱,۴۹۱,۶۵	۱,۹۳۹,۱۴	۲,۵۲۰,۸۸	۱,۶۳۶,۵۳
سایر منابع تامین اعتبار	۷,۳۶۳,۸۳	۸,۴۶۸,۴۰	۱۰,۵۸۵,۵۰	۱۳,۷۶۱,۱۵	۱۷,۸۸۹,۴۹	۱۱,۶۱۳,۶۷
مجموع وصولی (هزارریال)	۱۵,۰۰۰,۰۰	۱۷,۲۵۰,۰۰	۲۱,۵۶۲,۵۰	۲۸,۰۳۱,۲۵	۳۶,۴۴۰,۶۳	۲۳,۶۵۶,۸۸

نمودار ۱۵: مقایسه پیش‌بینی درآمدهای وصولی شهرداری قم در ردیف های بودجه ای اصلی در سال های ۱۳۹۶ الی ۱۴۰۰



جدول ۵۸: پیش‌بینی درآمدهای وصولی شهرداری قم در ردیف های جزء درامدی در سال های ۱۳۹۶ الی ۱۴۰۰

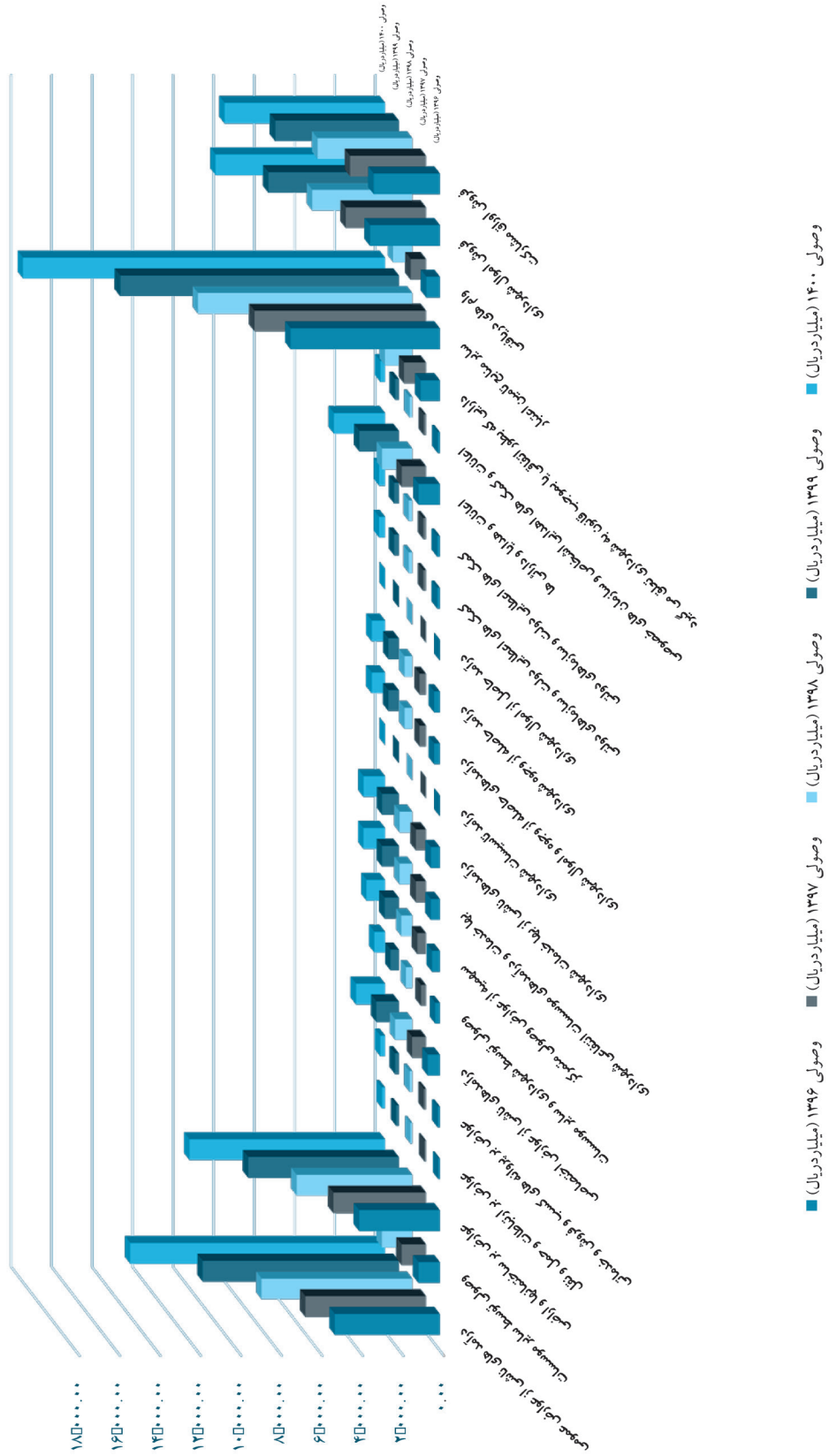
ردیف	شرح عوارض	وصولی ۱۳۹۶ (میلیارد ریال)	وصولی ۱۳۹۷ (میلیارد ریال)	وصولی ۱۳۹۸ (میلیارد ریال)	وصولی ۱۳۹۹ (میلیارد ریال)	وصولی ۱۴۰۰ (میلیارد ریال)	میانگین وصولی ۵ سال آینده (میلیارد ریال)
۱	درآمد های ناشی از عوارض عمومی	۵,۱۷۹,۴۳	۵,۹۵۶,۳۴	۷,۴۴۵,۴۲	۹,۶۷۹,۰۵	۱۲,۵۸۲,۷۷	۸,۱۶۸,۶۰
۱-۱	وصولی توسط سایر موسسات	۱,۰۴۵,۲۲	۱,۲۰۲,۰۰	۱,۵۰۲,۵۰	۱,۹۵۳,۲۵	۲,۵۳۹,۲۲	۱,۶۴۸,۴۴
۱-۲	عوارض بر ساختمانها و اراضی	۳,۹۷۴,۹۲	۴,۵۷۱,۱۶	۵,۷۱۳,۹۵	۷,۴۲۸,۱۳	۹,۶۵۶,۵۷	۶,۲۶۸,۹۴
۱-۳	عوارض بر ارتباطات و حمل و نقل	۶۳,۲۸	۷۲,۷۷	۹۰,۹۶	۱۱۸,۲۵	۱۵۳,۷۲	۹۹,۷۹
۱-۴	عوارض بر پروانه های کسب و فروش و خدماتی	۹۶,۰۱	۱۱۰,۴۲	۱۳۸,۰۲	۱۷۹,۴۳	۲۳۳,۲۵	۱۵۱,۴۳



ردیف	شرح عوارض	وصولی ۱۳۹۶ (میلیارد ریال)	وصولی ۱۳۹۷ (میلیارد ریال)	وصولی ۱۳۹۸ (میلیارد ریال)	وصولی ۱۳۹۹ (میلیارد ریال)	وصولی ۱۴۰۰ (میلیارد ریال)	میانگین وصولی ۵ سال آینده (میلیارد ریال)
۲	درآمدهای ناشی از عوارض اختصاصی	۵۸۹,۰۷	۶۷۷,۴۳	۸۴۶,۷۹	۱,۱۰۰,۸۳	۱,۴۳۱,۰۸	۹۲۹,۰۴
۲-۱	وصولی توسط شهرداری و سایر موسسات	۲۱۵,۵۷	۲۴۷,۹۱	۳۰۹,۸۹	۴۰۲,۸۵	۵۲۳,۷۱	۳۳۹,۹۹
۲-۲	سهمیه از عوارض وصولی متمرکز	۳۷۳,۵۰	۴۲۹,۵۲	۵۳۶,۹۱	۶۹۷,۹۸	۹۰۷,۳۷	۵۸۹,۰۶
۳	بها خدمات و درآمدهای موسسات انتفاعی شهرداری	۴۳۸,۱۲	۵۰۳,۸۴	۶۲۹,۸۰	۸۱۸,۷۴	۱,۰۶۴,۳۶	۶۹۰,۹۷
۳-۱	درآمدهای ناشی از بها خدمات شهرداری	۴۳۶,۲۰	۵۰۱,۶۳	۶۲۷,۰۴	۸۱۵,۱۵	۱,۰۵۹,۶۹	۶۸۷,۹۴
۳-۲	درآمد تاسیسات شهرداری	۱,۹۲	۲,۲۱	۲,۷۶	۳,۵۹	۴,۶۷	۳,۰۳
۴	درآمدهای حاصله از وجوه و اموال شهرداری	۲۷۲,۲۵	۳۱۳,۰۹	۳۹۱,۳۶	۵۰۸,۷۷	۶۶۱,۴۰	۴۲۹,۳۷
۴-۱	درآمد حاصله از وجوه شهرداری	۲۷۰,۸۲	۳۱۱,۴۴	۳۸۹,۳۰	۵۰۶,۱۰	۶۵۷,۹۲	۴۲۷,۱۲
۴-۲	درآمد حاصل از اموال شهرداری	۱,۴۳	۱,۶۴	۲,۰۶	۲,۶۷	۳,۴۷	۲,۲۵
۵	کمک های اعطایی دولت و سازمانهای دولتی	۱۱۹,۶۳	۱۳۷,۵۸	۱۷۱,۹۸	۲۲۳,۵۷	۲۹۰,۶۴	۱۸۸,۶۸
۵-۱	کمک های اعطایی دولت و سازمانهای دولتی	۱۱۹,۶۳	۱۳۷,۵۸	۱۷۱,۹۸	۲۲۳,۵۷	۲۹۰,۶۴	۱۸۸,۶۸
۶	اعانات و هدایا و دارایی ها	۱,۰۳۷,۶۷	۱,۱۹۳,۳۲	۱,۴۹۱,۶۵	۱,۹۳۹,۱۴	۲,۵۲۰,۸۸	۱,۶۳۶,۵۳

ردیف	شرح عوارض	وصولی ۱۳۹۶ (میلیاردریال)	وصولی ۱۳۹۷ (میلیاردریال)	وصولی ۱۳۹۸ (میلیاردریال)	وصولی ۱۳۹۹ (میلیاردریال)	وصولی ۱۴۰۰ (میلیاردریال)	میانگین وصولی ۵ سال آینده (میلیاردریال)
۶-۱	اعانات و کمک های اهدایی اشخاص و سازمان های خصوصی	۹۴,۹۳	۱۰۹,۱۷	۱۳۶,۴۶	۱۷۷,۴۰	۲۳۰,۶۲	۱۴۹,۷۱
۶-۲	دارایی که بطور اتفاقی یا بموجب قانون به شهرداری تعلق می گیرد	۹۴۲,۷۴	۱,۰۸۴,۱۵	۱,۳۵۵,۱۹	۱,۷۶۱,۷۴	۲,۲۹۰,۲۷	۱,۴۸۶,۸۲
۷	سایر منابع تامین اعتبار	۷,۳۶۳,۸۳	۸,۴۶۸,۴۰	۱۰,۵۸۵,۵۰	۱۳,۷۶۱,۱۵	۱۷,۸۸۹,۴۹	۱۱,۶۱۳,۶۷
۷-۱	وام های دریافتی	۶۶۱,۲۲	۷۶۰,۴۰	۹۵۰,۵۰	۱,۲۳۵,۶۵	۱,۶۰۶,۳۵	۱,۰۴۲,۸۳
۷-۲	فروش اموال شهرداری	۳,۴۴۱,۹۲	۳,۹۵۸,۲۱	۴,۹۴۷,۷۶	۶,۴۳۲,۰۹	۸,۳۶۱,۷۲	۵,۴۲۸,۳۴
۷-۳	فروش اوراق مشارکت	۳,۲۶۰,۶۹	۳,۷۴۹,۷۹	۴,۶۸۷,۲۴	۶,۰۹۳,۴۱	۷,۹۲۱,۴۳	۵,۱۴۲,۵۱
	مجموع وصولی (هزارریال)	۱۵,۰۰۰,۰۰	۱۷,۲۵۰,۰۰	۲۱,۵۶۲,۵۰	۲۸,۰۳۱,۲۵	۳۶,۴۴۰,۶۳	۲۳,۶۵۶,۸۸

نمودار ۱۶: مقایسه پیش‌بینی درآمدهای وصولی شهرداری قم در ردیف‌های جزء درآمدهای در سال‌های ۱۳۹۶ الی ۱۴۰۰



۳. تهیه برنامه عملیاتی و تعیین متولیان اجرایی |

در این بخش و به عنوان یکی از گام‌های اصلی پیاده‌سازی سند راهبردی، می‌بایست برنامه راهبردی شهرداری قم به اصطلاحات عملیاتی ترجمه شود. این امر باعث برقراری تناظر بین وظایف کارکنان شهرداری با اهداف و راهبردها شده، و نقش افراد ورده‌های مختلف سازمانی در تحقق چشم‌انداز شهرداری مشخص می‌گردد. سند راهبردی شهرداری قم از ۱۱ هدف کلان، ۳۸ راهبرد، ۱۲۰ سیاست اجرایی، ۴۵۱ طرح تشکیل گردیده است که دارای ساختار سلسله‌مراتبی پایین به بالا بوده و به چشم‌اندازهای شهرداری قم متصل می‌شوند.

۳-۱- تبدیل مضامین راهبردی به عملگرهای عملیاتی |

به منظور داشتن ترجمه عملیاتی از استراتژی‌ها، در ادامه و در مرحله پیاده‌سازی طرح‌ها به عنوان آخرین سلسله‌مراتب، می‌بایست به عملگرهای عملیاتی متصل گردند.

در این پروژه با بررسی اسناد مختلف عملیاتی موضوعی و موضوعی شهرداری قم و سایر کلان‌شهرهای هدف، و همچنین بررسی دقیق بانک اطلاعاتی شاخص‌های مدیریت شهری بانک توسعه آسیایی و براساس نتایج مصاحبه‌های حضوری با تک‌تک مدیران ارشد شهرداری، شاخص‌های عملیاتی شهرداری قم استخراج گردیده است. به طور کلی می‌توان گفت، دلایل اصلی تعیین شاخص‌ها عبارتند از: اندازه‌گیری، کمی نمودن مشاهدات برخی جنبه‌ها و خصوصیات یک فرآیند، محصول، خدمت و یا یک پروژه.

در بررسی و انتخاب شاخص‌ها، ویژگیهای شاخص‌های مناسب شامل:

- ارزش اطلاعاتی
- قابلیت اندازه‌گیری
- قابلیت تحلیل
- سادگی و عدم ایجاد اغتشاش اطلاعاتی
- تداوم

در نظر گرفته شده است.

براین اساس، ۱۰۴۴ شاخص عملیاتی متشکل از ۱۵۵۱ اطلاعات پایه تفکیکی برای کنترل و تبدیل استراتژی‌ها به عبارت‌های عملیاتی استخراج گردیده است. به کمک شاخص‌ها گامی در جهت کمی کردن طرح‌ها و عملیاتی کردن برنامه برداشته می‌شود. لازم به ذکر است این شاخص‌ها محدود به شاخص‌های فعلی نبوده و برای افق ۵ ساله شهرداری قم (سال ۱۴۰۰) ارائه شده است. همچنین لازم به توضیح است که برخی از شاخص‌ها دارای چندین متولی می‌باشند که در این گزارش در مقابل عنوان هر شاخص، متولی اصلی آن آورده شده است. هر شاخص دارای کد انحصاری و شناسنامه شاخص تفکیکی بوده که کلیه مشخصه‌های آماری و اطلاعاتی آن شاخص را تبیین می‌نماید.

در جداول شناسنامه شاخص‌ها، قبل از ذکر شاخص، هدف، راهبرد، سیاست اجرایی و طرح مربوط به هر شاخص عنوان می‌شود. پس از آن اطلاعات شاخص که شامل کد شاخص، عنوان شاخص، متولی، واحد، فرمول، هدف عملیاتی سال ۹۶ و هدف عملیاتی افق ۱۴۰۰ شاخص مشخص شده است.

سپس ذیل هر شاخص، کلیه اطلاعات پایه مربوطه به همراه واحد و اندازه‌گیر اطلاعات پایه ذکر شده است. کد شاخص، کد منحصر به فردی است که مربوط به هر شاخص می‌باشد و این کد برگرفته از کد هدف، کد راهبرد، کد سیاست اجرایی و کد طرح مرتبط با همان شاخص است. منظور از متولی شاخص، سازمان مسئول اندازه‌گیری شاخص است. واحد اندازه‌گیری شاخص، برای مثال مترمربع جهت اندازه‌گیری مساحت می‌باشد. فرمول شاخص، نشان دهنده چگونگی ارتباط شاخص با اطلاعات پایه مربوطه می‌باشد. هر شاخص ممکن است یک یا بیش از یک اطلاعات پایه داشته باشد که به جهت مشخص شدن به اولین اطلاعات پایه کد a، دومین اطلاعات پایه کد b، سومین اطلاعات پایه کد c و به همین ترتیب تا انتها کدهای می‌شوند.

هدف عملیاتی سال ۹۶، مقدار هدف‌گذاری شاخص در سال ۹۶ و هدف عملیاتی افق ۱۴۰۰، مقدار هدف‌گذاری شاخص در پایان برنامه (سال ۱۴۰۰) می‌باشد که روش محاسبه هدف‌گذاری در آینده توضیح داده خواهد شد. همان‌گونه که گفتیم ذیل شاخص، اطلاعات پایه عنوان می‌شود. در ردیف مربوط به اطلاعات پایه، کد اطلاعات پایه، عنوان اطلاعات پایه، واحد و سازمان مسئول اندازه‌گیری اطلاعات پایه ذکر می‌شود. شناسنامه کلیه ۱۰۴۴ شاخص عملیاتی در پیوست شماره ۱۳ آورده شده است.

۳-۲- تخصیص متولیان اجرایی |

مفهوم دیگر همسوسازی سازمان با استراتژی‌های تدوین شده، تقسیم مضامین استراتژیک و مسئولیت تحقق استراتژی‌ها، سیاست‌ها و طرح‌ها (شاخص‌های عملکردی) بین واحدهای سازمان می‌باشد که با توجه به توان کاری واحدهای سازمان، وظایف و ساختار سازمانی مصوب این موضوع مشخص شده است. بدین جهت ۴ سطح تعریف شده است.

- متولی اقدام: مجری یا عامل انجام دهنده مضامین استراتژیک می‌باشد.
- متولی شاخص: رده سازمانی که مسئولیت تحقق اهداف مشخص شده در شاخص را برعهده دارد.
- مخاطب شاخص: رده سازمانی که بر فعالیت‌های انجام شده توسط متولی شاخص برای تحقق اهداف شاخص نظارت دارد و بر نتایج محقق شده صحنه می‌گذارد.
- اندازه‌گیر: رده سازمانی مسئول تهیه و جمع‌آوری اطلاعات مورد نیاز برای اندازه‌گیری و کنترل شاخص برای آگاهی از نقش رده‌های سازمانی در تحقق برنامه استراتژیک در شناسنامه شاخص‌ها، وظایف متولیان شاخص‌ها و اندازه‌گیران اطلاعات به صورت تفکیکی مشخص گردیده‌اند.

۴. هدف‌گذاری (کمی سازی) و تخصیص منابع |

منظور از هدف‌گذاری در این قسمت معادل واژه و مفهوم Goal setting در ادبیات مدیریتی می‌باشد. به این مفهوم که مقادیر کمی نتایج قابل انتظار از اجرای طرح‌ها در این قسمت مشخص می‌گردند.

با توجه به ضرورت حرکت شهرها در مسیر بودجه‌ریزی عملیاتی و تناظر خروجی‌های قابل انتظار با منابع شهرداری‌ها، اهمیت توجه هم‌زمان به مقوله اهداف و خروجی‌ها و سیستم بودجه‌ریزی و تخصیص منابع ضروری است. از این رو در کلیه آیین‌نامه‌ها و دستورالعمل‌های جدید شهرداری‌های کشور، به ضرورت ارائه بودجه در قالب برنامه‌ای و عملیاتی تأکید شده است.

به‌طور کلی مهمترین عامل در کسب هر موفقیتی، تدوین و مشخص کردن دقیق اهداف و نتایج قابل انتظار از برنامه‌ها می‌باشد. هدف‌گذاری مهمترین عامل حرکت و خلق آینده است، هدف‌ها هستند که مقصد و مسیر رشد سازمانی را روشن می‌کنند. هدف‌گذاری به مثابه ترسیم جاده‌ای برای آینده است. وقتی که اهداف مشخص شدند، برای چگونگی رسیدن به اهداف باید پروژه‌ها و فعالیت‌های مختلف تدوین گردیده و لیست کلیه فعالیت‌هایی که منجر به تحقق اهداف می‌شوند را مشخص نمود. پس از اجرای برنامه‌ها و فعالیت‌ها نیز، باید نتایج و دستاوردها با اهداف مقایسه شوند تا اصلاحات لازم در اهداف، برنامه‌ها و فعالیت‌ها به عمل آید.

بین هدف‌گذاری کمی و برنامه‌ریزی، ارتباط تنگاتنگی وجود دارد. برنامه بدون هدف اثربخشی نداشته و هدف بدون برنامه، خیال و رؤیایی بیش نیست. هدف‌گذاری جزء لاینفک برنامه‌ریزی است و برنامه‌ریزی فرآیندی است که چگونگی حرکت از وضع موجود به وضع مطلوب (هدف) را مشخص می‌نماید. برنامه‌ریزی خود هدف نیست بلکه وسیله و ابزاری برای تحقق اهداف است. برای موفقیت و بهبود فردی و سازمانی، هدف‌گذاری خوب شرط لازم، و برنامه‌ریزی مناسب شرط کافی است.

۱-۴- کمی‌سازی برنامه راهبردی شهرداری قم |

به‌طور کلی برای هدف‌گذاری کمی، در یک برنامه راهبردی می‌بایست کلیه نیازها و خواستگاه‌های ذی‌نفعان مشخص شده و با در نظر گرفتن محدودیت منابع، نسبت به کمی‌سازی آن اقدام گردد.

در کمی‌سازی برنامه راهبردی شهرداری قم، محدوده عملیاتی برنامه یعنی سال ۱۳۹۵ تا ۱۴۰۰ مورد توجه قرار گرفته است. براین اساس، اهداف در سال اول اجرای برنامه یعنی سال ۱۳۹۶ به صورت دقیق مشخص گردیده و همچنین اهداف قابل انتظار در افق برنامه یعنی سال ۱۴۰۰ نیز مشخص گردیده است. لازم به توضیح است براساس مدل‌های رایج برنامه‌ریزی شهری و ضرورت حفظ پویایی سیستم برنامه‌ریزی، اهداف کمی در فاصله زمانی بین برنامه یعنی سال ۱۳۹۷ تا ۱۳۹۹ مشخص نشده‌اند. علت این امر حفظ پویایی سیستم و ضرورت هدف‌گذاری سالیانه بعد از بررسی و ارزیابی تحقق‌های نتایج سال اول اجرای برنامه می‌باشد. آنچه ضروری است وجود اهداف کمی دقیق در سال اول و سال پایانی برنامه می‌باشد و سایر اهداف، به صورت سالیانه و بعد از ارزیابی‌های سالیانه محیطی و داخلی صورت می‌پذیرد.

مکانیزم و روش هدف‌گذاری در شهرها کاملاً وابسته به موضوع خاص شهری است. گروهی از موضوعات به صورت الزام‌داری استاندارد شهری بوده که شهرها می‌بایست در محدوده کمینه تا بیشینه به سمت تحقق اهداف حرکت نمایند. همچنین گروهی دیگر از شاخص‌ها مربوط به سیاست‌های ذی‌نفعان است و گروهی دیگر از شاخص‌ها نیز می‌بایست به صورت موضعی کمی‌سازی گردند.

پیش از هدف‌گذاری نهایی شاخص‌ها، نیازمند مشخص شدن وضعیت فعلی شهرداری قم در هر یک از شاخص‌های مربوطه می‌باشیم که به همین منظور، فرم‌هایی به تفکیک اهداف یازده‌گانه تهیه و در اختیار اعضای محترم کارگروه‌های تخصصی قرار داده شد. براین اساس مقادیر اطلاعات پایه مورد نیاز جهت اندازه‌گیری وضع موجود شاخص‌ها، مطابق جدول شماره ۷ استخراج گردیده است.

به‌طور کلی می‌توان گفت، مکانیزم کمی‌سازی شاخص‌ها به صورت ذیل می‌باشد:

استفاده از استانداردهای ملی و بین‌المللی تدوین شده

بسیاری از شاخص‌های مربوط به گروه‌های موضوعی

- گروه محیط زیست
- گروه ایمنی و بحران
- دسته‌ای از شاخص‌های شهرساز

دارای استانداردهای بین‌المللی یا ملی می‌باشند. به عنوان مثال شاخص سرانه فضای سبز، دارای استاندارد بین‌المللی و همچنین شاخص ملی مصوب شورای عالی معماری و شهرسازی ایران است. در این گروه شاخص‌ها، استانداردها شناسایی و بعد از انطباق با وضع موجود کمی‌سازی صورت پذیرفته است.

استفاده از اسناد بالاسری

با توجه به اینکه کمی‌سازی شاخص‌ها مقوله‌ای تخصصی و وابسته به شناخت کامل وضع موجود و تحلیل سناریوهای مختلف شهری می‌باشد، از این رو گروه‌هایی از شاخص‌ها صرفاً می‌بایست براساس نتایج پژوهش‌های مطالعاتی و اسناد موضوعی و موضوعی هدف‌گذاری گردند.

برخی از این گروه شاخص‌ها عبارتند از:

- گروه حمل و نقل و ترافیک
- گروه شهرسازی
- گروه قطار شهری

برای کمی‌سازی شاخص‌های فوق‌الشاره، اسناد بالاسری و گزارشات موضوعی و موضوعی ذیل بررسی و استفاده گردیده است:

- سند جامع شهر قم
- طرح‌های تفصیلی مناطق هشت‌گانه
- طرح جامع حمل و نقل
- طرح جامع قطار شهری
- طرح جامع منوریل
- سند برنامه راهبردی سازمان فرهنگی
- طرح جامع آبرسانی
- سند جامع بازنگری فرایندهای کاری
- برنامه جامع منابع انسانی
- طرح‌های موضوعی شهرسازی

استفاده از نسبت تخصیص بودجه در سبد کلان‌شهرها

برخی از شاخص‌ها به گونه‌ای هستند که فاقد استاندارد یا سند موضوعی می‌باشند، مانند برگزاری همایش‌های موضوعی و یا شاخص‌های مرتبط با ارتقای فرهنگ شهروندی. برای کمی‌سازی این شاخص‌ها، از راهکار استفاده از نسبت تخصیص بودجه در سایر کلان‌شهرها استفاده شده است. برای این منظور، سبد طرح‌های شهرداری قم و ردیف‌های بودجه‌ای کلان‌شهرهای تهران، اصفهان و مشهد در تناظر یک به یک قرار گرفته است. بر این اساس، میزان تخصیص بودجه در هر یک از کلان‌شهرها در موضوعات موجود در طرح‌های شهرداری قم مشخص گردید و سبد میانگین کلان‌شهرها معیاری برای هدف‌گذاری مورد استفاده قرار گرفت.

استفاده از بودجه کلان‌شهر قم در سنوات گذشته

با توجه به وضعیت تدافعی شهر قم در ماتریس تحلیل IE، در کنار سبد تخصیص بودجه کلان‌شهرها از روند بودجه سنوات گذشته شهر قم نیز استفاده شده است. بدین منظور بودجه سنوات گذشته شهرداری قم در قالب کدینگ طرح‌ها باز تنظیم شده، و نسبت میزان تخصیص بودجه هر طرح به نسبت کل بودجه مشخص گردیده است؛ سبد بودجه تلفیقی کلان‌شهرها و شهر قم تشکیل گردید و به عنوان مبنایی برای هدف‌گذاری این گروه از شاخص‌ها مورد استفاده قرار گرفت. در جدول ذیل، نمونه‌ای از نحوه برقراری تناظر بین بودجه سنوات گذشته و کدینگ راهبردی شهرداری قم نشان داده شده است.

جدول ۵۹: نحوه ارتباط طرح‌های سند راهبردی شهرداری قم با محورهای بودجه‌ای سنوات گذشته شهر قم



ردیف	شماره طبقه بندی	پروژه	کد طرح	متولی	اصلاحیه (هزارریال)	مصوب (هزارریال)
	۳۰۰۰	وظیفه عمران شهری		شهرداری قم	۱۰,۴۳۲,۰۰۰,۰۰۰	۱۰,۴۳۷,۰۰۰,۰۰۰
	۳۱۰۰۰	برنامه اول: برنامه ریزی توسعه شهری			۲,۴۸۷,۰۴۰,۰۰۰	۲,۴۸۷,۰۴۰,۰۰۰
	۳۰۱۰۱۰	طرح تهیه و تصویب طرح‌های جامع و هادی و تفصیلی			۴۳,۰۰۰,۰۰۰	۴۳,۰۰۰,۰۰۰
۱	۳۰۱۰۱۰۱	طرح تفصیلی شهر قم و طرح‌های موضعی و موضوعی آن	G08-S03-P01-A02	معاونت شهرسازی	۳,۰۰۰,۰۰۰	۳,۰۰۰,۰۰۰
۲	۳۰۱۰۱۰۲	طرح ممیزی مناطق شهر قم	G05-S03-P01-A08	معاونت مالی اقتصادی	۴۰,۰۰۰,۰۰۰	۴۰,۰۰۰,۰۰۰

ردیف	شماره طبقه بندی	پروژه	کد طرح	متولی	اصلاحیه (هزارریال)	مصوب (هزارریال)
	۳۰۱۰۲۰	طرح تملک اراضی و املاک مورد نیاز اجرای توسعه و عمران شهری			۱,۹۴۹,۶۰۰,۰۰۰	۱,۹۴۹,۶۰۰,۰۰۰
۳	۳۰۱۰۲۰۱	ادامه تملک بلوار پیامبر اعظم (ص) - بزرگراه	G02-S06-P02-A01	معاونت مالی اقتصادی	۷۰,۰۰۰,۰۰۰	۷۰,۰۰۰,۰۰۰
۴	۳۰۱۰۲۰۲	تملك رمپ و لوپ جمهوری	G02-S06-P03-A01	معاونت مالی اقتصادی	۸۰,۰۰۰,۰۰۰	۸۰,۰۰۰,۰۰۰
۵	۳۰۱۰۲۰۳	تملك جهت احداث كمر بند سبز اتوبان امام علی (ع)	G01-S01-P02-A01	معاونت مالی اقتصادی	۱۰,۰۰۰,۰۰۰	۱۰,۰۰۰,۰۰۰
۶	۳۰۱۰۲۰۴	آرای دادگاه و غرامت املاک	غرامت	معاونت مالی اقتصادی	۶۰,۰۰۰,۰۰۰	۶۰,۰۰۰,۰۰۰
۷	۳۰۱۰۲۰۵	تملك پارکسوار	G02-S02-P01-A04	معاونت مالی اقتصادی	۱,۰۰۰,۰۰۰	۱,۰۰۰,۰۰۰
۸	۳۰۱۰۲۰۶	تملك بوستان نوقطار	G01-S01-P01-A01	منطقه یک	۱۴,۰۰۰,۰۰۰	۱۴,۰۰۰,۰۰۰
۹	۳۰۱۰۲۰۷	تملك فاز ۳ خیابان شهید روحانی	G02-S06-P02-A01	منطقه یک	۱۴,۰۰۰,۰۰۰	۱۴,۰۰۰,۰۰۰
۱۰	۳۰۱۰۲۰۸	ادامه تملك تقاطع كمربندی امام علی (ع) با خیابان عمار یاسر	G02-S06-P02-A01	منطقه یک	۹۵,۰۰۰,۰۰۰	۹۵,۰۰۰,۰۰۰

در اینجا لازم است به موضوع بسیار مهمی اشاره کرد که گروهی از شاخص‌ها برای هدف‌گذاری، الزاماً نیازمند برنامه موضوعی خاص خود می‌باشند. از آنجا که در برنامه‌ها و اسناد موجود شهرداری قم به وضعیت و برنامه این موضوعات اشاره‌ای نشده است، لازم است در طول اولین سال اجرای برنامه عملیاتی معاونت‌های تخصصی نسبت به برنامه‌ریزی میان‌مدت (۵ ساله) خود برای تحقق این شاخص‌ها اقدام نمایند. به عنوان مثال با توجه به عدم وجود سند جامع نورپردازی شهر قم، هدف‌گذاری و کمی‌سازی این شاخص ممکن نبوده و منوط به تهیه این برنامه می‌باشد. بر این اساس این دسته از شاخص‌ها به صورت «درصد تحقق هدف برنامه‌ریزی شده» مشخص گردیده‌اند و همان‌گونه که اشاره شد، معاونت‌ها نسبت به تهیه برنامه عملیاتی خود تا سال ۱۴۰۰ اقدام نموده و هدف عملیاتی را جایگزین مقدار برنامه‌ریزی شده در شاخص می‌نمایند.

در ادامه جداول تفصیلی هدف‌گذاری شاخص‌ها مشتمل بر اهداف، راهبردها، سیاست‌های اجرایی، طرح‌های مافوق به همراه متولیان مربوطه و هدف‌گذاری صورت گرفته برای سال ۱۳۹۶ و ۱۴۰۰ آورده شده است.

جدول ۶۰: جدول تفصیلی هدف‌گذاری شاخص‌های شهرداری قم در سال‌های ۱۳۹۶ و ۱۴۰۰



در این بخش، میزان حداقل بودجه مورد نیاز جهت تحقق شاخص‌ها، منطبق با سناریوهای تحلیل درآمدی مشخص شده است. لازم به توضیح است با توجه به تعهد دولت به پرداخت بدهی شهرداری قم در سال ۹۶ و بالتبع افزایش منابع درآمدی در بودجه نهایی پیشنهادی سال ۹۶، این ارقام متناسب با افزایش منابع به‌روزرسانی شده است.

قابل ذکر است که طرح‌های با کد:

G03-S02-P01-A02 و G11-S02-P01-A02، دارای عنوان مشترک پاسداشت مناسبت‌های دینی، آیینی و انقلابی
 G03-S01-P02-A03 و G11-S03-P03-A01، دارای عنوان مشترک توسعه، تجهیز و نگهداری کتابخانه‌ها
 G02-S04-P01-A01 و G10-S01-P01-A01، دارای عنوان مشترک احداث و توسعه بازارها در جهت افزایش شعاع پوشش
 G02-S04-P01-A02 و G10-S01-P01-A02، دارای عنوان مشترک توسعه مراکز تهیه و توزیع کالای مصرفی خانواده با رویکرد محله‌محوری
 G07-S03-P02-A01 و G09-S02-P03-A01، دارای عنوان مشترک انجام مطالعات الگوی اسلامی مدیریت شهری
 G05-S01-P01-A03 و G07-S01-P01-A02، دارای عنوان مشترک شناسایی فرصت‌ها و فعالیت‌های قابل واگذاری به بخش خصوصی (واسپاری، پیمانکاری، برون‌سپاری و خصوصی‌سازی) می‌باشند

کدینگ	موضوع	دسته	متولی اصلی	معدل ریالی مورد نیاز جهت پوشش شکاف (در صورت وجود)	وضعیت موجود (در صورت وجود)	فرمول محاسبه وضعیت مطلوب در وضعیت مطلوب در سال ۱۴۰۰	سال ۹۶	سال ۱۴۰۰	نوع / واحد عملیات
G01	حفاظت و برخورداری از محیط زیستی پایدار و باکیفیت	هدف	خدمات شهری	۱,۲۱۰,۴۳۲,۴۰۰,۰۰۰					
G01-S01	حفاظت و توسعه متوازن فضای سبز شهری و پیراشهری	راهبرد	سازمان پارک‌ها	۱,۰۶۶,۲۳۲,۴۰۰,۰۰۰					
G01-S01-P01	توسعه فضای سبز شهری	سیاست اجرایی	سازمان پارک‌ها	۷۳۸,۸۸۰,۰۰۰,۰۰۰					
G01-S01-P01-A01	توسعه فضای سبز تفرجگاهی شهری	طرح	سازمان پارک‌ها	۶۵۸,۰۰۰,۰۰۰,۰۰۰					
G01-S01-P01-A01-I01	توسعه بوستان‌ها و فضای سبز تفرجگاهی	شاخص	سازمان پارک‌ها	۶۵۸,۰۰۰,۰۰۰,۰۰۰	۳,۶۰۳,۳۸۲,۰۰۰	a	۱۴۰,۰۰۰,۰۰۰	۱,۰۰۰,۰۰۰,۰۰۰	مترمربع
G01-S01-P01-A01-I01	احداث بوستان‌ها و فضای سبز تفرجگاهی - جدید	اطلاعات پایه	سازمان پارک‌ها	۶۵۸,۰۰۰,۰۰۰,۰۰۰	۳,۶۰۳,۳۸۲,۰۰۰				مترمربع
G01-S01-P01-A01-I02	سرانه بوستان‌ها و فضای سبز تفرجگاهی شهری	شاخص	سازمان پارک‌ها		۳,۰۱	a/b	۳,۰۰۰	۳,۲۰۰	مترمربع به نفر
G01-S01-P01-A01-I02	مساحت بوستان‌ها و فضای سبز تفرجگاهی شهری موجود (مترمربع)	اطلاعات پایه	سازمان پارک‌ها		۳,۵۸۸,۳۵۵,۳۹				مترمربع
G01-S01-P01-A01-I02	جمعیت شهر قم	اطلاعات پایه	برنامه‌ریزی		۱,۱۹۴,۰۰۰,۰۰۰				نفر
G01-S01-P01-A02	توسعه باغ و بوستان‌های موضوعی و تخصصی	طرح	سازمان پارک‌ها	۳۰,۰۰۰,۰۰۰,۰۰۰					
G01-S01-P01-A02-I01	افزایش دسترسی به باغ و بوستان‌های موضوعی و تخصصی	شاخص	سازمان پارک‌ها		۳,۰۰۰	a	۱,۰۰۰	۸,۰۰۰	تعداد
G01-S01-P01-A02-I01	تعداد بوستان‌های احداث شده	اطلاعات پایه	سازمان پارک‌ها		۳,۰۰۰				تعداد
G01-S01-P01-A02-I01	تخصصی (بانوان، بزرگان، ترافیک، کودکان و...) - جدیدالاحداث	اطلاعات پایه	سازمان پارک‌ها		۳,۰۰۰				تعداد

واحد عملیات / نوع	مطلوب در ۱۴۰۰ سال	مطلوب در ۹۶ سال	وضعیت مطلوب و محاسبه وضعیت مطلوب در ۹۶ سال	فرمول محاسبه وضعیت مطلوب و محاسبه شاخص	وضعیت موجود (در صورت وجود)	معدل ریالی مورد نیاز جهت پوشش شکاف	مناوی اصلی	دسته	موضوع	کدینگ
مترمربع	۲۰۰,۰۰۰,۰۰۰	۲۵,۰۰۰,۰۰۰	۱۲۵,۷۸۰,۰۰۰	a			سازمان پارک‌ها	شاخص	توسعه باغ و بوستان‌های موضوعی و تخصصی (بانوان، پرندگان، ترافیک، کودکان و...)	G01-S01-P01-A02-I02
مترمربع			۱۲۵,۷۸۰,۰۰۰			۳۰,۰۰۰,۰۰۰,۰۰۰	سازمان پارک‌ها	اطلاعات پایه	احداث باغ و بوستان‌های موضوعی و تخصصی (مترمربع)	G01-S01-P01-A02-I02
							سازمان پارک‌ها	طرح	توسعه فضای سبز با مشارکت شهروندان	G01-S01-P01-A03
درصد	۱۵,۰۰۰	۵,۰۰۰	عدم اندازه‌گیری	$a/b*100$			سازمان پارک‌ها	شاخص	توسعه فضای سبز خصوصی و ساختمان‌های مسکونی	G01-S01-P01-A03-I01
مترمربع							سازمان پارک‌ها	اطلاعات پایه	مساحت فضای سبز ایجاد شده داخل ساختمان‌های مسکونی	G01-S01-P01-A03-I01
مترمربع							شهرداری	اطلاعات پایه	مساحت پروانه‌های مسکونی صادر شده	G01-S01-P01-A03-I01
						۱۵,۰۰۰,۰۰۰,۰۰۰	سازمان پارک‌ها	طرح	توسعه فضای سبز معابر شهری	G01-S01-P01-A04
مترمربع	۲۰۰,۰۰۰,۰۰۰	۳۷,۵۰۰,۰۰۰	۱,۱۴۸,۱۳۱,۰۰۰	a			سازمان پارک‌ها	شاخص	توسعه فضای سبز در رفیوزها، حاشیه معابر، جزیره‌های ترافیکی	G01-S01-P01-A04-I01
مترمربع			۱,۱۴۸,۱۳۱,۰۰۰			۱۵,۰۰۰,۰۰۰,۰۰۰	سازمان پارک‌ها	اطلاعات پایه	احداث فضای سبز در رفیوزها، حاشیه معابر، جزیره‌های ترافیکی	G01-S01-P01-A04-I01
						۲۵,۰۰۰,۰۰۰,۰۰۰	سازمان پارک‌ها	طرح	توسعه پارک‌های جنگلی	G01-S01-P01-A05
مترمربع	۱,۰۰۰,۰۰۰,۰۰۰	۲۰۰,۰۰۰,۰۰۰	۵۲,۳۴۶,۰۰۰	a			سازمان پارک‌ها	شاخص	توسعه پارک‌های جنگلی شهری	G01-S01-P01-A05-I01
						۸,۰۰۰,۰۰۰,۰۰۰	سازمان پارک‌ها	طرح	تبدیل پارک‌های جنگلی به پارک‌های تفریحگاهی	G01-S01-P01-A06
مترمربع	۵۰۰,۰۰۰,۰۰۰	۱۰,۰۰۰,۰۰۰	۵۲,۳۴۶,۰۰۰	a			سازمان پارک‌ها	شاخص	توسعه پارک‌های تفریحگاهی با استفاده از پارک‌های جنگلی	G01-S01-P01-A06-I01

واحد / نوع / عملیات	سال ۱۴۰۰	سال ۹۶	فرمول محاسبه وضعیت مطلوب در وضعیت مطلوب در سال ۱۴۰۰	وضعیت موجود (در صورت وجود نامار)	معادل ریالی مورد نیاز جهت پوشش شکاف	منوی اصلی	دسته	موضوع	کدینگ
مترمربع	۵۰۰,۰۰۰,۰۰۰			۵۲,۳۴۶,۰۰۰	۸,۰۰۰,۰۰۰,۰۰۰	سازمان پارک‌ها	اطلاعات پایه	مساحت تبدیل پارک‌های جنگلی به پارک‌های تفرجگاهی (مترمربع)	G01-S01-P01-A06-I01
مترمربع به نفر	۱/۱۰	۱/۰۰	a/b	۰,۹۴		سازمان پارک‌ها	طرح	برنامه توسعه هدمند فضای سبز با رویکرد متوازن	G01-S01-P01-A07
مترمربع				۱,۱۲۵,۷۲,۰۰۰		سازمان پارک‌ها	اطلاعات پایه	مساحت پارک‌های همسایگی و محلی (مترمربع)	G01-S01-P01-A07-I01
نفر				۱,۱۹۴,۰۰۰,۰۰۰		برنامه‌ریزی	اطلاعات پایه	جمعیت شهر قم	G01-S01-P01-A07-I01
مترمربع به نفر	۲/۱۰	۲/۱۰	a/b	۲,۰۸		سازمان پارک‌ها	شاخص	سرانه پارک‌های شهری	G01-S01-P01-A07-I02
مترمربع				۲,۴۷۷,۶۶۲,۰۰۰		سازمان پارک‌ها	اطلاعات پایه	مساحت پارک‌های شهری (مترمربع)	G01-S01-P01-A07-I02
نفر				۱,۱۹۴,۰۰۰,۰۰۰		برنامه‌ریزی	اطلاعات پایه	جمعیت شهر قم	G01-S01-P01-A07-I02
درصد	۶۰,۰۰۰	۴۰,۰۰۰	a/b*100			سازمان پارک‌ها	شاخص	توسعه فضای سبز تفرجگاهی در بافت‌های فرسوده و مناطق کم‌برخوردار	G01-S01-P01-A07-I03
مترمربع						سازمان پارک‌ها	اطلاعات پایه	مساحت فضای سبز تفرجگاهی (شهری، محلی و همسایگی) ایجاد شده در بافت‌های فرسوده و مناطق کم‌برخوردار (مترمربع)	G01-S01-P01-A07-I03
مترمربع						سازمان پارک‌ها	اطلاعات پایه	مساحت بوستان‌ها و فضای سبز تفرجگاهی احداث شده	G01-S01-P01-A07-I03
					۲,۸۸۰,۰۰۰,۰۰۰	سازمان پارک‌ها	طرح	توسعه باغ‌بام و دیواره سبز در شهر	G01-S01-P01-A08

واحد / نوع / عملیات	سال ۱۴۰۰	سال ۹۶	وضعیت مطلوب در وضعیت مطلوب در ۹۶ سال	فرمول محاسبه وضعیت مطلوب و شاخص	وضعیت موجود (در صورت وجود)	معدل ریالی مورد نیاز جهت پوشش شکاف	متولی اصلی	دسته	موضوع	کدینگ
تعداد	۲۰,۰۰۰	۳,۰۰۰	a	a	۱,۰۰۰		سازمان پارک‌ها	شاخص	افزایش بام‌های سبز و فضای سبز عمودی در شهر	G01-S01-P01-A08-I01
تعداد							سازمان پارک‌ها	اطلاعات پایه	تعداد بام‌های سبز و فضای سبز عمودی	G01-S01-P01-A08-I01
مترمربع	۶,۰۰۰,۰۰۰	۹۰۰,۰۰۰	a	a	۳۰۰ مترمربع		سازمان پارک‌ها	شاخص	توسعه بام‌های سبز و فضای سبز عمودی	G01-S01-P01-A08-I02
مترمربع					۳۰۰ مترمربع	۲,۸۸۰,۰۰۰,۰۰۰	سازمان پارک‌ها	اطلاعات پایه	مساحت بام‌های سبز و فضای سبز عمودی	G01-S01-P01-A08-I02
							سازمان پارک‌ها	طرح	تدوین لایحه تأمین اراضی جهت توسعه فضای سبز	G01-S01-P01-A09
مترمربع	۱,۰۰۰,۰۰۰,۰۰۰	۱۴۰,۰۰۰,۰۰۰	a	a			سازمان پارک‌ها	شاخص	استفاده از اراضی تملک شده توسط شهرداری (به انجای مختلف) جهت احداث فضای سبز	G01-S01-P01-A09-I01
مترمربع					-		سازمان پارک‌ها	اطلاعات پایه	مساحت اراضی تملک شده توسط شهرداری (به انجای مختلف) جهت احداث فضای سبز	G01-S01-P01-A09-I01
ریال			a	a	-		سازمان پارک‌ها	شاخص	مبلغ ریالی اراضی تملک شده توسط شهرداری برای احداث فضای سبز	G01-S01-P01-A09-I02
ریال					-		سازمان پارک‌ها	اطلاعات پایه	بودجه اراضی تملک شده توسط شهرداری جهت احداث فضای سبز	G01-S01-P01-A09-I02
						۴۰,۰۰۰,۰۰۰,۰۰۰	سازمان پارک‌ها	سیاست اجرایی	توسعه فضای سبز پیراشهری	G01-S01-P02
						۴۰,۰۰۰,۰۰۰,۰۰۰	سازمان پارک‌ها	طرح	توسعه کمربند سبز شهری	G01-S01-P02-A01
هکتار	۹۶۰,۰۰۰	۳۳۰,۰۰۰	a	a			سازمان پارک‌ها	شاخص	توسعه کمربند سبز	G01-S01-P02-A01-I01

واحد عملیات	نوع / واحد عملیات	سال ۱۴۰۰	سال ۹۶	فرمول محاسبه وضعیت مطلوب در وضعیت مطلوب در ۹۶ سال	وضعیت موجود (در صورت وجود نامار)	معیار ریالی مورد نیاز جهت پوشش شکاف	متولی اصلی	دسته	موضوع	کدینگ
مترمربع	مترمربع	۹,۶۰۰,۰۰۰,۰۰۰			۱۴,۸۶۷,۳۱۱,۰۰۰	۴۰,۰۰۰,۰۰۰,۰۰۰	سازمان پارک‌ها	اطلاعات پایه	مساحت کمربند سبز (مترمربع) احداث شده	G01-S01-P02-A01-I01
							سازمان پارک‌ها	طرح	تبدیل اراضی با کاربری‌های غیرشهری و متروکه به فضای سبز	G01-S01-P02-A02
مترمربع	مترمربع	۴۰,۰۰۰,۰۰۰	۵,۰۰۰,۰۰۰	a	-		سازمان پارک‌ها	شاخص	توسعه فضای سبز با استفاده از اراضی با کاربری‌های غیرشهری و متروکه	G01-S01-P02-A02-I01
مترمربع	مترمربع				-		سازمان پارک‌ها	اطلاعات پایه	مساحت اراضی سبز شده با کاربری‌های غیرشهری (متروکه، بایر و کاربری غیرشهری) (مساحت)	G01-S01-P02-A02-I01
							سازمان پارک‌ها	طرح	تدوین سیاست‌های تشویقی در راستای توسعه فضای سبز داخل نواحی عمومی، دولتی و نظامی	G01-S01-P02-A03
مترمربع	مترمربع	۱۰۰,۰۰۰,۰۰۰	۱۰,۰۰۰,۰۰۰	a	-		سازمان پارک‌ها	شاخص	توسعه فضای سبز داخل نواحی عمومی، دولتی و نظامی با حمایت شهرداری	G01-S01-P02-A03-I01
مترمربع	مترمربع				-		سازمان پارک‌ها	اطلاعات پایه	مساحت فضای سبز ایجاد شده در اراضی نظامی و دولتی با حمایت شهرداری	G01-S01-P02-A03-I01
مترمربع	مترمربع				-		سازمان پارک‌ها	شاخص	توسعه فضای سبز موجود صنایع و کارخانجات واقع در حریم	G01-S01-P02-A03-I02
مترمربع	مترمربع				-		سازمان پارک‌ها	اطلاعات پایه	مساحت فضای سبز صنایع و کارخانجات واقع در حریم	G01-S01-P02-A03-I02
						۱۴۱,۸۰۴,۴۰۰,۰۰۰	سازمان پارک‌ها	سیاست اجرایی	بازرسی و افزایش کیفیت فضای سبز شهری و پیراشهری	G01-S01-P03
							سازمان پارک‌ها	طرح	تهیه طرح جامع ساماندهی و استانداردسازی پارک‌ها و بوستان‌ها	G01-S01-P03-A01

عملیات / واحد	سال ۱۴۰۰	سال ۹۶	وضعیت مطلوب در وضعیت مطلوب در ۱۴۰۰ سال	فرمول محاسبه وضعیت مطلوب در وضعیت مطلوب در ۹۶ سال	وضعیت موجود (در صورت وجود نامار)	معدل ریالی مورد نیاز جهت پوشش شکاف	منوی اصلی	دسته	موضوع	کدینگ
درصد	۱۰۰,۰۰۰	۲۰,۰۰۰	a/b*100				سازمان پارک‌ها	شاخص	رشد ممیزی پارک‌ها و بوستان‌های شهری با رویکرد ساماندهی و استانداردسازی	G01-S01-P03-A01-I01
مترمربع							سازمان پارک‌ها	اطلاعات پایه	مساحت پارک‌ها و بوستان‌های شهری ممیزی شده با رویکرد ساماندهی و استانداردسازی	G01-S01-P03-A01-I01
مترمربع					۳,۶۰۳,۳۸۲,۰۰۰		سازمان پارک‌ها	اطلاعات پایه	کل مساحت پارک‌های شهری موجود	G01-S01-P03-A01-I01
						۱۴۱,۸۰۳,۴۰۰,۰۰۰	سازمان پارک‌ها	طرح	بازبینی، ترمیم و تجهیز فضاهای سبز شهری	G01-S01-P03-A02
مترمربع	۱,۰۰۰,۰۰۰,۰۰۰	۹۰,۰۸۵,۰۰۰	a				سازمان پارک‌ها	شاخص	رشد بازبینی، ترمیم و تجهیز پارک‌های شهری ساماندهی شده (ساماندهی عمرانی، فضای سبز و المان)	G01-S01-P03-A02-I01
مترمربع	۱,۰۰۰,۰۰۰,۰۰۰	۰,۰۰۰	0			۷۲,۰۶۸,۰۰۰,۰۰۰	سازمان پارک‌ها	اطلاعات پایه	مساحت پارک‌های شهری ساماندهی شده (ساماندهی عمرانی، فضای سبز و المان)	G01-S01-P03-A02-I01
مترمربع	۲,۰۰۰,۰۰۰,۰۰۰	۲۹۷,۲۴۴,۰۰۰	a				سازمان پارک‌ها	شاخص	رشد ساماندهی پارک‌های جنگلی و کمربند سبز	G01-S01-P03-A02-I02
مترمربع	۲,۰۰۰,۰۰۰,۰۰۰					۲۹,۷۳۴,۴۰۰,۰۰۰	سازمان پارک‌ها	اطلاعات پایه	مساحت پارک‌های جنگلی و کمربند سبز ساماندهی شده	G01-S01-P03-A02-I02
مترمربع	۳۰۰,۰۰۰,۰۰۰	۵۰,۰۰۰,۰۰۰	a				سازمان پارک‌ها	شاخص	رشد ساماندهی فضای سبز معابر، میداين و لچکی‌های فضای سبز	G01-S01-P03-A02-I03
مترمربع	۳۰۰,۰۰۰,۰۰۰					۱۰,۰۰۰,۰۰۰,۰۰۰	سازمان پارک‌ها	اطلاعات پایه	مساحت فضای سبز معابر، میداين و لچکی‌های ساماندهی شده	G01-S01-P03-A02-I03

نوع / واحد عملیات	سال ۱۴۰۰	سال ۹۶	وضعیت مطلوب در وضعیت مطلوب در ۹۶ سال	وضعیت محاسبه وضعیت مطلوب در ۹۶ سال	فرمول محاسبه وضعیت مطلوب در ۹۶ سال	وضعیت موجود (در صورت وجود نامار)	جهت پوشش شکاف	معادل ریالی مورد نیاز	مناولی اصلی	دسته	موضوع	کدیگ
تعداد	کل موجود	۱,۲۰۰,۰۰۰		a					سازمان پارک‌ها	شاخص	رشد ساماندهی پایه‌های روشنایی موجود فضای سبز	G01-S01-P03-A02-I04
تعداد						-	۱۵,۰۰۰,۰۰۰,۰۰۰		سازمان پارک‌ها	اطلاعات پایه	تعداد پایه‌های روشنایی موجود فضای سبز ساماندهی شده	G01-S01-P03-A02-I04
تعداد	کل موجود	۳۳۳,۰۰۰		a					سازمان پارک‌ها	شاخص	رشد ساماندهی تابلوهای برق موجود فضای سبز	G01-S01-P03-A02-I05
تعداد						-	۵,۰۰۰,۰۰۰,۰۰۰		سازمان پارک‌ها	اطلاعات پایه	تعداد تابلوهای برق ساماندهی شده در فضای سبز	G01-S01-P03-A02-I05
درصد	۱۰۰,۰۰۰	۱۰۰,۰۰۰		a/b*100			۵,۰۰۰,۰۰۰,۰۰۰		سازمان پارک‌ها	شاخص	احداث محوطه بازی کودکان	G01-S01-P03-A02-I06
مترمربع									سازمان پارک‌ها	اطلاعات پایه	مساحت محوطه بازی (سایت بازی) کودکان احداث شده	G01-S01-P03-A02-I06
مترمربع									سازمان پارک‌ها	اطلاعات پایه	مساحت محوطه بازی (سایت بازی) کودکان برنامه‌ریزی شده	G01-S01-P03-A02-I06
درصد	۱۰۰,۰۰۰	۴۰,۰۰۰		a/b*100			۵,۰۰۰,۰۰۰,۰۰۰		سازمان پارک‌ها	شاخص	ایمن‌سازی محوطه بازی کودکان (نصب کفیوش و...)	G01-S01-P03-A02-I07
مترمربع									سازمان پارک‌ها	اطلاعات پایه	مساحت محوطه بازی کودکان ایمن‌سازی شده (نصب کفیوش و...)	G01-S01-P03-A02-I07
مترمربع									سازمان پارک‌ها	اطلاعات پایه	مساحت کل محوطه بازی کودکان موجود	G01-S01-P03-A02-I07
							۵,۰۰۰,۰۰۰,۰۰۰			سیاست اجرایی	حفاظت از باغات و فضای سبز موجود	G01-S01-P04
									سازمان پارک‌ها	طرح	تدوین شناسنامه باغات خصوصی	G01-S01-P04-A01

واحد عملیات	نوع / واحد عملیات	سال ۱۴۰۰	سال ۹۶	وضعیت مطلوب در وضعیت مطلوب در سال ۹۶	فرمول محاسبه وضعیت مطلوب و شاخص	وضعیت موجود (در صورت وجود آمار)	جهت پوشش شکاف معادل ریالی مورد نیاز	منوی اصلی	دسته	موضوع	کدینگ
درصد	درصد	۱۰۰,۰۰۰	۳۰,۰۰۰		$a/b*100$			سازمان پارک‌ها	شاخص	شناسنامه دار کردن باغات خصوصی	G01-S01-P04-A01-I01
مترمربع	مترمربع							سازمان پارک‌ها	اطلاعات پایه	مساحت باغات خصوصی شناسنامه دار شده	G01-S01-P04-A01-I01
مترمربع	مترمربع							سازمان پارک‌ها	اطلاعات پایه	مساحت کل باغات خصوصی	G01-S01-P04-A01-I01
درصد	درصد	۱۰۰,۰۰۰	۲۰,۰۰۰		$a/b*100$			سازمان پارک‌ها	شاخص	شناسنامه دار کردن درختان	G01-S01-P04-A01-I02
اصله	اصله							سازمان پارک‌ها	اطلاعات پایه	تعداد درختان شناسنامه دار	G01-S01-P04-A01-I02
اصله	اصله							سازمان پارک‌ها	اطلاعات پایه	کل درختان موجود	G01-S01-P04-A01-I02
درصد	درصد	۱۰۰,۰۰۰	۲۰,۰۰۰		$a/b*100$			سازمان پارک‌ها	طرح	تدوین شناسنامه فضای سبز محلات	G01-S01-P04-A02
تعداد	تعداد							سازمان پارک‌ها	اطلاعات پایه	شناسنامه دار کردن فضای سبز محلات	G01-S01-P04-A02-I01
تعداد	تعداد							سازمان پارک‌ها	اطلاعات پایه	تعداد محلات دارای شناسنامه فضای سبز	G01-S01-P04-A02-I01
تعداد	تعداد							سازمان پارک‌ها	طرح	تدوین لوایح و ضوابط اجرایی و استفاده از ظرفیت‌های قانونی و حقوقی حفاظت از باغات	G01-S01-P04-A03
تعداد	تعداد				a			سازمان پارک‌ها	شاخص	تهیه و تدوین لوایح و ضوابط اجرایی و استفاده از ظرفیت‌های قانونی و حقوقی حفاظت از باغات	G01-S01-P04-A03-I01
تعداد	تعداد							سازمان پارک‌ها	اطلاعات پایه	تعداد لوایح مصوب در خصوص حمایت از باغات و جلوگیری از تخریب	G01-S01-P04-A03-I01

عملیات / نوع / واحد	سال ۱۴۰۰	سال ۹۶	وضعیت مطلوب در وضعیت مطلوب در ۹۶ سال	فرمول محاسبه وضعیت مطلوب در وضعیت مطلوب در ۹۶ سال	شاخص	وضعیت موجود (در صورت وجود)	مقدار ریالی مورد نیاز جهت پوشش شکاف	متولی اصلی	دسته	موضوع	کدینگ
							۵,۰۰۰,۰۰۰,۰۰۰	سازمان پارک‌ها	طرح	ارائه مشوق به باغات (غیر در اختیار) در راستای حفاظت و نگهداری باغات	G01-S01-P04-A04
درصد	۱۰۰,۰۰۰	۵۰,۰۰۰		$a/b*100$		۲,۳۳۲,۵۴۸,۰۰۰		سازمان پارک‌ها	شاخص	حفاظت از باغات خصوصی	G01-S01-P04-A04-I01
مترمربع		۴۰۰,۰۰۰,۰۰۰				۲,۳۳۲,۵۴۸,۰۰۰	۵,۰۰۰,۰۰۰,۰۰۰	سازمان پارک‌ها	اطلاعات پایه	مساحت باغات خصوصی که با حمایت شهرداری (تامین نهاده و ...) حفظ و احیا شده‌اند	G01-S01-P04-A04-I01
مترمربع								سازمان پارک‌ها	اطلاعات پایه	مساحت کل باغات خصوصی در داخل و حریتم	G01-S01-P04-A04-I01
							۱۱۶,۰۵۰,۰۰۰,۰۰۰	سازمان پارک‌ها	سیاست اجرایی	آبیاری و آبرسانی بهره‌ور و استفاده از منابع آبی پایدار	G01-S01-P05
							۱۹,۰۰۰,۰۰۰,۰۰۰	سازمان پارک‌ها	طرح	استفاده از تکنولوژی نوین آبیاری	G01-S01-P05-A01
مترمربع	۵,۰۰۰,۰۰۰,۰۰۰	۸۵۷,۱۴۳,۰۰۰		a	۱۹۰۲ هکتار			سازمان پارک‌ها	شاخص	توسعه آبیاری فضای سبز به روش تحت فشار (قطرهای، بارانی، زیرسطحی)	G01-S01-P05-A01-I01
مترمربع							۱۲,۰۰۰,۰۰۰,۰۰۰	سازمان پارک‌ها	اطلاعات پایه	آبیاری فضای سبز به روش تحت فشار (قطرهای، بارانی، زیرسطحی)	G01-S01-P05-A01-I01
مترمربع	۵,۰۰۰,۰۰۰,۰۰۰	۸۷۵,۰۰۰,۰۰۰		a	۱۱۰ هکتار			سازمان پارک‌ها	شاخص	رشد سیستم‌های تحت فشار ترمیم شده	G01-S01-P05-A01-I02
مترمربع	۵,۰۰۰,۰۰۰,۰۰۰	۵,۰۰۰,۰۰۰,۰۰۰			۱۱۰ هکتار		۷,۰۰۰,۰۰۰,۰۰۰	سازمان پارک‌ها	اطلاعات پایه	مساحت سیستم‌های تحت فشار ترمیم شده	G01-S01-P05-A01-I02
							۲۰,۰۰۰,۰۰۰,۰۰۰	سازمان پارک‌ها	طرح	تصفیه پساب و استفاده در آبیاری فضای سبز شهری	G01-S01-P05-A02
لیتر بر ثانیه	۱,۵۰۷,۰۰۰	۱۰۰,۰۰۰		a				سازمان پارک‌ها	شاخص	رشد استفاده از آب استحصال شده قابل استفاده فضای سبز از طریق تصفیه فاضلاب	G01-S01-P05-A02-I01

واحد / نوع / عملیات	سال ۱۴۰۰	وضعیت مطلوب در وضعیت مطلوب در ۹۶ سال	فرمول محاسبه وضعیت مطلوب و شاخص	وضعیت موجود (در صورت وجود)	معادل ریالی مورد نیاز جهت پوشش شکاف	متولی اصلی	دسته	موضوع	کدینگ
لیتر بر ثانیه	۱,۵۰۷,۰۰۰	۰,۰۰۰		۰,۰۰۰	۲۰,۰۰۰,۰۰۰,۰۰۰	سازمان پارک‌ها	اطلاعات پایه	حجم آب استحصال شده قابل استفاده فضای سبز از طریق تصفیه فاضلاب	G01-S01-P05-A02-I01
لیتر بر ثانیه	۱,۵۰۷,۰۰۰	۲۰۰,۰۰۰	a			سازمان پارک‌ها	شاخص	رشد تصفیه پساب	G01-S01-P05-A02-I02
لیتر بر ثانیه	۱,۵۰۷,۰۰۰			۰,۰۰۰		سازمان پارک‌ها	اطلاعات پایه	حجم پساب تملک شده	G01-S01-P05-A02-I02
					۶۶,۷۵۰,۰۰۰,۰۰۰	سازمان پارک‌ها	طرح	توسعه شبکه آبرسانی	G01-S01-P05-A03
کیلومتر	اجرای کامل طرح جامع آبرسانی	۱۲۰,۰۰۰	a	۶۰ کیلومتر		سازمان پارک‌ها	شاخص	توسعه شبکه انتقال آبرسانی اجرا شده براساس طرح جامع آبرسانی	G01-S01-P05-A03-I01
کیلومتر				۶۰ کیلومتر	۶۰,۰۰۰,۰۰۰,۰۰۰	سازمان پارک‌ها	اطلاعات پایه	طول شبکه انتقال آبرسانی اجرا شده براساس طرح جامع آبرسانی	G01-S01-P05-A03-I01
مترمکعب	اجرای کامل طرح جامع آبرسانی	۳,۸۰۰,۰۰۰	a	۳,۸۰۰,۰۰۰		سازمان پارک‌ها	شاخص	افزایش حجم مخازن اجرا شده براساس طرح جامع آبرسانی	G01-S01-P05-A03-I02
مترمکعب		۳,۸۰۰,۰۰۰		۳,۸۰۰,۰۰۰	۶,۷۵۰,۰۰۰,۰۰۰	سازمان پارک‌ها	اطلاعات پایه	حجم مخازن اجرا شده براساس طرح جامع آبرسانی	G01-S01-P05-A03-I02
					۱۰,۳۰۰,۰۰۰,۰۰۰	سازمان پارک‌ها	طرح	ساماندهی چاه‌های آب و تأمین منابع جدید	G01-S01-P05-A04
درصد	۱۰۰,۰۰۰	۵۰,۰۰۰	$a/b*100$	-		سازمان پارک‌ها	شاخص	توسعه منابع آب فضای سبز مجهز به سامانه‌های نوین پایش و نظارت آبیاری (ادوات کنترلی و اندازه‌گیری)	G01-S01-P05-A04-I01
تعداد				-	۱,۸۰۰,۰۰۰,۰۰۰	سازمان پارک‌ها	اطلاعات پایه	تعداد منابع آب (چاه و مخزن) فضا‌های سبز مجهز به سامانه‌های نوین پایش و نظارت آبیاری (ادوات کنترلی و اندازه‌گیری)	G01-S01-P05-A04-I01

عملیات واحد / نوع	سال ۱۴۰۰	سال ۹۶	مخاسبه وضعیت مطلوب در وضعیت مطلوب در ۹۶ سال	فرمول محاسبه وضعیت مطلوب در وضعیت مطلوب در ۹۶ سال	وضعیت موجود (در صورت وجود نامار)	معدل زمانی مورد نیاز جهت پوشش شکاف	متولی اصلی	دسته	موضوع	کدیگ
تعداد							سازمان پارک‌ها	اطلاعات پایه	تعداد چاه‌ها و مخازن تأمین آب موجود	G01-S01-P05-A04-I01
درصد	۱۰۰,۰۰۰	۵۶,۰۰۰	۲۶,۰۰۰	$a/b * 100$	۲۶,۰۰۰		سازمان پارک‌ها	شاخص	افزایش چاه‌های آبیاری فضای سبز بهینه‌سازی شده (الکترومکانیکی)	G01-S01-P05-A04-I02
حلقه		۱۵,۰۰۰	۲۶,۰۰۰		۶,۰۰۰,۰۰۰,۰۰۰		سازمان پارک‌ها	اطلاعات پایه	تعداد چاه‌های آبیاری فضای سبز بهینه‌سازی شده (موتورخانه و الکترومکانیکی)	G01-S01-P05-A04-I02
حلقه							سازمان پارک‌ها	اطلاعات پایه	تعداد چاه‌ها و مخازن تأمین آب موجود	G01-S01-P05-A04-I02
حلقه	کل	۱۰,۰۰۰		a			سازمان پارک‌ها	شاخص	توسعه لایروبی و حفر چاه	G01-S01-P05-A04-I03
حلقه					۲,۵۰۰,۰۰۰,۰۰۰		سازمان پارک‌ها	اطلاعات پایه	لایروبی و حفر چاه	G01-S01-P05-A04-I03
					۲۳,۵۰۰,۰۰۰,۰۰۰		سازمان پارک‌ها	سیاست اجرایی	بهبود مدیریت و نگهداری فضای سبز شهری (ارتقای کارایی تجهیزات، نیروی انسانی و نوآوری)	G01-S01-P06
					۲,۵۰۰,۰۰۰,۰۰۰		سازمان پارک‌ها	طرح	شناسایی و جایگزینی گونه‌های مقاوم به کم‌آبی	G01-S01-P06-A01
درصد	۱۰۰,۰۰۰	۱۰,۰۰۰	۱۹,۳۴۸,۹۴۷,۰۰۰	$a/b * 100$	۱۹,۳۴۸,۹۴۷,۰۰۰		سازمان پارک‌ها	شاخص	توسعه فضای سبز کشت و جایگزین شده با گونه‌های زینتی مقاوم و سازگار	G01-S01-P06-A01-I01
مترمربع			۱۹,۳۴۸,۹۴۷,۰۰۰		۵۰۰,۰۰۰,۰۰۰		سازمان پارک‌ها	اطلاعات پایه	مساحت فضای سبز کشت و جایگزین شده با گونه‌های زینتی مقاوم و سازگار	G01-S01-P06-A01-I01
مترمربع							سازمان پارک‌ها	اطلاعات پایه	مساحت فضای سبز پوششی موجود با گیاهان زینتی	G01-S01-P06-A01-I01

عملیات / واحد	مطلوب در سال ۱۴۰۰	مطلوب در وضعیت مطلوب در سال ۹۶	محداسه وضعیت شاخص	فرمول شاخص	وضعیت موجود (در صورت وجود)	معادل ریالی مورد نیاز جهت پوشش شکاف	منوی اصلی	دسته	موضوع	کدیگ
درصد	۱۰۰,۰۰۰	۲۰,۰۰۰	a/b*100		۱۱۶ هکتار	۱,۰۰۰,۰۰۰,۰۰۰	سازمان پارک‌ها	شاخص	جایگزینی چمن با گونه‌های مقاوم در سطح شهر	G01-S01-P06-A01-I02
مترمربع					۱۱۶ هکتار	۱,۰۰۰,۰۰۰,۰۰۰	سازمان پارک‌ها	اطلاعات پایه	مساحت چمن‌های جایگزین شده با گونه‌های مقاوم در سطح شهر	G01-S01-P06-A01-I02
مترمربع							سازمان پارک‌ها	اطلاعات پایه	کل مساحت چمن موجود	G01-S01-P06-A01-I02
تعداد	۵۰۰,۰۰۰	۲۰۰,۰۰۰	a				سازمان پارک‌ها	شاخص	توسعه کلکسیون گونه‌های مقاوم به خشکسالی	G01-S01-P06-A01-I03
تعداد	۵۰۰,۰۰۰					۰	سازمان پارک‌ها	اطلاعات پایه	تعداد گونه‌های مقاوم به خشکسالی و زیست‌بوم قم، شناسایی و جایگزین شده در سطح شهر	G01-S01-P06-A01-I03
مترمربع	۱۵,۰۰۰,۰۰۰	۲,۰۰۰,۰۰۰	a				سازمان پارک‌ها	شاخص	توسعه طرح‌های زیرساختی اجرا شده	G01-S01-P06-A01-I04
مترمربع	۱۵,۰۰۰,۰۰۰					۱,۰۰۰,۰۰۰,۰۰۰	سازمان پارک‌ها	اطلاعات پایه	مساحت طرح‌های زیرساختی اجرا شده	G01-S01-P06-A01-I04
						۲۰,۰۰۰,۰۰۰,۰۰۰	سازمان پارک‌ها	طرح	استفاده از فناوری و دانش و تکنولوژی روز در نگهداری فضای سبز	G01-S01-P06-A02
اسب بخار به ریال	۱۰,۰۰۰,۰۰۰	۱,۰۰۰,۰۰۰	a/b		-		سازمان پارک‌ها	شاخص	افزایش نیروی محرکه ماشین‌آلات فضای سبز (اسب بخار) - (خرید ماشین‌آلات مکانیزه در فضای سبز)	G01-S01-P06-A02-I01
اسب بخار					-		سازمان پارک‌ها	اطلاعات پایه	مجموع نیروی محرکه ماشین‌آلات فضای سبز (اسب بخار) - (خرید ماشین‌آلات مکانیزه در فضای سبز)	G01-S01-P06-A02-I01
ریال						۲۰,۰۰۰,۰۰۰,۰۰۰	سازمان پارک‌ها	اطلاعات پایه	تامین ماشین‌آلات و تجهیزات مورد نیاز نگهداری فضای سبز	G01-S01-P06-A02-I01

نوع / واحد عملیات	سال ۱۴۰۰	سال ۹۶	محدوده و وضعیت محاسبه و وضعیت مطلوب در وضعیت مطلوب در سال ۱۴۰۰	فرمول شاخص	وضعیت موجود (در صورت وجود نامار)	معیار ریالی مورد نیاز جهت پوشش شکاف	مسئول اصلی	دسته	موضوع	کدینگ
تعداد	۵,۰۰۰	۲,۰۰۰	a				سازمان پارک‌ها	شاخص	توسعه مکانیزه کردن عملیات‌های باغبانی و فضای سبز	G01-S01-P06-A02-I02
تعداد							سازمان پارک‌ها	اطلاعات پایه	تعداد عملیات‌های باغبانی و فضای سبز که به صورت مکانیزه انجام می‌شود	G01-S01-P06-A02-I02
					۱,۰۰۰,۰۰۰,۰۰۰		سازمان پارک‌ها	طرح	ارتقای مدیریت و سیستم‌های نظارت بر نگهداری فضای سبز	G01-S01-P06-A03
درصد	۱۰,۰۰۰	۵,۰۰۰	$b-a/b*100$		۱۹۶,۶۰۵,۰۸۸,۷۵۹,۰۰۰		سازمان پارک‌ها	شاخص	کاهش سرانه هزینه نگهداری فضای سبز	G01-S01-P06-A03-I01
ریال به مترمربع							سازمان پارک‌ها	اطلاعات پایه	هزینه نگهداری یک مترمربع فضای سبز در سال جاری به قیمت سال پایه	G01-S01-P06-A03-I01
ریال به مترمربع							سازمان پارک‌ها	اطلاعات پایه	هزینه نگهداری یک مترمربع فضای سبز در سال پایه (۹۵)	G01-S01-P06-A03-I01
درصد	۱۰,۰۰۰	۵,۰۰۰	$b-a/b*100$		-		سازمان پارک‌ها	شاخص	کاهش میزان مصرف برق مورد نیاز در اشتراکات براساس نتایج ممیزی انرژی (کیلووات ساعت) به نسبت سال پایه ۹۵	G01-S01-P06-A03-I02
کیلووات ساعت					-		سازمان پارک‌ها	اطلاعات پایه	میزان مصرف برق مورد نیاز در اشتراکات در سال جاری در مقایسه با سال پایه	G01-S01-P06-A03-I02
کیلووات ساعت							سازمان پارک‌ها	اطلاعات پایه	میزان مصرف برق مورد نیاز در اشتراکات در سال پایه	G01-S01-P06-A03-I02
درصد	۲۰,۰۰۰	۵,۰۰۰	$a/b*100$		۱۳,۲۵۴,۶۶۳,۰۰۰		سازمان پارک‌ها	شاخص	توسعه برون‌سپاری نگهداری فضای سبز	G01-S01-P06-A03-I03

واحد / نوع / عملیات	سال ۱۴۰۰	سال ۹۶	فرمول محاسبه وضعیت مطلوب در وضعیت مطلوب در ۱۴۰۰ سال	وضعیت موجود (در صورت وجود)	معادل ریالی مورد نیاز جهت پوشش شکاف	منوی اصلی	دسته	موضوع	کدینگ
مترمربع				۱۳,۲۵۴,۶۶۳,۰۰۰		سازمان پارک‌ها	اطلاعات پایه	مساحت نگهداری فضای سبز برون‌سپاری شده (بدون پرداخت هزینه مستقیم)	G01-S01-P06-A03-I03
مترمربع						سازمان پارک‌ها	اطلاعات پایه	مساحت کل فضای سبز	G01-S01-P06-A03-I03
درصد	۸۰,۰۰۰	۲۰,۰۰۰	$a/b * 100$	-		سازمان پارک‌ها	شاخص	افزایش ناظرین مجهز به ادوات کنترلی و اندازه‌گیری	G01-S01-P06-A03-I04
تعداد				-	۱,۰۰۰,۰۰۰,۰۰۰	سازمان پارک‌ها	اطلاعات پایه	تعداد ناظرین مجهز به ادوات کنترلی و اندازه‌گیری	G01-S01-P06-A03-I04
تعداد						سازمان پارک‌ها	اطلاعات پایه	تعداد کل ناظرین فضای سبز	G01-S01-P06-A03-I04
					۱,۰۰۰,۰۰۰,۰۰۰	سازمان پارک‌ها	سیاست اجرایی	توسعه فضای سبز خانگی و خصوصی	G01-S01-P07
						سازمان پارک‌ها	طرح	تدوین و پیاده‌سازی لویج و ضوابط و الزامات قانونی در جهت توسعه فضای سبز خانگی و خصوصی	G01-S01-P07-A01
درصد	۲۰,۰۰۰	۱۰,۰۰۰	$a/b * 100$	-		سازمان پارک‌ها	شاخص	رعایت سهم فضای سبز خانگی در صدور پروانه و گواهی پایان کار ساختمان‌های مسکونی	G01-S01-P07-A01-I01
مترمربع						سازمان پارک‌ها	اطلاعات پایه	مساحت فضای سبز خانگی احداث شده در واحدهای مسکونی (ساختمان‌هایی که در سال جاری پایان ساخت گرفته‌اند)	G01-S01-P07-A01-I01
مترمربع						شهرداری	اطلاعات پایه	مساحت گواهی پایان کار ساختمان‌های مسکونی صادر شده در سال جاری	G01-S01-P07-A01-I01

عملیات / واحد	سال ۱۴۰۰	سال ۹۶	فرمول محاسبه وضعیت مطلوب در وضعیت مطلوب در سال ۹۶	وضعیت موجود (در صورت وجود نامار)	معدل ریالی مورد نیاز جهت پوشش شکاف	منوی اصلی	دسته	موضوع	کدینگ
ریال	۱۰,۰۰۰,۰۰۰,۰۰۰,۰۰۰	۱,۰۰۰,۰۰۰,۰۰۰,۰۰۰	a	-	۱,۰۰۰,۰۰۰,۰۰۰,۰۰۰	سازمان پارک‌ها	شاخص	تسهیلات ارائه شده شهرداری در طرح‌های مشارکت توسعه فضای سبز خصوصی	G01-S01-P07-A02-I01
ریال				-	۱,۰۰۰,۰۰۰,۰۰۰,۰۰۰	سازمان پارک‌ها	اطلاعات پایه	مبلغ ریالی تسهیلات ارائه شده شهرداری در طرح‌های مشارکت توسعه فضای سبز خصوصی	G01-S01-P07-A02-I01
مترمربع	۵۰۰,۰۰۰,۰۰۰	۱۰,۰۰۰,۰۰۰	a	۱۴,۰۸۵,۴۳۱,۰۰۰		سازمان پارک‌ها	شاخص	توسعه فضای سبز با مشارکت بخش خصوصی	G01-S01-P07-A03-I01
مترمربع				۱۴,۰۸۵,۴۳۱,۰۰۰		سازمان پارک‌ها	اطلاعات پایه	مساحت فضای سبز توسعه یافته توسط بخش خصوصی	G01-S01-P07-A03-I01
مترمربع	۵۰۰,۰۰۰,۰۰۰	۵۰,۰۰۰,۰۰۰	a			سازمان پارک‌ها	شاخص	توسعه نگهداری فضای سبز توسط بخش خصوصی	G01-S01-P07-A03-I02
مترمربع						سازمان پارک‌ها	اطلاعات پایه	مساحت فضای سبز نگهداری شده توسط بخش خصوصی	G01-S01-P07-A03-I02
					۰	سازمان پارک‌ها	سیاست اجرایی	فرهنگ‌سازی و مشارکت شهروندان در توسعه و نگهداری فضای سبز	G01-S01-P08

عملیات واحد / نوع	سال ۱۴۰۰	سال ۹۶	فرمول محاسبه وضعیت مطلوب در وضعیت مطلوب در ۹۶ سال	وضعیت موجود (در صورت وجود نامار)	معیار زمانی مورد نیاز جهت پوشش شکاف	متولی اصلی	دسته	موضوع	کدینگ
نفرساعت	۲۵,۰۰۰,۰۰۰	۵,۰۰۰,۰۰۰	a	-		سازمان پارک‌ها	طرح	اطلاع‌رسانی و افزایش سطح آگاهی شهروندان در خصوص نگهداری فضای سبز شهری و خانگی از طریق برگزاری همایش‌ها، نمایشگاه‌ها، مسابقات و جشنواره‌ها و تولید محتواهای مرتبط	G01-S01-P08-A01
نفرساعت	۲۵,۰۰۰,۰۰۰	۵,۰۰۰,۰۰۰	a	-	۰	سازمان پارک‌ها	اطلاعات پایه	توسعه آموزش مردمی در زمینه فضای سبز	G01-S01-P08-A01-I01
نفرساعت	۲۵,۰۰۰,۰۰۰	۵,۰۰۰,۰۰۰	a	-	۰	سازمان پارک‌ها	اطلاعات پایه	نفرساعت آموزش مردمی در زمینه فضای سبز	G01-S01-P08-A01-I01
نفرساعت	۵,۰۰۰,۰۰۰	۲,۰۰۰,۰۰۰	a	۱۹,۰۰۰		سازمان پارک‌ها	شاخص	توسعه آموزش پرسنل و پیمانکاران فضای سبز	G01-S01-P08-A01-I02
نفرساعت	۵,۰۰۰,۰۰۰	۲,۰۰۰,۰۰۰		۱۹,۰۰۰	۰	سازمان پارک‌ها	اطلاعات پایه	نفرساعت آموزش پرسنل و پیمانکاران فضای سبز (سالانه)	G01-S01-P08-A01-I02
						سازمان پارک‌ها	طرح	افزایش مشارکت شهروندان در نگهداری فضای سبز	G01-S01-P08-A02
نفر	۵۰۰,۰۰۰	۱۰۰,۰۰۰	a	-		سازمان پارک‌ها	شاخص	افزایش تعداد شهروندان فعال در حوزه نظارت، توسعه و نگهداری فضای سبز (همیاران سبز محلات)	G01-S01-P08-A02-I01
نفر	۵۰۰,۰۰۰	۱۰۰,۰۰۰		-		سازمان پارک‌ها	اطلاعات پایه	تعداد شهروندان فعال در حوزه نظارت، توسعه و نگهداری فضای سبز (همیاران سبز محلات)	G01-S01-P08-A02-I01
					۱۳۷,۵۰۰,۰۰۰,۰۰۰	پسماند	راهبرد	مدیریت پسماندهای شهری و ارتقای سطح بهداشت شهری	G01-S02
					۱۱,۵۰۰,۰۰۰,۰۰۰	خدمات شهری	سیاست اجرایی	ارتقای کیفیت امور نظیف شهری	G01-S02-P01

واحد عملیات	نوع / عملیات	مطلوب در سال ۱۴۰۰	مطلوب در وضعیت مطلوب در ۹۶ سال	وضعیت موجود (در صورت وجود نامار)	معادل ریالی مورد نیاز جهت پوشش شکاف	منوی اصلی	دسته	موضوع	کدینگ
سال	۴,۰۰۰	۸,۰۰۰	a/b		خدمات شهری	طرح	تامین و نگهداری ماشین آلات و تجهیزات نظیف و رفت و روب شهری	G01-S02-P01-A01	
سال	۵,۰۰۰				خدمات شهری	شاخص	افزایش میانگین عمر (نوسازی) ماشین آلات نظیف و جمع‌آوری پسماند فعال در پیمان‌های شهری	G01-S02-P01-A01-I01	
سال					خدمات شهری	اطلاعات پایه	مجموع عمر ماشین آلات نظیف و جمع‌آوری پسماند فعال در پیمان‌های شهری	G01-S02-P01-A01-I01	
تعداد					خدمات شهری	اطلاعات پایه	تعداد ماشین آلات نظیف و جمع‌آوری پسماند	G01-S02-P01-A01-I01	
درصد	۵۰,۰۰۰	۲۰,۰۰۰	a/b*100	...	خدمات شهری	طرح	استفاده از تکنولوژی‌های جدید در خدمات شهری	G01-S02-P01-A02	
تعداد					پسماند	شاخص	انجام فعالیت نظیف و رفت و روب و جمع‌آوری پسماند به صورت مکانیزه	G01-S02-P01-A02-I01	
تعداد					پسماند	اطلاعات پایه	تعداد عملیات خدماتی موجود در قراردادها پسماند که به صورت مکانیزه انجام می‌گیرد (بیش از ۳٪ کل عملیات شهر به صورت مکانیزه باشد)	G01-S02-P01-A02-I01	
تعداد					پسماند	اطلاعات پایه	تعداد عملیات خدماتی موجود در قراردادها پسماند	G01-S02-P01-A02-I01	
ریال	۱۰,۰۰۰,۰۰۰,۰۰۰,۰۰۰	۳,۰۰۰,۰۰۰,۰۰۰,۰۰۰	a	...	پسماند	شاخص	سرمایه‌گذاری در به‌کارگیری تکنولوژی‌های جدید در خدمات شهری	G01-S02-P01-A02-I02	

عملیات / نوع / واحد	سال ۱۴۰۰	سال ۹۶	وضعیت مطلوب در وضعیت مطلوب	وضعیت محاسبه وضعیت مطلوب	فرمول شاخص	وضعیت موجود (در صورت وجود نامار)	جهت پوشش شکاف	معادل ریالی مورد نیاز	منوی اصلی	دسته	موضوع	کدینگ
ریال	۱۰,۰۰۰,۰۰۰,۰۰۰,۰۰۰	۳,۰۰۰,۰۰۰,۰۰۰,۰۰۰	...				۰	پسماند	اطلاعات پایه	حجم ریالی سرمایه‌گذاری سالانه صورت گرفته در راستای ساخت و خرید تجهیزات و تکنولوژی‌های نوین نظیف شهری (توسط شهرداری با پیمانکار)	G01-S02-P01-A02-I02	
							۱۱,۰۰۰,۰۰۰,۰۰۰	خدمات شهری	طرح	مدیریت و راهبری بهینه جمع‌آوری و انتقال پسماند و روب شهری	G01-S02-P01-A03	
تعداد	۱۶,۰۰۰	۲,۰۰۰		a				پسماند	شاخص	توسعه کمی باکس‌های جمع‌آوری نخاله‌های ساختمانی در مدیریت شهرداری	G01-S02-P01-A03-I01	
تعداد	۱۶,۰۰۰	۲,۰۰۰					۰	پسماند	اطلاعات پایه	تعداد باکس‌های جمع‌آوری نخاله‌های ساختمانی در مدیریت شهرداری	G01-S02-P01-A03-I01	
درصد	۲۵,۰۰۰	۱۰,۰۰۰	۲۴۴,۵۵,۰۰۰	$b-a/b*100$				پسماند	شاخص	کاهش پسماند روز (تن)	G01-S02-P01-A03-I02	
تن								پسماند	اطلاعات پایه	حجم پسماند روز در سال جاری	G01-S02-P01-A03-I02	
تن								پسماند	اطلاعات پایه	حجم پسماند روز در سال پایه (۹۵)	G01-S02-P01-A03-I02	
درصد	۱۰۰,۰۰۰	۱۰۰,۰۰۰		$a/b*100$				پسماند	شاخص	توسعه ایستگاه‌های انتقال پسماند	G01-S02-P01-A03-I03	
تعداد	۵,۰۰۰	۱,۰۰۰					۱۰,۰۰۰,۰۰۰,۰۰۰	پسماند	اطلاعات پایه	تعداد ایستگاه‌های انتقال پسماند	G01-S02-P01-A03-I03	
تعداد								پسماند	اطلاعات پایه	تعداد ایستگاه‌های انتقال پسماند مورد نیاز	G01-S02-P01-A03-I03	
درصد	۷,۰۰۰	۵,۰۰۰	۱,۰۴۶,۴۵	$b-a/b*100$				پسماند	شاخص	کاهش هزینه جمع‌آوری پسماند	G01-S02-P01-A03-I04	

عملیات واحد / نوع	سال ۱۴۰۰	سال ۹۶	وضعیت مطلوب در وضعیت مطلوب در ۱۴۰۰ سال	فرمول محاسبه وضعیت مطلوب در وضعیت مطلوب در ۹۶ سال	شاخص	وضعیت موجود (در صورت وجود نامار)	معادل ریالی مورد نیاز جهت پوشش شکاف	منوی اصلی	دسته	موضوع	کدینگ
ریال به کیلوگرم			۱,۰۴۶,۴۵				پسماند	اطلاعات پایه	هزینه جمع‌آوری و انتقال یک کیلوگرم پسماند در سال جاری به قیمت سال پایه (ریال)	G01-S02-P01-A03-I04	
ریال به کیلوگرم							پسماند	اطلاعات پایه	هزینه جمع‌آوری و انتقال یک کیلوگرم پسماند در سال پایه (ریال)	G01-S02-P01-A03-I04	
ریال به مترمربع				a/b			پسماند	شاخص	هزینه رفت و روب شهری	G01-S02-P01-A03-I05	
ریال							پسماند	اطلاعات پایه	هزینه رفت و روب شهری	G01-S02-P01-A03-I05	
مترمربع							پسماند	اطلاعات پایه	سطح رفت و روب شده	G01-S02-P01-A03-I05	
تن درسال	۷۰۰,۰۰۰	۲۰۰,۰۰۰		a	۱۵۰,۰۰۰		پسماند	شاخص	افزایش ظرفیت ایستگاه انتقال زباله موجود (تن در سال)	G01-S02-P01-A03-I06	
تن درسال			۱۵۰,۰۰۰				پسماند	اطلاعات پایه	ظرفیت ایستگاه انتقال زباله موجود (تن در سال)	G01-S02-P01-A03-I06	
درصد	۱۰۰,۰۰۰	۸۰,۰۰۰		a/b*100			پسماند	شاخص	توسعه کمی ماشین آلات خدمات شهری مجهز به سامانه avl	G01-S02-P01-A03-I07	
تعداد							پسماند	اطلاعات پایه	تعداد ماشین آلات خدمات شهری مجهز به سامانه avl	G01-S02-P01-A03-I07	
تعداد							پسماند	اطلاعات پایه	تعداد کل ماشین آلات فعال در حوزه خدمات شهری	G01-S02-P01-A03-I07	
درصد	۱۰۰,۰۰۰	۵۰,۰۰۰		a/b*100			پسماند	شاخص	توسعه مکانیزاسیون نظارت بر خدمات شهری	G01-S02-P01-A03-I08	
تعداد			۱,۰۰۰,۰۰۰,۰۰۰				پسماند	اطلاعات پایه	تعداد ناظرین مجهز به سامانه مکانیزه نظارت	G01-S02-P01-A03-I08	

عملیات / نوع / واحد	سال ۱۴۰۰	سال ۹۶	وضعیت مطلوب در وضعیت مطلوب در ۹۶ سال	فرمول محاسبه وضعیت مطلوب در وضعیت مطلوب در ۹۶ سال	شاخص	وضعیت موجود (در صورت وجود نامار)	معیار زمانی مورد نیاز جهت پوشش شکاف	منوی اصلی	دسته	موضوع	کدینگ
تعداد								پسماند	اطلاعات پایه	تعداد کل ناظرین (مقبو و عالی و ..) خدمات شهر	G01-S02-P01-A03-I08
								خدمات شهری	طرح	افزایش ضریب مکانیزاسیون جمع آوری پسماند و تنظیف معابر	G01-S02-P01-A04
درصد	۱۰۰,۰۰۰	۷۰,۰۰۰			$a/b*100$			پسماند	شاخص	پسماند تر جمع آوری شده به روش مکانیزه (ماشین آلات هاپر و پرس دار)	G01-S02-P01-A04-I01
تن								پسماند	اطلاعات پایه	میزان پسماند تر جمع آوری شده به روش مکانیزه (ماشین آلات هاپر و پرس دار)	G01-S02-P01-A04-I01
تن								پسماند	اطلاعات پایه	میزان پسماند تر جمع آوری شده	G01-S02-P01-A04-I01
درصد	۱۰۰,۰۰۰	۲۰,۰۰۰			$a/b*100$			پسماند	شاخص	میزان افزایش مساحت سطح رفت و روب شده به صورت مکانیزه	G01-S02-P01-A04-I02
مترمربع								پسماند	اطلاعات پایه	مساحت سطوح رفت و روب تنظیف شده به صورت مکانیزه	G01-S02-P01-A04-I02
مترمربع								پسماند	اطلاعات پایه	مساحت کل سطوح برنامه ریزی شده جهت رفت و روب	G01-S02-P01-A04-I02
						۵۰۰,۰۰۰,۰۰۰		خدمات شهری	طرح	ساماندهی کانال های دفع فاضلاب شهری	G01-S02-P01-A05
درصد	۱۰۰,۰۰۰	۲۰,۰۰۰			$a/b*100$			پسماند	شاخص	لایروبی کانال های دفع فاضلاب شهری	G01-S02-P01-A05-I01
مترطول								پسماند	اطلاعات پایه	طول لایروبی کانال های دفع فاضلاب شهری - سالیانه	G01-S02-P01-A05-I01
مترطول								پسماند	اطلاعات پایه	طول کل کانال های دفع فاضلاب شهری	G01-S02-P01-A05-I01

عملیات / نوع واحد	سال ۱۴۰۰	سال ۹۶	مخاسبه وضعیت مطلوب در وضعیت مطلوب در ۱۴۰۰ سال	فرمول شاخص	وضعیت موجود (در صورت وجود نامار)	معادل ریالی مورد نیاز جهت پوشش شکاف	منوی اصلی	دسته	موضوع	کدیگ
درصد	۱۰۰,۰۰۰	۴۰,۰۰۰	$a/b*100$				پسماند	شاخص	افزایش حفر چاه‌های جاذب مورد نیاز	G01-S02-P01-A05-I02
تعداد						۵۰۰,۰۰۰,۰۰۰	پسماند	اطلاعات پایه	تعداد چاه‌های جاذب حفر شده	G01-S02-P01-A05-I02
تعداد						۵,۰۰۰,۰۰۰,۰۰۰	پسماند	اطلاعات پایه	تعداد چاه‌های جاذب مورد نیاز	G01-S02-P01-A05-I02
							پسماند	سیاست اجرایی	مدیریت و کنترل تولید پسماند شهر	G01-S02-P02
							پسماند	طرح	تدوین طرح جامع مدیریت پسماند شهری	G01-S02-P02-A01
درصد	۱۰۰,۰۰۰	۱۰۰,۰۰۰	a				پسماند	شاخص	نیشرفت طرح جامع مدیریت پسماند شهری	G01-S02-P02-A01-I01
درصد					...		پسماند	اطلاعات پایه	درصد پیشرفت طرح جامع مدیریت پسماند شهری	G01-S02-P02-A01-I01
							پسماند	طرح	مدیریت مشترکین برزباله	G01-S02-P02-A02
درصد	۷۰,۰۰۰	۲۵,۰۰۰	$a/b*100$...		پسماند	شاخص	توسعه کمی مجتمع‌های مسکونی مجهز به مخازن پسماند	G01-S02-P02-A02-I01
تعداد					...		پسماند	اطلاعات پایه	تعداد مجتمع‌های مسکونی مجهز به مخازن پسماند	G01-S02-P02-A02-I01
تعداد							پسماند	اطلاعات پایه	تعداد کل مجتمع‌های مسکونی چهار واحد به بالا	G01-S02-P02-A02-I01
درصد	۱۰۰,۰۰۰	۵۰,۰۰۰	$a/b*100$...		پسماند	شاخص	توسعه کمی بازارهای روز و میادین میوه مجهز به مخازن پسماند	G01-S02-P02-A02-I02
تعداد	۱,۰۰۰	۰,۵۰۰			...		پسماند	اطلاعات پایه	تعداد بازارهای روز و میادین میوه مجهز به مخازن پسماند تفکیک‌چندگانه موجود	G01-S02-P02-A02-I02

عملیات / نوع واحد	سال ۱۴۰۰	سال ۹۶	وضعیت مطلوب در وضعیت مطلوب در ۹۶ سال	فرمول محاسبه وضعیت مطلوب در وضعیت مطلوب در ۹۶ سال	وضعیت موجود (در صورت وجود نامار)	معادل ریالی مورد نیاز جهت پوشش شکاف	منوی اصلی	دسته	موضوع	کدینگ
تعداد							پسماند	اطلاعات پایه	تعداد بازارهای روز و میادین میوه مجهز به مخازن پسماند تفکیک چندگانه برنامه‌ریزی شده	G01-S02-P02-A02-I02
تعداد	۴,۰۰۰	۱,۰۰۰	۵۴,۰۰۰	a			پسماند	شاخص	افزایش تعداد صنوف پرزباله ملزم شده به نصب مخزن و جداسازی پسماند (الزام و اجرا)	G01-S02-P02-A02-I03
تعداد		۱,۰۰۰	۵۴,۰۰۰				پسماند	اطلاعات پایه	تعداد صنوف پرزباله ملزم شده به نصب مخزن و جداسازی پسماند (الزام و اجرا)	G01-S02-P02-A02-I03
تعداد						۵,۰۰۰,۰۰۰,۰۰۰	پسماند	طرح	افزایش تفکیک از مبدأ (توسعه زیرساخت‌های جداسازی و ذخیره‌سازی و جمع‌آوری پسماند)	G01-S02-P02-A03
تعداد	۴۵,۰۰۰	۲۱,۰۰۰	۱۶,۰۰۰	a			پسماند	شاخص	توسعه کمی ایستگاه‌های (دایم و موقت) جمع‌آوری پسماند خشک	G01-S02-P02-A03-I01
تعداد			۱۶,۰۰۰			۵,۰۰۰,۰۰۰,۰۰۰	پسماند	اطلاعات پایه	تعداد ایستگاه‌های (دایم و موقت) جمع‌آوری پسماند خشک	G01-S02-P02-A03-I01
درصد	۱۲,۰۰۰	۵,۰۰۰	a/b*100				پسماند	شاخص	افزایش تفکیک از مبدأ (نسبت پسماند خشک به کل پسماند جمع‌آوری شده در مبدأ)	G01-S02-P02-A03-I02
تن							پسماند	اطلاعات پایه	حجم پسماند خشک جمع‌آوری شده در مبدأ	G01-S02-P02-A03-I02
تن							پسماند	اطلاعات پایه	حجم کل پسماند جمع‌آوری شده	G01-S02-P02-A03-I02
درصد	۱۰۰,۰۰۰	۲۰,۰۰۰	a/b*100				پسماند	شاخص	افزایش وزن چیپس چوب استحصالی نسبت به وزن چوب پریده شده قابل تبدیل به چیپس	G01-S02-P02-A03-I03

عملیات واحد / نوع / عملیات	سال ۱۴۰۰	سال ۹۶	وضعیت مطلوب در وضعیت مطلوب در ۹۶ سال	فرمول محاسبه وضعیت مطلوب و شاخص	وضعیت موجود (در صورت وجود نامار)	جهت پوشش شکاف معادل ریالی مورد نیاز	منوی اصلی	دسته	موضوع	کدیگ
تن					...		پسماند	اطلاعات پایه	وزن چپس چوب استحصالی	G01-S02-P02-A03-I03
تن							پسماند	اطلاعات پایه	وزن سرشاخه جمع‌آوری شده قابل تبدیل به چپس	G01-S02-P02-A03-I03
تن				a	...		پسماند	شاخص	افزایش وزن چال برگ تولیدی (چال کود) به کل وزن برگ تولید شده	G01-S02-P02-A03-I04
تن					...		پسماند	اطلاعات پایه	وزن چال برگ تولیدی (چال کود)	G01-S02-P02-A03-I04
							پسماند	طرح	تدوین لوایح و ضوابط اجرایی استفاده از ظرفیت‌های قانونی و حقوقی در راستای مدیریت بهینه پسماند و تنظیف شهری	G01-S02-P02-A04
تعداد	۱,۰۰۰,۰۰۰	۲۰۰,۰۰۰	۲۰۰,۰۰۰	a	۱۰۰,۰۰۰		پسماند	شاخص	افزایش احکام قضایی صادره برای متخلفان در حوزه پسماند	G01-S02-P02-A04-I01
تعداد	۱,۰۰۰,۰۰۰	۲۰۰,۰۰۰	۲۰۰,۰۰۰		۱۰۰,۰۰۰		پسماند	اطلاعات پایه	تعداد احکام قضایی صادره برای متخلفان در حوزه پسماند	G01-S02-P02-A04-I01
درصد	۱۰۰,۰۰۰	۲۰,۰۰۰	۲۰,۰۰۰	$a/b*100$	۵۴,۰۰۰		پسماند	شاخص	افزایش صنوف ملزم شده به رعایت قانون پسماند براساس آیین‌نامه اجرایی مصوب	G01-S02-P02-A04-I02
تعداد					۵۴,۰۰۰		پسماند	اطلاعات پایه	تعداد صنوف ملزم شده به رعایت قانون پسماند براساس آیین‌نامه اجرایی مصوب	G01-S02-P02-A04-I02
تعداد							سازمان میادین	اطلاعات پایه	تعداد کل صنوف	G01-S02-P02-A04-I02
درصد	۱۰۰,۰۰۰	۲۰,۰۰۰	۲۰,۰۰۰	$a/b*100$...		پسماند	شاخص	توسعه مجتمع‌های اداری، تجاری و مسکونی مجهز شده به مخازن پسماند	G01-S02-P02-A04-I03

واحد / نوع / عملیات	سال ۱۴۰۰	سال ۹۶	وضعیت مطلوب در وضعیت مطلوب در ۱۴۰۰ سال	فرمول محاسبه وضعیت مطلوب	شاخص	وضعیت موجود (در صورت وجود)	معادل ریالی مورد نیاز جهت پوشش شکاف	منوی اصلی	دسته	موضوع	کدینگ
تعداد			...					پسماند	اطلاعات پایه	تعداد مجتمع‌های اداری و تجاری و مسکونی مجهز به مخازن پسماند	G01-S02-P02-A04-I03
تعداد			...					خدمات شهری	اطلاعات پایه	تعداد کل مجتمع‌های اداری و تجاری و مسکونی	G01-S02-P02-A04-I03
درصد	۴,۰۰۰	۵,۰۰۰	...	$a/b * 100$				پسماند	شاخص	توسعه مجتمع‌های اداری، تجاری و مسکونی بالاتر از ده واحد مجهز به شوئینگ	G01-S02-P02-A04-I04
تعداد			...					پسماند	اطلاعات پایه	تعداد مجتمع‌های اداری، تجاری و مسکونی بالاتر از ده واحد مجهز به شوئینگ	G01-S02-P02-A04-I04
تعداد			...					خدمات شهری	اطلاعات پایه	تعداد کل مجتمع‌های اداری، تجاری و مسکونی بالاتر از ده واحد	G01-S02-P02-A04-I04
								پسماند	طرح	تأمین هزینه‌های مدیریت پسماند از تولیدکنندگان پروزاله	G01-S02-P02-A05
ریال					a			پسماند	شاخص	رشد ریالی بهای خدمات جمع‌آوری و حمل پسماند اخذ شده از مشتریان پروزاله	G01-S02-P02-A05-I01
ریال								پسماند	اطلاعات پایه	حجم ریالی بهای خدمات جمع‌آوری و حمل پسماند اخذ شده از مشتریان پروزاله	G01-S02-P02-A05-I01
							۱۱۳,۰۰۰,۰۰۰,۰۰۰	پسماند	سیاست اجرایی	پردازش و استحصالی ارزش از پسماندهای شهری	G01-S02-P03
							۰	پسماند	طرح	پردازش پسماندهای ساختمانی	G01-S02-P03-A01

واحد عملیات	نوع / واحد	مطلوب در سال ۱۴۰۰	مطلوب در سال ۹۶	وضعیت مطلوب در وضعیت محاسبه و وضعیت مطلوب در وضعیت محاسبه	فرمول شاخص	وضعیت موجود (در صورت وجود)	جهت پوشش شکاف	معادل ریالی مورد نیاز	منوی اصلی	دسته	موضوع	کدینگ
تعداد		۲,۰۰۰	۱,۰۰۰	a	a	۰,۰۰۰			پسماند	شاخص	توسعه مراکز استحصال شن و ماسه و بازیافت پسماندهای ساختمانی و عمرانی	G01-S02-P03-A01-I01
تعداد		۲,۰۰۰	۱,۰۰۰			۰,۰۰۰			پسماند	اطلاعات پایه	تعداد مراکز استحصال شن و ماسه و بازیافت پسماندهای ساختمانی و عمرانی	G01-S02-P03-A01-I01
تن در روز		۵,۰۰۰,۰۰۰	۳,۰۰۰,۰۰۰	a	a	۳,۰۰۰,۰۰۰			پسماند	شاخص	افزایش ظرفیت تخلیه خاک و نخاله در مراکز دفن ثابت و گودهای مجاز (تن در روز)	G01-S02-P03-A01-I02
تن در روز						۳,۰۰۰,۰۰۰			پسماند	اطلاعات پایه	ظرفیت تخلیه خاک و نخاله در مراکز دفن ثابت و گودهای مجاز (تن در روز)	G01-S02-P03-A01-I02
درصد		۳,۰۰۰	۱,۰۰۰	a/b*100	a/b*100	۵,۵۰۰,۰۰۰			پسماند	شاخص	افزایش حجم شن و ماسه (تن) بازیافت شده به کل پسماندهای ساختمانی و عمرانی تولیدی (تن)	G01-S02-P03-A01-I03
تن						۵,۵۰۰,۰۰۰			پسماند	اطلاعات پایه	حجم شن و ماسه بازیافت شده (تن)	G01-S02-P03-A01-I03
تن									پسماند	اطلاعات پایه	حجم کل پسماندهای ساختمانی و عمرانی تولیدی (تن)	G01-S02-P03-A01-I03
درصد		۲,۰۰۰	۰,۰۰۰	a/b*100	a/b*100	۰,۰۰۰			پسماند	طرح	مدیریت و تصفیه شیرابه‌ها	G01-S02-P03-A02
مترمکعب در روز						۰,۰۰۰			پسماند	شاخص	توسعه تصفیه شیرابه	G01-S02-P03-A02-I01
مترمکعب در روز						۰,۰۰۰			پسماند	اطلاعات پایه	تصفیه شیرابه (مترمکعب در روز)	G01-S02-P03-A02-I01
مترمکعب در روز									پسماند	اطلاعات پایه	حجم کل شیرابه جمع‌آوری شده در روز	G01-S02-P03-A02-I01

عملیات / واحد	سال ۱۴۰۰	سال ۹۶	فرمول محاسبه وضعیت مطلوب در وضعیت مطلوب در ۱۴۰۰ سال	وضعیت موجود (در صورت وجود نام)	معادل ریالی مورد نیاز جهت پوشش شکاف	منوی اصلی	دسته	موضوع	کدینگ
درصد	۱۰۰,۰۰۰	۱۰,۰۰۰	$a/b*100$	۰,۰۰۰		پسماند	شاخص	رشد شیرابه جمع‌آوری و بی‌خطر سازی شده (نسبت شیرابه جمع‌آوری و بی‌خطر شده به نسبت کل شیرابه برآوردی موجود در زباله)	G01-S02-P03-A02-I02
لیتر	۱,۰۰۰	۱۰		۰,۰۰۰		پسماند	اطلاعات پایه	مقدار شیرابه جمع‌آوری و بی‌خطر سازی شده	G01-S02-P03-A02-I02
لیتر						پسماند	اطلاعات پایه	مقدار کل شیرابه برآوردی موجود در زباله	G01-S02-P03-A02-I02
مگاوات	۵,۰۰۰	۰,۰۰۰	a	۰,۰۰۰	۱۱۰,۰۰۰,۰۰۰,۰۰۰	پسماند	طرح	احداث کارخانجات استحصال انرژی و تبدیل مواد با ارزش از پسماند	G01-S02-P03-A03
مگاوات	۱۰,۰۰۰	۰,۰۰۰		۰,۰۰۰		پسماند	اطلاعات پایه	توسعه استحصال انرژی از پسماند (مگاوات)	G01-S02-P03-A03-I01
درصد	۵۰,۰۰۰	۰,۰۰۰	$a/b*100$	۰,۰۰۰		پسماند	شاخص	میزان استحصال انرژی از پسماند (مگاوات)	G01-S02-P03-A03-I01
تن	۵,۰۰۰	۰,۰۰۰		۰,۰۰۰		پسماند	اطلاعات پایه	رشد پسماند تبدیل شده به انرژی به کل پسماند تولیدی (ریجکت سوز و هاضم و بیو گاز لندفیل)	G01-S02-P03-A03-I02
تن	۵,۰۰۰	۰,۰۰۰		۰,۰۰۰	۱۰۰,۰۰۰,۰۰۰,۰۰۰	خدمات شهری	اطلاعات پایه	مقدار پسماند تبدیل شده به انرژی (ورودی پسماند کارخانجات ریجکت سوز و هاضم و بیو گاز لندفیل)	G01-S02-P03-A03-I02
تن	۲۵,۰۰۰	۱۰۰,۰۰۰	a	...		پسماند	اطلاعات پایه	کل پسماند تولیدی	G01-S02-P03-A03-I02
تن				...		پسماند	شاخص	تولید کود کارخانجات کمپوست (تن)	G01-S02-P03-A03-I03
تن				...		پسماند	اطلاعات پایه	مقدار کود کمپوست تولیدی (تن در روز)	G01-S02-P03-A03-I03

واحد عملیات	نوع / واحد عملیات	مطلوب در سال ۱۴۰۰	مطلوب در وضعیت مطلوب در ۹۶ سال	فرمول محاسبه وضعیت مطلوب در وضعیت مطلوب در ۹۶ سال	وضعیت موجود (در صورت وجود نامار)	معادل ریالی مورد نیاز جهت پوشش شکاف	منوی اصلی	دسته	موضوع	کدینگ
مگاوات ساعت	مگاوات ساعت	۲,۰۰۰	۰,۰۰۰	a	۰,۰۰۰		پسماند	شاخص	توسعه کمی چاه‌های استحصال گاز متان از مراکز دفن پسماند	G01-S02-P03-A03-I04
مگاوات ساعت	مگاوات ساعت		۰,۰۰۰		۰,۰۰۰	۱۰,۰۰۰,۰۰۰,۰۰۰	پسماند	اطلاعات پایه	انرژی حاصل از استحصال گاز متان از مراکز دفن پسماند	G01-S02-P03-A03-I04
						۲,۰۰۰,۰۰۰,۰۰۰	پسماند	طرح	احداث کارخانجات بازیافت خشک	G01-S02-P03-A04
درصد	درصد	۵,۰۰۰	۵,۰۰۰	$a/b*100$	۰,۰۰۰		پسماند	شاخص	توسعه ظرفیت کارخانجات بازیافت پسماند ایجاد شده	G01-S02-P03-A04-I01
تن در روز	تن در روز	۵,۰۰۰	۰,۰۵		۰,۰۰۰	۲,۰۰۰,۰۰۰,۰۰۰	پسماند	اطلاعات پایه	ظرفیت کارخانجات بازیافت پسماند خشک ایجاد شده (تن در روز)	G01-S02-P03-A04-I01
تن در روز	تن در روز						پسماند	اطلاعات پایه	میزان کل پسماند خشک جمع‌آوری شده در روز	G01-S02-P03-A04-I01
							پسماند	طرح	توسعه و بهره‌وری مراکز پردازش پسماند	G01-S02-P03-A05
تن در روز	تن در روز	۵۰,۰۰۰	۵۰,۰۰۰	a	۶۵,۰۰۰		پسماند	شاخص	توسعه ظرفیت مراکز پردازش پسماند	G01-S02-P03-A05-I01
تن در روز	تن در روز				۶۵,۰۰۰	۰	پسماند	اطلاعات پایه	ظرفیت مراکز پردازش پسماند مکانیزه	G01-S02-P03-A05-I01
							پسماند	طرح	استفاده از ظرفیت مشارکت بخش خصوصی در پروژه‌های زیست‌محیطی	G01-S02-P03-A06
ریال	ریال	۲,۰۰۰,۰۰۰	۵۰,۰۰۰	a	۰,۰۰۰		پسماند	شاخص	سرمایه‌گذاری جذب شده بخش خصوصی در پروژه‌های استحصال انرژی	G01-S02-P03-A06-I01
ریال	ریال	۲,۰۰۰,۰۰۰	۵۰,۰۰۰		۰,۰۰۰	۰	پسماند	اطلاعات پایه	سهم ریالی سرمایه‌گذاری جذب شده بخش خصوصی در پروژه‌های استحصال انرژی	G01-S02-P03-A06-I01

واحد عملیات	نوع / واحد عملیات	سال ۱۴۰۰	سال ۹۶	وضعیت مطلوب در وضعیت مطلوب در ۹۶ سال	فرمول محاسبه وضعیت مطلوب	شاخص	وضعیت موجود (در صورت وجود نامار)	معادل ریالی مورد نیاز جهت پوشش شکاف	منوی اصلی	دسته	موضوع	کدیگ
								۱,۵۰۰,۰۰۰,۰۰۰	پسماند	سیاست اجرایی	استفاده از روش های نوین دفن و مراقبت های بعد از آن	G01-S02-P04
								۱,۵۰۰,۰۰۰,۰۰۰	پسماند	طرح	استانداردسازی و بهداشتی سازی لندفیل های موجود	G01-S02-P04-A01
مترمربع		۱,۰۰	۰,۱۰	۵,۰۰۰,۰۰۰	a				پسماند	شاخص	ساماندهی و استانداردسازی لندفیل ها	G01-S02-P04-A01-I01
مترمربع		۱,۰۰	۰,۱۰	۵,۰۰۰,۰۰۰				۱,۵۰۰,۰۰۰,۰۰۰	پسماند	اطلاعات پایه	مساحت لندفیل های ساماندهی و استانداردسازی شده	G01-S02-P04-A01-I01
درصد		۸,۰۰۰	۲,۰۰۰		$a/b*100$				پسماند	شاخص	رشد دفن بهداشتی پسماند	G01-S02-P04-A01-I02
تن در روز									پسماند	اطلاعات پایه	میزان دفن بهداشتی پسماند	G01-S02-P04-A01-I02
تن در روز									پسماند	اطلاعات پایه	میزان کل پسماند دفنی	G01-S02-P04-A01-I02
مترمربع		۲۰۰,۰۰۰,۰۰۰	۰,۰۰	۰,۰۰	a				پسماند	شاخص	توسعه محل دفن تبدیل شده به فضای سبز	G01-S02-P04-A01-I03
مترمربع				۰,۰۰				۰	پسماند	اطلاعات پایه	مساحت محل دفن تبدیل شده به فضای سبز	G01-S02-P04-A01-I03
								۰	پسماند	طرح	احداث لندفیل های بهداشتی جدید	G01-S02-P04-A02
مترمربع		۵۰,۰۰۰,۰۰۰	۰,۰۰		a				پسماند	شاخص	احداث لندفیل های جدید استاندارد	G01-S02-P04-A02-I01
مترمربع				۵,۰۰۰,۰۰۰					پسماند	اطلاعات پایه	مساحت لندفیل های جدید احداث شده استاندارد	G01-S02-P04-A02-I01
								۰	پسماند	طرح	ساماندهی سایت دفن نخاله ساختمانی	G01-S02-P04-A03

عملیات / نوع واحد	سال ۱۴۰۰	سال ۹۶	وضعیت مطلوب در وضعیت مطلوب در ۹۶ سال	فرمول محاسبه وضعیت مطلوب در وضعیت مطلوب در ۹۶ سال	وضعیت موجود (در صورت وجود آمار)	جهت پوشش شکاف	معادل ریالی مورد نیاز	منوی اصلی	دسته	موضوع	کدینگ
درصد	۳۰,۰۰۰	۵,۰۰۰		$a/8*100$				پسماند	شاخص	ساماندهی محل دفن نخاله ساختمانی	G01-S02-P04-A03-I01
مترمربع								پسماند	اطلاعات پایه	مساحت محل دفن نخاله ساختمانی ساماندهی	G01-S02-P04-A03-I01
مترمربع								پسماند	اطلاعات پایه	مساحت کل محل دفن نخاله ساختمانی موجود	G01-S02-P04-A03-I01
						۷,۵۰۰,۰۰۰,۰۰۰		خدمات شهری	سیاست اجرایی	توسعه اماکن و تجهیزات عمومی بهداشت شهری	G01-S02-P05
						۷,۰۰۰,۰۰۰,۰۰۰		خدمات شهری	طرح	احداث سرویس های بهداشتی عمومی در معابر	G01-S02-P05-A01
چشمه	۵۰۰,۰۰۰	۸۰,۰۰۰		a				خدمات شهری	شاخص	افزایش سرویس های بهداشتی (چشمه)	G01-S02-P05-A01-I01
چشمه						۷,۰۰۰,۰۰۰,۰۰۰		خدمات شهری	اطلاعات پایه	تعداد سرویس های بهداشتی (چشمه) - احداث	G01-S02-P05-A01-I01
تعداد	۶۵,۰۰۰	۱۰,۰۰۰		a				خدمات شهری	شاخص	افزایش سرویس های بهداشتی (تعداد)	G01-S02-P05-A01-I02
تعداد								خدمات شهری	اطلاعات پایه	تعداد سرویس های بهداشتی (تعداد)	G01-S02-P05-A01-I02
						۵۰۰,۰۰۰,۰۰۰		خدمات شهری	طرح	راه اندازی آبخوری های عمومی در سطح شهر	G01-S02-P05-A02
تعداد	۲۵۰,۰۰۰	۴۰,۰۰۰		a	۴۰,۰۰۰			خدمات شهری	شاخص	توسعه کمی آبخوری ها (شیر برداشت)	G01-S02-P05-A02-I01
تعداد						۵۰۰,۰۰۰,۰۰۰		خدمات شهری	اطلاعات پایه	تعداد آبخوری های نصب شده (شیر برداشت) - جدید احداث	G01-S02-P05-A02-I01
								خدمات شهری	سیاست اجرایی	کنترل جمعیت حیوانات بلاصاحب و ناقل بیماری به انسان	G01-S02-P06

واحد عملیات / نوع / عملیات	سال ۱۴۰۰	سال ۹۶	وضعیت مطلوب در وضعیت مطلوب در ۱۴۰۰ سال	فرمول محاسبه وضعیت مطلوب در وضعیت مطلوب در ۹۶ سال	شاخص	وضعیت موجود (در صورت وجود نامار)	معادل ریالی مورد نیاز جهت پوشش شکاف	منوی اصلی	دسته	موضوع	کدینگ
تعداد					a			خدمات شهری	طرح	جمع‌آوری و ایجاد مراکز نگهداری از حیوانات بی‌سرپرست	G01-S02-P06-A01
تعداد							•	خدمات شهری	شاخص	ساماندهی و جمع‌آوری سگ‌ها (زنده‌گیری)	G01-S02-P06-A01-I01
تعداد								خدمات شهری	اطلاعات پایه	تعداد سگ‌های جمع‌آوری و ساماندهی شده (زنده‌گیری)	G01-S02-P06-A01-I01
درصد	۴۰,۰۰۰	۱۰,۰۰۰			$a/b*100$			خدمات شهری	طرح	کنترل جمعیت چوندگان مودی	G01-S02-P06-A02
تعداد								خدمات شهری	اطلاعات پایه	افزایش نسبت جمعیت موش‌های معدوم شده به کل جمعیت پرآوردی آن‌ها	G01-S02-P06-A02-I01
تعداد								خدمات شهری	اطلاعات پایه	تعداد موش‌های معدوم شده	G01-S02-P06-A02-I01
تعداد								خدمات شهری	اطلاعات پایه	کل جمعیت پرآوردی موش‌ها	G01-S02-P06-A02-I01
درصد	۱۰,۰۰۰	۵,۰۰۰			$b-a/b*100$			خدمات شهری	شاخص	کاهش مصرف سموم از طریق کاربرد روش‌های تلفیقی در کنترل چوندگان	G01-S02-P06-A02-I02
کیلوگرم								خدمات شهری	اطلاعات پایه	میزان مصرف سموم شیمیایی از طریق کاربرد روش‌های تلفیقی در کنترل چوندگان در سال جاری	G01-S02-P06-A02-I02
کیلوگرم								خدمات شهری	اطلاعات پایه	میزان مصرف سموم شیمیایی از طریق کاربرد روش‌های تلفیقی در کنترل چوندگان در سال پایه	G01-S02-P06-A02-I02
							•	پسماند	سیاست اجرایی	فرهنگ‌سازی و مشارکت شهروندان در مدیریت پسماند و پاکیزه نگه داشتن شهر	G01-S02-P07

عملیات / نوع / واحد	سال ۱۴۰۰	سال ۹۶	وضعیت مطلوب در وضعیت مطلوب در ۹۶ سال	فرمول محاسبه وضعیت مطلوب در وضعیت مطلوب در ۹۶ سال	شاخص	وضعیت موجود (در صورت وجود نامار)	معادل زمانی مورد نیاز جهت پوشش شکاف	منوی اصلی	دسته	موضوع	کدیگ
تعداد	۴۸۰,۰۰۰	۹۶,۰۰۰			a			خدمات شهری	شاخص	توسعه کمی کارگاه‌ها و دوره‌های آموزشی برگزار شده	G01-S02-P07-A01-I01
تعداد	۴۸۰,۰۰۰	۹۶,۰۰۰						خدمات شهری	اطلاعات پایه	تعداد کارگاه‌ها و دوره‌های آموزشی برگزار شده	G01-S02-P07-A01-I01
نفرساعت	۴۸,۰۰۰,۰۰۰	۹,۶۰۰,۰۰۰			a			خدمات شهری	شاخص	افزایش نفر ساعت کارگاه‌ها و دوره‌های آموزشی برگزار شده	G01-S02-P07-A01-I02
نفرساعت	۴۸,۰۰۰,۰۰۰	۹,۶۰۰,۰۰۰						خدمات شهری	اطلاعات پایه	نفر ساعت کارگاه‌ها و دوره‌های آموزشی برگزار شده	G01-S02-P07-A01-I02
تعداد	۶۰,۰۰۰	۱۲,۰۰۰			a			خدمات شهری	شاخص	توسعه کمی محتواهای آموزشی تولید شده در موضوعات پسماند	G01-S02-P07-A01-I03
تعداد	۶۰,۰۰۰	۱۲,۰۰۰						خدمات شهری	اطلاعات پایه	تعداد محتوای آموزشی تولید شده در موضوعات پسماند	G01-S02-P07-A01-I03
نفرساعت	۱۰,۰۰۰,۰۰۰	۲,۰۰۰,۰۰۰			a	۵۴۰,۰۰۰		پسماند	شاخص	آموزش به مشترکین پرزئاله	G01-S02-P07-A01-I04
نفرساعت	۱۰,۰۰۰,۰۰۰	۲,۰۰۰,۰۰۰				۵۴۰,۰۰۰		پسماند	اطلاعات پایه	نفر ساعت آموزش به مشترکین پرزئاله	G01-S02-P07-A01-I04
								پسماند	طرح	افزایش مشارکت شهروندان در نگهداشت و پاکیزه‌سازی شهر	G01-S02-P07-A02
تعداد	۵۰۰,۰۰۰	۱۰۰,۰۰۰			a			خدمات شهری	شاخص	افزایش تعداد همیار فعال محلی در زمینه نگهداشت و پاکیزه‌سازی شهر	G01-S02-P07-A02-I01

عملیات / نوع / واحد	سال ۱۴۰۰	سال ۹۶	وضعیت مطلوب در وضعیت مطلوب در ۹۶ سال	محاسبه وضعیت مطلوب و شاخص	فرمول شاخص	وضعیت موجود (در صورت وجود)	معیار زمانی مورد نیاز جهت پوشش شکاف	منوی اصلی	دسته	موضوع	کدینگ
تعداد	۵۰۰,۰۰۰	۱۰۰,۰۰۰						خدمات شهری	اطلاعات پایه	تعداد همیار فعال محلی در زمینه نگهداشت و پاکیزه‌سازی شهر	G01-S02-P07-A02-I01
							۶,۷۰۰,۰۰۰,۰۰۰	خدمات شهری	راهبرد	بهبود کیفیت محیط‌زیست شهری	G01-S03
							۵۰۰,۰۰۰,۰۰۰	سازمان میادین	سیاست اجرایی	ساماندهی صنایع و مشاغل آلاینده شهری	G01-S03-P01
								سازمان میادین	طرح	احداث و توسعه مجتمع‌های صنفی و کارگاهی	G01-S03-P01-A01
درصد	۷۰,۰۰۰	۱۰,۰۰۰	۹۵۰,۰۰۰,۰۰۰	$a/b*100$				سازمان میادین	شاخص	احداث مجتمع‌های صنفی و کارگاهی	G01-S03-P01-A01-I01
مترمربع			۹۵۰,۰۰۰,۰۰۰					سازمان میادین	اطلاعات پایه	مساحت مجتمع‌های صنفی و کارگاهی احداث شده	G01-S03-P01-A01-I01
مترمربع								سازمان میادین	اطلاعات پایه	مساحت مجتمع‌های صنفی و کارگاهی برنامه‌ریزی شده	G01-S03-P01-A01-I01
								سازمان میادین	طرح	انتقال و ساماندهی صنوف کارگاهی آلاینده	G01-S03-P01-A02
درصد	۵۰,۰۰۰	۱۰,۰۰۰	۲,۰۰۰	$a/b*100$				سازمان میادین	شاخص	انتقال صنوف و مشاغل آلاینده	G01-S03-P01-A02-I01
تعداد								سازمان میادین	اطلاعات پایه	تعداد صنوف و مشاغل آلاینده انتقال یافته	G01-S03-P01-A02-I01
تعداد								سازمان میادین	اطلاعات پایه	تعداد صنوف و مشاغل آلاینده شناسایی شده	G01-S03-P01-A02-I01
تعداد	۵۰۰,۰۰۰	۱۰۰,۰۰۰	۱,۰۶۸,۰۰۰	a				سازمان میادین	شاخص	ساماندهی واحدهای صنفی و کارگاهی آلاینده و مزاحم شهری	G01-S03-P01-A02-I02
تعداد	۵۰۰,۰۰۰	۱۰۰,۰۰۰	۱,۰۶۸,۰۰۰					سازمان میادین	اطلاعات پایه	تعداد واحدهای صنفی و کارگاهی آلاینده و مزاحم شهری ساماندهی شده	G01-S03-P01-A02-I02

واحد عملیات / نوع / عملیات	سال ۱۴۰۰	سال ۹۶	محدوده و وضعیت محاسبه و وضعیت مطلوب در وضعیت مطلوب در ۱۴۰۰ سال	فرمول شاخص	وضعیت موجود (در صورت وجود)	معادل ریالی مورد نیاز جهت پوشش شکاف	منوی اصلی	دسته	موضوع	کدینگ
تعداد	۲۵,۰۰۰	۲,۰۰۰		a	۲,۰۰۰		سازمان میادین	شاخص	توسعه کمی رشته‌های ملزم به ساماندهی در مجتمع‌های صنفی و خدماتی	G01-S03-P01-A03-I01
تعداد							سازمان میادین	اطلاعات پایه	تعداد رشته‌های ملزم به ساماندهی در مجتمع‌های صنفی و خدماتی	G01-S03-P01-A03-I01
درصد	۱۰,۰۰۰	۱۰,۰۰۰		a		۵۰۰,۰۰۰,۰۰۰	سازمان میادین	طرح	تهیه طرح جامع ساماندهی مشاغل مزاحم	G01-S03-P01-A04
درصد	۱,۰۰۰	۱,۰۰۰					سازمان میادین	اطلاعات پایه	پیشرفت طرح جامع ساماندهی مشاغل مزاحم	G01-S03-P01-A04-I01
							سازمان میادین	طرح	ساماندهی و رفع مزاحمت اصناف (رشته‌های شغلی)	G01-S03-P01-A05
درصد	۵۰,۰۰۰	۱۰,۰۰۰		$a/b*100$			سازمان میادین	شاخص	افزایش رشته‌های استاندارد شده (ساماندهی در محل) نسبت به کل رشته‌های مزاحم	G01-S03-P01-A05-I01
تعداد							سازمان میادین	اطلاعات پایه	تعداد رشته‌های استاندارد شده (ساماندهی در محل)	G01-S03-P01-A05-I01
تعداد							سازمان میادین	اطلاعات پایه	تعداد کل رشته‌های مزاحم شناسایی شده	G01-S03-P01-A05-I01
							سازمان میادین	طرح	تدوین لوایح در خصوص اخذ عوارض آلاینده‌ها	G01-S03-P01-A06

عملیات / نوع واحد	سال ۱۴۰۰	سال ۹۶	وضعیت مطلوب در وضعیت مطلوب در ۱۴۰۰ سال	وضعیت محاسبه وضعیت مطلوب در ۹۶ سال	فرمول محاسبه وضعیت مطلوب در ۹۶ سال	وضعیت موجود (در صورت وجود آمار)	معیار ریالی مورد نیاز جهت پوشش شکاف	منوی اصلی	دسته	موضوع	کدینگ
ریال					a			خدمات شهری	شاخص	اخذ عوارض آلاینده‌گی از صنایع و مشاغل آلاینده براساس قوانین	G01-S03-P01-A06-I01
ریال								خدمات شهری	اطلاعات پایه	میزان اخذ عوارض آلاینده‌گی از صنایع و مشاغل آلاینده براساس قوانین	G01-S03-P01-A06-I01
							۲,۵۰۰,۰۰۰,۰۰۰	خدمات شهری	سیاست اجرایی	بهینه‌سازی مصرف انرژی	G01-S03-P02
							۱,۰۰۰,۰۰۰,۰۰۰	خدمات شهری	طرح	مدیریت انرژی از سمت مصرف کننده (ممیزی اشتراکات)	G01-S03-P02-A01
درصد	۱۰۰,۰۰۰	۲۰,۰۰۰			$a/b*100$			خدمات شهری	شاخص	افزایش ممیزی اشتراکات شهرداری	G01-S03-P02-A01-I01
تعداد							۱,۰۰۰,۰۰۰,۰۰۰	خدمات شهری	اطلاعات پایه	تعداد اشتراکات (برق) شهرداری ممیزی شده	G01-S03-P02-A01-I01
تعداد								خدمات شهری	اطلاعات پایه	تعداد کل اشتراکات (آب، برق و گاز) شهرداری	G01-S03-P02-A01-I01
							۱,۰۰۰,۰۰۰,۰۰۰	خدمات شهری	طرح	مدیریت انرژی از سمت منبع (ممیزی انشعابات)	G01-S03-P02-A02
درصد	۱۰۰,۰۰۰	۲۰,۰۰۰			$a/b*100$			خدمات شهری	شاخص	افزایش ممیزی انشعابات شهرداری	G01-S03-P02-A02-I01
تعداد							۱,۰۰۰,۰۰۰,۰۰۰	خدمات شهری	اطلاعات پایه	تعداد انشعابات ممیزی شده شهرداری	G01-S03-P02-A02-I01
تعداد								خدمات شهری	اطلاعات پایه	تعداد کل انشعابات شهرداری	G01-S03-P02-A02-I01
							۵۰۰,۰۰۰,۰۰۰	خدمات شهری	طرح	ایجاد ساختمان‌های دوستدار محیط زیست (مدیریت مصرف انرژی)	G01-S03-P02-A03
درصد	۱۰۰,۰۰۰	۲۰,۰۰۰			$a/b*100$			خدمات شهری	شاخص	ساخت ساختمان‌های دوستدار محیط زیست (مدیریت انرژی) و دفتر کار سبز	G01-S03-P02-A03-I01

واحد / نوع / عملیات	سال ۱۴۰۰	سال ۹۶	وضعیت مطلوب در وضعیت مطلوب در ۱۴۰۰ سال	وضعیت مطلوب در ۹۶ سال	فرمول محاسبه وضعیت مطلوب در وضعیت مطلوب در ۱۴۰۰ سال	شاخص	وضعیت موجود (در صورت وجود نامار)	معدل ریالی مورد نیاز جهت پوشش شکاف	منوی اصلی	دسته	موضوع	کدینگ
مترمربع								۵۰۰,۰۰۰,۰۰۰	خدمات شهری	اطلاعات پایه	مساحت ساختمان‌های دوستدار محیط‌زیست (دارای ممیزی انرژی و دفتر کار سبز)	G01-S03-P02-A03-I01
مترمربع									خدمات شهری	اطلاعات پایه	مساحت کل ساختمان‌های اداری شهرداری	G01-S03-P02-A03-I01
									خدمات شهری	طرح	تسویق مردم به افزایش بهینه‌سازی در مصرف بهینه انرژی	G01-S03-P02-A04
نفرساعت	۵,۰۰۰,۰۰۰	۱,۰۰۰,۰۰۰				a			خدمات شهری	شاخص	آموزش و فرهنگ سازی اصلاح ساختار مصرف انرژی در خانوار	G01-S03-P02-A04-I01
نفرساعت	۵,۰۰۰,۰۰۰	۱,۰۰۰,۰۰۰							خدمات شهری	اطلاعات پایه	نفر ساعت آموزش و فرهنگ سازی اصلاح ساختار مصرف انرژی در خانوار	G01-S03-P02-A04-I01
ریال	۵۰,۰۰۰,۰۰۰,۰۰۰,۰۰۰	۵,۰۰۰,۰۰۰,۰۰۰,۰۰۰				a			خدمات شهری	شاخص	مشارکت بخش خصوصی در پروژه‌های انجام شده در راستای مدیریت مصرف بهینه انرژی	G01-S03-P02-A04-I02
ریال	۵۰,۰۰۰,۰۰۰,۰۰۰,۰۰۰	۵,۰۰۰,۰۰۰,۰۰۰,۰۰۰							خدمات شهری	اطلاعات پایه	مشارکت بخش خصوصی انجام شده با مشارکت بخش خصوصی در راستای مدیریت مصرف بهینه انرژی	G01-S03-P02-A04-I02
								۲,۷۰۰,۰۰۰,۰۰۰	خدمات شهری	سیاست اجرایی	سنجش سازگاری فعالیت‌ها و پروژه‌های شهرداری با محیط‌زیست	G01-S03-P03
								۱,۰۰۰,۰۰۰,۰۰۰	خدمات شهری	طرح	تهیه بیوست زیست محیطی برای پروژه‌های شهرداری	G01-S03-P03-A01
درصد	۱۰۰,۰۰۰	۱۰,۰۰۰				a/b*100			خدمات شهری	شاخص	افزایش پروژه‌های عمرانی دارای طرح ارزیابی زیست محیطی نسبت به تعداد کل پروژه‌های عمرانی	G01-S03-P03-A01-I01
تعداد								۱,۰۰۰,۰۰۰,۰۰۰	خدمات شهری	اطلاعات پایه	تعداد پروژه‌های عمرانی دارای طرح ارزیابی زیست محیطی	G01-S03-P03-A01-I01

واحد / نوع / عملیات	سال ۱۴۰۰	سال ۹۶	وضعیت مطلوب در وضعیت مطلوب در سال ۹۶	فرمول محاسبه وضعیت مطلوب در سال ۹۶	وضعیت موجود (در صورت وجود نامار)	جهت پوشش شکاف	معادل ریالی مورد نیاز	منوی اصلی	دسته	موضوع	کدینگ
تعداد								خدمات شهری	اطلاعات پایه	تعداد کل پروژه‌های عمرانی بزرگ مقیاس (حجم پروژه بیش از ۵ میلیارد ریال)	G01-S03-P03-A01-I01
تعداد	۱۰,۶۰۰	۱,۶۰۰		a				خدمات شهری	شاخص	استقرار و نگهداری (تعمیرات گواهی‌نامه) نظام مدیریت محیط زیست (۱۴۰۰) در مناطق، سازمان‌ها و شرکت‌های شهرداری	G01-S03-P03-A01-I02
تعداد	۱۰,۶۰۰	۱,۶۰۰						خدمات شهری	اطلاعات پایه	تعداد مناطق، سازمان‌ها و شرکت‌های شهرداری که نظام مدیریت محیط زیست (۱۴۰۰) در آن‌ها استقرار و نگهداری (تعمیرات گواهی‌نامه) می‌شود	G01-S03-P03-A01-I02
تعداد	۳۴,۶۰۰			a		۱,۰۰۰,۰۰۰,۰۰۰	خدمات شهری	طرح		پالایش مستمر آلاینده‌های زیست محیطی و ذرات معلق	G01-S03-P03-A02
تعداد		۳,۶۰۰					خدمات شهری	شاخص		توسعه کمی دستگاه‌های موجود اندازه‌گیری شاخص کیفیت هوا	G01-S03-P03-A02-I01
تعداد						۱,۰۰۰,۰۰۰,۰۰۰	خدمات شهری	اطلاعات پایه		تعداد دستگاه موجود اندازه‌گیری شاخص کیفیت هوا	G01-S03-P03-A02-I01
تعداد	۳۲,۶۰۰	۸,۶۰۰		a			خدمات شهری	شاخص		افزایش تعداد نمونه اندازه‌گیری شده شاخص آلودگی خاک	G01-S03-P03-A02-I02
تعداد							خدمات شهری	اطلاعات پایه		تعداد نمونه اندازه‌گیری شده شاخص آلودگی خاک	G01-S03-P03-A02-I02
تعداد	۳۲,۶۰۰	۸,۶۰۰		a			خدمات شهری	شاخص		افزایش تعداد نمونه اندازه‌گیری شده شاخص آب و سفره‌های زیرزمینی	G01-S03-P03-A02-I03
تعداد							خدمات شهری	اطلاعات پایه		تعداد نمونه اندازه‌گیری شده شاخص آب و سفره‌های زیرزمینی	G01-S03-P03-A02-I03

عملیات / نوع / واحد	سال ۱۴۰۰	سال ۹۶	وضعیت مطلوب در وضعیت مطلوب در ۱۴۰۰ سال	محداسه وضعیت مطلوب در وضعیت مطلوب در ۹۶ سال	فرمول محاسبه وضعیت مطلوب در وضعیت مطلوب در ۹۶ سال	وضعیت موجود (در صورت وجود نامار)	معادل ریالی مورد نیاز جهت پوشش شکاف	منوی اصلی	دسته	موضوع	کدینگ
تعداد	۲۴,۰۰۰	۱,۰۰۰			a		۷۰۰,۰۰۰,۰۰۰	حمل و نقل و ترافیک	طرح	کاهش آلودگی‌های صوتی در مناطق همجوار با مناطق مسکونی	G01-S03-P03-A03
تعداد							۲۰۰,۰۰۰,۰۰۰	حمل و نقل و ترافیک	شاخص	توسعه کمی دستگاه‌های موجود اندازه‌گیری شاخص آلودگی صوتی	G01-S03-P03-A03-I01
تعداد								حمل و نقل و ترافیک	اطلاعات پایه	تعداد دستگاه موجود اندازه‌گیری شاخص آلودگی صوتی	G01-S03-P03-A03-I01
درصد	۴۰,۰۰۰	۵,۰۰۰			$a/n*100$			حمل و نقل و ترافیک	شاخص	گسترش طول سدها و دیوارهای آکوستیکی نصب شده نسبت به طول بزرگراه‌ها، خطوط مترو و منوریل	G01-S03-P03-A03-I02
متر طول							۵۰۰,۰۰۰,۰۰۰	حمل و نقل و ترافیک	اطلاعات پایه	طول سدهای صوتی و دیوارهای آکوستیکی نصب شده	G01-S03-P03-A03-I02
متر طول								حمل و نقل و ترافیک	اطلاعات پایه	طول بزرگراه‌ها در حاشیه مناطق مسکونی (طول دیوارهای آکوستیکی برنامه‌ریزی شده جهت نصب در حاشیه معابر بزرگ)	G01-S03-P03-A03-I02
							۱,۰۰۰,۰۰۰,۰۰۰	خدمات شهری	سیاست اجرایی	استفاده از انرژی‌های تجدیدپذیر	G01-S03-P04
							۱,۰۰۰,۰۰۰,۰۰۰	خدمات شهری	طرح	استفاده از انرژی‌های خورشیدی در فضاهای شهری	G01-S03-P04-A01
تعداد	۴۰,۰۰۰	۸,۰۰۰			a			خدمات شهری	شاخص	توسعه کمی آبرمکن‌های خورشیدی نصب شده در ساختمان‌ها و مستحقات شهرداری	G01-S03-P04-A01-I01
تعداد	۴۰,۰۰۰	۸,۰۰۰						خدمات شهری	اطلاعات پایه	تعداد آبرمکن‌های خورشیدی نصب شده در ساختمان‌ها و مستحقات شهرداری - جدیدالاحداث	G01-S03-P04-A01-I01

واحد / نوع / عملیات	سال ۱۴۰۰	سال ۹۶	وضعیت مطلوب در وضعیت مطلوب در سال ۱۴۰۰	فرمول محاسبه وضعیت مطلوب و شاخص	وضعیت موجود (در صورت وجود نامار)	معیار زمانی مورد نیاز جهت پوشش شکاف	منوی اصلی	دسته	موضوع	کدینگ
کیلووات ساعت	۱۰۰,۰۰۰	۲۰,۰۰۰	۱۰۰٪	a			خدمات شهری	شاخص	تولید انرژی با استفاده از انرژی خورشیدی	G01-S03-P04-A01-I02
کیلووات ساعت						۱,۰۰۰,۰۰۰,۰۰۰	سازمان پارکها	اطلاعات پایه	میزان تولید انرژی از انرژی خورشیدی (کیلووات ساعت)	G01-S03-P04-A01-I02
						۰	خدمات شهری	طرح	استفاده از انرژی باد در فضاهای شهری	G01-S03-P04-A02
کیلووات ساعت	۵,۰۰۰	۰,۰۰۰	۰٪	a			خدمات شهری	شاخص	تولید انرژی با استفاده از انرژی باد	G01-S03-P04-A02-I01
کیلووات ساعت		۰,۰۰۰	۰٪				سازمان پارکها	اطلاعات پایه	میزان تولید انرژی از انرژی بادی (کیلووات ساعت)	G01-S03-P04-A02-I01
						۴,۴۶۷,۰۵۰,۰۰۰,۰۰۰	حمل و نقل و ترافیک	هدف	روان، متعادل و سالم‌سازی عبور و مرور شهری	G02
						۴,۰۰۰,۰۰۰,۰۰۰	حمل و نقل و ترافیک	راهبرد	کنترل و کاهش آلاینده‌های زیست محیطی ناشی از سیستم‌ها و تسهیلات حمل و نقل شهری	G02-S01
						۴,۰۰۰,۰۰۰,۰۰۰	حمل و نقل و ترافیک	سیاست اجرایی	استانداردسازی سیستم‌های حمل و نقل شهری با شاخص‌های محیط‌زیست	G02-S01-P01
						۱,۰۰۰,۰۰۰,۰۰۰	حمل و نقل و ترافیک	طرح	توسعه کمی و کیفی مراکز معاینه فنی خودروهای سبک و سنگین و ارتقای نظارت و کارایی معاینه‌ها	G02-S01-P01-A01
تعداد	۸,۰۰۰	۲,۰۰۰	۲۵٪	a			حمل و نقل و ترافیک	شاخص	توسعه کمی و کیفی مراکز معاینه فنی به صورت مکانیزه سواری	G02-S01-P01-A01-I01
تعداد	۸,۰۰۰	۲,۰۰۰	۲۵٪			۱,۰۰۰,۰۰۰,۰۰۰	حمل و نقل و ترافیک	اطلاعات پایه	تعداد خطوط مورد بهره‌برداری معاینه فنی به صورت مکانیزه سواری جدیدالاحداث	G02-S01-P01-A01-I01

واحد / نوع / عملیات	سال ۱۴۰۰	سال ۹۶	وضعیت مطلوب در وضعیت مطلوب در ۹۶ سال	فرمول محاسبه وضعیت مطلوب و شاخص	وضعیت موجود (در صورت وجود نامار)	جهت پوشش شکاف معادل ریالی مورد نیاز	منوی اصلی	دسته	موضوع	کدینگ
تعداد	۲,۰۰۰	۵,۰۰۰		a			حمل و نقل و ترافیک	شاخص	توسعه کمی و کیفی مراکز معاینه فنی به صورت مکانیزه وسایل نقلیه سنگین و نیمه سنگین	G02-S01-P01-A01-I02
تعداد	۲,۰۰۰	۵,۰۰۰				۰	حمل و نقل و ترافیک	اطلاعات پایه	تعداد خطوط مورد بهره برداری معاینه فنی به صورت مکانیزه وسایل نقلیه سنگین و نیمه سنگین جدیدالاحداث	G02-S01-P01-A01-I02
تعداد	۴,۰۰۰	۱,۰۰۰		a			حمل و نقل و ترافیک	شاخص	توسعه کمی و کیفی مراکز معاینه فنی به صورت مکانیزه موتور سیکلت	G02-S01-P01-A01-I03
تعداد	۴,۰۰۰	۱,۰۰۰				۰	حمل و نقل و ترافیک	اطلاعات پایه	تعداد خطوط مورد بهره برداری معاینه فنی به صورت مکانیزه موتورسیکلت جدیدالاحداث	G02-S01-P01-A01-I03
						۳,۰۰۰,۰۰۰,۰۰۰	حمل و نقل و ترافیک	طرح	سنجش مستمر و کاهش تولید آلاینده های زیست محیطی توسط ناوگان حمل و نقل عمومی موتوری	G02-S01-P01-A02
درصد	۱۰۰,۰۰۰	۳۵,۰۰۰		$a/b*100$			حمل و نقل و ترافیک	شاخص	تجهیز ناوگان سنگین و نیمه سنگین عمومی و نیمه عمومی به فیلتر جذب دود (DPF)	G02-S01-P01-A02-I01
تعداد						۱,۰۰۰,۰۰۰,۰۰۰	حمل و نقل و ترافیک	اطلاعات پایه	تعداد ناوگان سنگین و نیمه سنگین عمومی و نیمه عمومی مجهز به فیلتر جذب دود (DPF)	G02-S01-P01-A02-I01
تعداد							حمل و نقل و ترافیک	اطلاعات پایه	تعداد کل ناوگان سنگین و نیمه سنگین عمومی و نیمه عمومی	G02-S01-P01-A02-I01
درصد	۱۰۰,۰۰۰	۵۰,۰۰۰		$a/b*100$			حمل و نقل و ترافیک	شاخص	استفاده از سوخت های پاک (گاز، CNG و ... در ناوگان حمل و نقل عمومی)	G02-S01-P01-A02-I02

واحد / نوع / عملیات	سال ۱۴۰۰	سال ۹۶	وضعیت مطلوب در وضعیت مطلوب در ۱۴۰۰ سال	فرمول محاسبه وضعیت مطلوب در وضعیت مطلوب در ۹۶ سال	وضعیت موجود (در صورت وجود نامار)	معیار زمانی مورد نیاز جهت پوشش شکاف	منوی اصلی	دسته	موضوع	کدینگ
تعداد						۱,۰۰۰,۰۰۰,۰۰۰	حمل و نقل و ترافیک	اطلاعات پایه	تعداد اتوبوس های گازویی جایگزین شده با اتوبوس های با سوخت پاک (گاز، CNG و ...)	G02-S01-P01-A02-I02
تعداد							حمل و نقل و ترافیک	اطلاعات پایه	تعداد کل اتوبوس ها	G02-S01-P01-A02-I02
تعداد	۱۰,۰۰۰	۲,۰۰۰		a			حمل و نقل و ترافیک	شاخص	توسعه جایگاه های CNG	G02-S01-P01-A02-I03
تعداد						۰	حمل و نقل و ترافیک	اطلاعات پایه	تعداد جایگاه های CNG راه اندازی شده	G02-S01-P01-A02-I03
درصد	۷۵,۰۰۰	۲۵,۰۰۰		$a/b * 100$			حمل و نقل و ترافیک	شاخص	نسبت اتوبوس های دارای استاندارد بیورو ۴ به کل اتوبوس های سیستم حمل و نقل عمومی	G02-S01-P01-A02-I04
تعداد							حمل و نقل و ترافیک	اطلاعات پایه	تعداد اتوبوس های دارای استاندارد بیورو ۴	G02-S01-P01-A02-I04
تعداد							حمل و نقل و ترافیک	اطلاعات پایه	تعداد کل اتوبوس های سیستم حمل و نقل عمومی	G02-S01-P01-A02-I04
درصد	۱۰۰,۰۰۰	۱۰۰,۰۰۰		$a/b * 100$			حمل و نقل و ترافیک	شاخص	نسبت ناوگان اتوبوسرانی حمل و نقل عمومی موتور دارای معاینه فنی به کل ناوگان اتوبوسرانی	G02-S01-P01-A02-I05
تعداد							حمل و نقل و ترافیک	اطلاعات پایه	تعداد اتوبوس دارای معاینه فنی به روز	G02-S01-P01-A02-I05
تعداد							حمل و نقل و ترافیک	اطلاعات پایه	تعداد کل اتوبوس ناوگان حمل و نقل عمومی موتوری	G02-S01-P01-A02-I05
درصد	۱۰۰,۰۰۰	۱۰۰,۰۰۰		$a/b * 100$			حمل و نقل و ترافیک	شاخص	نسبت ناوگان مینی بوس و ون حمل و نقل عمومی دارای معاینه فنی به کل ناوگان مینی بوس و ون	G02-S01-P01-A02-I06

عملیات / نوع / واحد	سال ۱۴۰۰	سال ۹۶	وضعیت مطلوب در وضعیت مطلوب در ۱۴۰۰ سال	فرمول محاسبه وضعیت مطلوب	وضعیت موجود (در صورت وجود نامار)	معادل ریالی مورد نیاز جهت پوشش شکاف	منوی اصلی	دسته	موضوع	کدینگ
تعداد							حمل و نقل و ترافیک	اطلاعات پایه	تعداد مینی بوس و ون دارای معاینه فنی بروز	G02-S01-P01-A02-I06
تعداد							حمل و نقل و ترافیک	اطلاعات پایه	تعداد کل مینی بوس و ون ناوگان حمل و نقل عمومی موتور	G02-S01-P01-A02-I06
درصد	۱۰۰,۰۰۰	۱۰۰,۰۰۰		$a/b * 100$			حمل و نقل و ترافیک	شاخص	نسبت ناوگان تاکسیرانی حمل و نقل عمومی موتور دارای معاینه فنی به کل ناوگان تاکسیرانی	G02-S01-P01-A02-I07
تعداد							حمل و نقل و ترافیک	اطلاعات پایه	تعداد تاکسی دارای معاینه فنی به روز	G02-S01-P01-A02-I07
تعداد							حمل و نقل و ترافیک	اطلاعات پایه	تعداد کل تاکسی ناوگان حمل و نقل عمومی موتور	G02-S01-P01-A02-I07
تعداد	۸,۰۰۰	۱,۰۰۰		a			حمل و نقل و ترافیک	شاخص	توسعه کمی دستگاه‌های اندازه‌گیری شاخص کیفیت هوا براساس استانداردها	G02-S01-P01-A02-I08
تعداد	۸,۰۰۰	۱,۰۰۰	۰				حمل و نقل و ترافیک	اطلاعات پایه	تعداد دستگاه اندازه‌گیری شاخص کیفیت هوا براساس استانداردها	G02-S01-P01-A02-I08
تعداد	۸,۰۰۰	۱,۰۰۰		a			حمل و نقل و ترافیک	شاخص	توسعه کمی تابلوهای چند منظوره سنجش و اطلاع‌رسانی آلودگی هوا	G02-S01-P01-A02-I09
تعداد	۸,۰۰۰	۱,۰۰۰	۱,۰۰۰,۰۰۰,۰۰۰				حمل و نقل و ترافیک	اطلاعات پایه	تعداد تابلوهای چند منظوره بهره‌بردار شده اطلاع‌رسانی آلودگی هوا	G02-S01-P01-A02-I09
			۰				حمل و نقل و ترافیک	سیاست اجرایی	کنترل و کاهش آلودگی‌های صوتی ناشی از سیستم حمل و نقل	G02-S01-P02
			۰				حمل و نقل و ترافیک	طرح	سنجش و شناسایی اماکن مسکونی و محدوده‌های دارای آلودگی صوتی غیراستاندارد	G02-S01-P02-A01

کدینگ	موضوع	دسته	منوی اصلی	معادل ریالی مورد نیاز جهت پوشش شکاف	وضعیت موجود (در صورت وجود آمار)	فرمول محاسبه وضعیت مطلوب در وضعیت مطلوب در سال ۱۴۰۰	سال ۹۶	سال ۱۴۰۰	نوع / واحد عملیات
G02-S01-P02-A01-I01	سنجش آلودگی صوتی در روز در حاشیه بزرگراه‌های همجوار با مناطق مسکونی و محدوده‌های دارای آلاینده‌های صوتی غیراستاندارد	شاخص	حمل و نقل و ترافیک			$a/b * 100$	۵,۰۰۰	۴۰,۰۰۰	درصد
G02-S01-P02-A01-I01	تعداد بزرگراه همجوار با مناطق مسکونی که میزان آلاینده‌های صوتی آن به صورت دوره‌ای و مدون اندازه‌گیری شده است	اطلاعات پایه	حمل و نقل و ترافیک						تعداد
G02-S01-P02-A01-I01	تعداد بزرگراه‌های همجوار با مناطق مسکونی	اطلاعات پایه	حمل و نقل و ترافیک						تعداد
G02-S01-P02-A01-I02	توسعه ایستگاه‌های سنجش آلودگی صوت	شاخص	حمل و نقل و ترافیک			a	۱,۰۰۰	۲۴,۰۰۰	تعداد
G02-S01-P02-A01-I02	تعداد ایستگاه‌های سنجش آلودگی صوت	اطلاعات پایه	حمل و نقل و ترافیک						تعداد
G02-S01-P02-A02	احداث و توسعه عایق‌های صوتی در حاشیه بزرگراه‌ها	طرح	حمل و نقل و ترافیک	•					
G02-S01-P02-A02-I01	احداث و توسعه عایق‌های صوتی در حاشیه بزرگراه‌ها	شاخص	حمل و نقل و ترافیک			$a/b * 100$	۵,۰۰۰	۴۰,۰۰۰	درصد
G02-S01-P02-A02-I01	طول سدهای صوتی و دیواره‌های آکوستیکی نصب شده	اطلاعات پایه	حمل و نقل و ترافیک	•					متر طول
G02-S01-P02-A02-I01	طول بزرگراه‌ها در حاشیه مناطق مسکونی (طول دیواره‌های آکوستیکی برنامه‌ریزی شده جهت نصب در حاشیه معابر بزرگ)	اطلاعات پایه	حمل و نقل و ترافیک						متر طول

عملیات واحد / نوع	سال ۱۴۰۰	سال ۹۶	وضعیت مطلوب در وضعیت مطلوب در ۹۶ سال	محاسبه وضعیت مطلوب در وضعیت مطلوب در ۹۶ سال	فرمول محاسبه وضعیت مطلوب در وضعیت مطلوب در ۹۶ سال	وضعیت موجود (در صورت وجود نامار)	معادل ریالی مورد نیاز جهت پوشش شکاف	منوی اصلی	دسته	موضوع	کدینگ
تعداد	۵,۰۰۰	۰,۰۰۰			a		۰	حمل و نقل و ترافیک	طرح	استانداردسازی و کنترل پیوسته آلاینده‌های صوتی سیستم‌های حمل و نقل عمومی و نیمه‌عمومی	G02-S01-P02-A03
تعداد								حمل و نقل و ترافیک	شاخص	توسعه کمی تابلوهای چند منظوره سنجش و اطلاع‌رسانی آلودگی صدا	G02-S01-P02-A03-I01
تعداد							۰	حمل و نقل و ترافیک	اطلاعات پایه	تعداد تابلوهای چند منظوره بهره‌بردار شده اطلاع‌رسانی آلودگی صدا	G02-S01-P02-A03-I01
							۱۰۶,۳۰۰,۰۰۰,۰۰۰	حمل و نقل و ترافیک	راهبرد	افزایش سطح پوشش، مطلوبیت و یکپارچگی سیستم حمل و نقل عمومی موتوروی	G02-S02
							۹۹,۳۰۰,۰۰۰,۰۰۰	حمل و نقل و ترافیک	سیاست اجرایی	توسعه کمی و کیفی ناوگان، تسهیلات و سیستم‌های حمل و نقل اتوبوس (تندرو و معمولی) و مینی‌بوس	G02-S02-P01
							۹۰,۰۰۰,۰۰۰,۰۰۰	حمل و نقل و ترافیک	طرح	تامین ناوگان جدید اتوبوسرانی (معمولی و تندرو) و مینی‌بوسرانی	G02-S02-P01-A01
درصد	۱۰۰,۰۰۰	۱۰۰,۰۰۰			$a/b * 100$			حمل و نقل و ترافیک	شاخص	تامین ناوگان جدید اتوبوسرانی (معمولی و تندرو)	G02-S02-P01-A01-I01
تعداد							۹۰,۰۰۰,۰۰۰,۰۰۰	حمل و نقل و ترافیک	اطلاعات پایه	تعداد اتوبوس‌های (معمولی و تندرو) جدید خریداری و ملحق شده به ناوگان	G02-S02-P01-A01-I01
تعداد								حمل و نقل و ترافیک	اطلاعات پایه	تعداد اتوبوس‌های برنامه‌ریزی شده جهت الحاق به ناوگان حمل و نقل عمومی	G02-S02-P01-A01-I01
							۰	حمل و نقل و ترافیک	طرح	جایگزینی ناوگان فرسوده اتوبوسرانی و مینی‌بوسرانی	G02-S02-P01-A02

واحد / نوع / عملیات	سال ۱۴۰۰	سال ۹۶	فرمول محاسبه وضعیت مطلوب در وضعیت مطلوب در ۱۴۰۰ سال	وضعیت موجود (در صورت وجود نامار)	معادل زمانی مورد نیاز جهت پوشش شکاف	منوی اصلی	دسته	موضوع	کدینگ
سال	۵,۰۰		a/b			حمل و نقل و ترافیک	شاخص	افزایش میانگین عمر ناوگان اتوبوسرانی	G02-S02-P01-A02-I01
سال						حمل و نقل و ترافیک	اطلاعات پایه	مجموع عمر ناوگان اتوبوسرانی	G02-S02-P01-A02-I01
تعداد						حمل و نقل و ترافیک	اطلاعات پایه	تعداد ناوگان اتوبوسرانی	G02-S02-P01-A02-I01
					•	حمل و نقل و ترافیک	طرح	توسعه شبکه تخت پوشش اتوبوسرانی و مینی بوسرانی	G02-S02-P01-A03
درصد	۲۵,۰۰	۲۲,۰۰	$a/b * 100$			حمل و نقل و ترافیک	شاخص	سهم ناوگان اتوبوس از سفرهای شهری	G02-S02-P01-A03-I01
تعداد						حمل و نقل و ترافیک	اطلاعات پایه	تعداد سفرهای شهری با اتوبوس	G02-S02-P01-A03-I01
تعداد						حمل و نقل و ترافیک	اطلاعات پایه	تعداد کل سفرهای شهری	G02-S02-P01-A03-I01
کیلومتر بر ساعت	۳۵,۰۰	۲۵,۰۰	a			حمل و نقل و ترافیک	شاخص	رشد متوسط سرعت عملیات جابه‌جایی و حمل و نقل ناوگان اتوبوسرانی	G02-S02-P01-A03-I02
کیلومتر بر ساعت						حمل و نقل و ترافیک	اطلاعات پایه	متوسط سرعت عملیاتی جابه‌جایی حمل و نقل اتوبوس در سال پایه (کیلومتر بر ساعت)	G02-S02-P01-A03-I02
کیلومتر بر ساعت	۴۰,۰۰	۳۵,۰۰	a			حمل و نقل و ترافیک	شاخص	رشد متوسط سرعت عملیات جابه‌جایی و حمل و نقل ناوگان مینی بوسرانی	G02-S02-P01-A03-I03
کیلومتر بر ساعت						حمل و نقل و ترافیک	اطلاعات پایه	متوسط سرعت عملیاتی جابه‌جایی حمل و نقل مینی بوس در سال پایه (کیلومتر بر ساعت)	G02-S02-P01-A03-I03

عملیات / نوع / واحد	سال ۱۴۰۰	سال ۹۶	وضعیت مطلوب در وضعیت مطلوب در ۹۶ سال	فرمول محاسبه وضعیت مطلوب در وضعیت مطلوب در ۹۶ سال	وضعیت موجود (در صورت وجود نامار)	جهت پوشش شکاف	معادل رزالی مورد نیاز	منوی اصلی	دسته	موضوع	کدیگ
درصد	۱۰۰,۰۰۰	۸۰,۰۰۰		$a/b*100$				حمل و نقل و ترافیک	شاخص	توسعه خطوط اتوبوسرانی	G02-S02-P01-A03-I04
تعداد								حمل و نقل و ترافیک	اطلاعات پایه	تعداد خطوط اتوبوسرانی	G02-S02-P01-A03-I04
تعداد								حمل و نقل و ترافیک	اطلاعات پایه	تعداد خطوط اتوبوسرانی مورد نیاز	G02-S02-P01-A03-I04
مترطول				a				حمل و نقل و ترافیک	شاخص	افزایش طول مسیر خطوط اتوبوسرانی	G02-S02-P01-A03-I05
مترطول								حمل و نقل و ترافیک	اطلاعات پایه	طول مسیر خطوط اتوبوسرانی	G02-S02-P01-A03-I05
درصد				$a/b*100$				حمل و نقل و ترافیک	شاخص	توسعه خطوط مینی بوسرانی	G02-S02-P01-A03-I06
تعداد								حمل و نقل و ترافیک	اطلاعات پایه	تعداد خطوط مینی بوسرانی	G02-S02-P01-A03-I06
تعداد								حمل و نقل و ترافیک	اطلاعات پایه	تعداد خطوط مینی بوسرانی مورد نیاز	G02-S02-P01-A03-I06
مترطول				a				حمل و نقل و ترافیک	شاخص	افزایش طول مسیر خطوط اتوبوسرانی	G02-S02-P01-A03-I07
مترطول								حمل و نقل و ترافیک	اطلاعات پایه	طول مسیر خطوط مینی بوسرانی	G02-S02-P01-A03-I07
درصد	۱۰۰,۰۰۰	۵۰,۰۰۰		$a/b*100$				حمل و نقل و ترافیک	شاخص	نسبت تعداد کل ناوگان بخش خصوصی اتوبوسرانی به کل ناوگان اتوبوسرانی	G02-S02-P01-A03-I08
تعداد								حمل و نقل و ترافیک	اطلاعات پایه	تعداد اتوبوس با مالکیت بخش خصوصی در ناوگان اتوبوسرانی	G02-S02-P01-A03-I08

نوع / واحد عملیات	سال ۱۴۰۰	سال ۹۶	وضعیت مطلوب در وضعیت مطلوب در ۹۶ سال	فرمول محاسبه وضعیت مطلوب	شاخص	وضعیت موجود (در صورت وجود نامار)	معادل ریالی مورد نیاز جهت پوشش شکاف	منوی اصلی	دسته	موضوع	کدینگ
تعداد								حمل و نقل و ترافیک	اطلاعات پایه	تعداد کل اتوبوس‌های فعال در ناوگان اتوبوسرانی	G02-S02-P01-A03-I08
دقیقه	۵,۰۰۰	۱۲,۰۰۰		a				حمل و نقل و ترافیک	شاخص	انتظار مسافران در ایستگاه‌های اتوبوس	G02-S02-P01-A03-I09
دقیقه								حمل و نقل و ترافیک	اطلاعات پایه	میانگین زمان انتظار مسافران در ایستگاه‌های اتوبوس (دقیقه)	G02-S02-P01-A03-I09
دقیقه	۳,۰۰۰	۷,۰۰۰		a/b				حمل و نقل و ترافیک	شاخص	انتظار مسافران در ایستگاه‌های اتوبوس تندرو	G02-S02-P01-A03-I10
دقیقه								حمل و نقل و ترافیک	اطلاعات پایه	زمان انتظار مسافران در ایستگاه‌های اتوبوس تندرو (دقیقه)	G02-S02-P01-A03-I10
تعداد								حمل و نقل و ترافیک	اطلاعات پایه	تعداد کل مسافر	G02-S02-P01-A03-I10
درصد	۱۰۰,۰۰۰	۷۰,۰۰۰		$a/b * 100$				حمل و نقل و ترافیک	شاخص	نسبت تعداد مسافر اتوبوس به فضای نشسته ارائه شده	G02-S02-P01-A03-I11
تعداد								حمل و نقل و ترافیک	اطلاعات پایه	مجموع تعداد مسافر اتوبوس	G02-S02-P01-A03-I11
تعداد								حمل و نقل و ترافیک	اطلاعات پایه	مجموع تعداد صندلی اتوبوس	G02-S02-P01-A03-I11
دقیقه	۲۰,۰۰۰	۱۵,۰۰۰		a				حمل و نقل و ترافیک	شاخص	طول زمان سفر با وسایل حمل و نقل عمومی درون شهری	G02-S02-P01-A03-I12
دقیقه								حمل و نقل و ترافیک	اطلاعات پایه	متوسط زمان سفر با وسایل حمل و نقل عمومی درون شهری	G02-S02-P01-A03-I12
دقیقه	۲,۰۰۰	۲,۵۰۰		a				حمل و نقل و ترافیک	شاخص	سرعت حرکت ناوگان اتوبوس در سفرهای درون شهری	G02-S02-P01-A03-I13

واحد عملیات	نوع / واحد عملیات	سال ۱۴۰۰	سال ۹۶	وضعیت مطلوب در وضعیت مطلوب در ۱۴۰۰ سال	وضعیت محاسبه وضعیت مطلوب در ۹۶ سال	فرمول محاسبه وضعیت مطلوب در ۹۶ سال	وضعیت موجود (در صورت وجود نامار)	معادل ریالی مورد نیاز جهت پوشش شکاف	منوی اصلی	دسته	موضوع	کدینگ
دقیقه									حامل و نقل و ترافیک	اطلاعات پایه	متوسط زمان طی یک کیلومتر توسط در حمل و نقل عمومی (اتوبوس) - دقیقه	G02-S02-P01-A03-I13
								۲,۳۰۰,۰۰۰,۰۰۰	حامل و نقل و ترافیک	طرح	توسعه، تجهیز و بهسازی ایستگاه‌ها و پایانه‌های اتوبوسرانی و مینی بوسرانی درون شهری	G02-S02-P01-A04
تعداد	۸,۰۰۰	۱,۰۰۰				a			حامل و نقل و ترافیک	شاخص	توسعه پایانه‌های اتوبوس درون شهری	G02-S02-P01-A04-I01
تعداد	۸,۰۰۰	۱,۰۰۰					۱,۰۰۰,۰۰۰,۰۰۰		حامل و نقل و ترافیک	اطلاعات پایه	تعداد پایانه‌های اتوبوس درون شهری جدیدالاحداث	G02-S02-P01-A04-I01
تعداد	۵,۰۰۰	۱,۰۰۰				a			حامل و نقل و ترافیک	شاخص	توسعه پایانه‌های مینی بوس درون شهری	G02-S02-P01-A04-I02
تعداد	۵,۰۰۰	۱,۰۰۰					۳۰۰,۰۰۰,۰۰۰		حامل و نقل و ترافیک	اطلاعات پایه	تعداد پایانه‌های مینی بوس درون شهری	G02-S02-P01-A04-I02
درصد	۱۰۰,۰۰۰	۵۰,۰۰۰				$a/b*100$			حامل و نقل و ترافیک	شاخص	تجهیز ایستگاه‌های اتوبوس درون شهری براساس استاندارد	G02-S02-P01-A04-I03
تعداد							۵۰۰,۰۰۰,۰۰۰		حامل و نقل و ترافیک	اطلاعات پایه	تعداد ایستگاه‌های اتوبوس درون شهری تجهیز شده براساس استاندارد	G02-S02-P01-A04-I03
تعداد									حامل و نقل و ترافیک	اطلاعات پایه	تعداد کل ایستگاه‌های اتوبوس درون شهری	G02-S02-P01-A04-I03
تعداد									حامل و نقل و ترافیک	شاخص	افزایش تعداد ایستگاه‌های اتوبوس VIP درون شهری	G02-S02-P01-A04-I04
تعداد							۵۰۰,۰۰۰,۰۰۰		حامل و نقل و ترافیک	اطلاعات پایه	تعداد ایستگاه‌های اتوبوس VIP درون شهری	G02-S02-P01-A04-I04

واحد / نوع / عملیات	سال ۱۴۰۰	سال ۹۶	فرمول محاسبه وضعیت مطلوب در وضعیت مطلوب در سال ۹۶	وضعیت موجود (در صورت وجود نام)	معیار زمانی مورد نیاز جهت پوشش شکاف	منوی اصلی	دسته	موضوع	کدینگ
					۱,۰۰۰,۰۰۰,۰۰۰	حمل و نقل و ترافیک	طرح	توسعه، تجهیز و بهسازی توقفگاه‌ها و تعمیرگاه‌های اتوبوس‌ها و مینی‌بوس‌های درون شهری	G02-S02-P01-A05
درصد	۱۰۰,۰۰۰	۲۰,۰۰۰	$a/b*100$			حمل و نقل و ترافیک	شاخص	توسعه توقفگاه‌ها و تعمیرگاه‌های اتوبوس و مینی‌بوس درون شهری	G02-S02-P01-A05-I01
مترمربع					۱,۰۰۰,۰۰۰,۰۰۰	حمل و نقل و ترافیک	اطلاعات پایه	سطح توقفگاه‌ها و تعمیرگاه‌های اتوبوس و مینی‌بوس درون شهری	G02-S02-P01-A05-I01
مترمربع						حمل و نقل و ترافیک	اطلاعات پایه	سطح توقفگاه‌ها و تعمیرگاه‌های اتوبوس و مینی‌بوس درون شهری مورد نیاز	G02-S02-P01-A05-I01
درصد	۱۰۰,۰۰۰	۳۰,۰۰۰	$a/b*100$		۶,۰۰۰,۰۰۰,۰۰۰	حمل و نقل و ترافیک	طرح	ایجاد و توسعه خطوط ویژه (انحصاری) تردد اتوبوس	G02-S02-P01-A06
مترطول						حمل و نقل و ترافیک	شاخص	میزان رشد خطوط ویژه (انحصاری) تردد اتوبوس	G02-S02-P01-A06-I01
مترطول					۱,۰۰۰,۰۰۰,۰۰۰	حمل و نقل و ترافیک	اطلاعات پایه	طول خطوط ویژه (انحصاری) موجود تردد اتوبوس	G02-S02-P01-A06-I01
مترطول						حمل و نقل و ترافیک	اطلاعات پایه	طول خطوط ویژه (انحصاری) تردد اتوبوس برنامه‌ریزی شده	G02-S02-P01-A06-I01
کیلومتر بر ساعت	۳۵,۰۰۰	۳۰,۰۰۰	a			حمل و نقل و ترافیک	شاخص	رشد متوسط سرعت عملیاتی جابه‌جایی حمل و نقل اتوبوس در خطوط (انحصاری) تردد اتوبوس	G02-S02-P01-A06-I02
کیلومتر بر ساعت						حمل و نقل و ترافیک	اطلاعات پایه	متوسط سرعت عملیاتی جابه‌جایی حمل و نقل اتوبوس در خطوط (انحصاری) تردد اتوبوس در سال پایه	G02-S02-P01-A06-I02
درصد	۱۰۰,۰۰۰	۳۰,۰۰۰	$a/b*100$			حمل و نقل و ترافیک	شاخص	رشد سطح پوشش خطوط اتوبوس تندرو (BRT)	G02-S02-P01-A06-I03

عملیات / نوع / واحد	سال ۱۴۰۰	سال ۹۶	وضعیت مطلوب در وضعیت مطلوب در ۱۴۰۰ سال	فرمول محاسبه وضعیت مطلوب در وضعیت مطلوب در ۹۶ سال	وضعیت موجود (در صورت وجود نامار)	معیار زمانی مورد نیاز جهت پوشش شکاف	منوی اصلی	دسته	موضوع	کدیگ
تعداد							حمل و نقل و ترافیک	اطلاعات پایه	تعداد خطوط بهره‌برداری شده اتوبوسرانی تندرو BRT	G02-S02-P01-A06-I03
تعداد							حمل و نقل و ترافیک	اطلاعات پایه	تعداد خطوط برنامه‌ریزی شده اتوبوسرانی تندرو BRT	G02-S02-P01-A06-I03
درصد	۱۰۰,۰۰۰	۷۰,۰۰۰		$a/b * 100$			حمل و نقل و ترافیک	شاخص	افزایش تعداد ایستگاه‌های موجود در مسیر خطوط اتوبوس‌های تندرو	G02-S02-P01-A06-I04
تعداد			۱,۰۰۰,۰۰۰,۰۰۰				حمل و نقل و ترافیک	اطلاعات پایه	تعداد ایستگاه موجود در مسیر خطوط اتوبوس‌های تندرو	G02-S02-P01-A06-I04
تعداد							حمل و نقل و ترافیک	اطلاعات پایه	تعداد ایستگاه برنامه‌ریزی شده در مسیر خطوط اتوبوس‌های تندرو	G02-S02-P01-A06-I04
درصد	۱۰۰,۰۰۰	۳۰,۰۰۰		$a/b * 100$			حمل و نقل و ترافیک	شاخص	توسعه طول خطوط اتوبوسرانی تندرو	G02-S02-P01-A06-I05
متر طول			۴,۰۰۰,۰۰۰,۰۰۰				حمل و نقل و ترافیک	اطلاعات پایه	طول خطوط اتوبوسرانی تندرو احداث شده	G02-S02-P01-A06-I05
متر طول							حمل و نقل و ترافیک	اطلاعات پایه	طول خطوط اتوبوسرانی تندرو برنامه‌ریزی شده	G02-S02-P01-A06-I05
درصد	۷۰,۰۰۰	۴۰,۰۰۰		$a/b * 100$			حمل و نقل و ترافیک	شاخص	میزان استفاده از خطوط BRT نسبت به خطوط معمولی	G02-S02-P01-A06-I06
نفر							حمل و نقل و ترافیک	اطلاعات پایه	تعداد مسافر جابه‌جا شده با خطوط BRT	G02-S02-P01-A06-I06
نفر							حمل و نقل و ترافیک	اطلاعات پایه	تعداد مسافر جابه‌جا شده با کل ناوگان اتوبوسرانی	G02-S02-P01-A06-I06
			۱,۰۰۰,۰۰۰,۰۰۰				حمل و نقل و ترافیک	سیاست اجرایی	توسعه کمی و کیفی ناوگان، تسهیلات و سیستم‌های حمل و نقل تاکسیرانی	G02-S02-P02

عملیات / نوع / واحد	سال ۱۴۰۰	سال ۹۶	وضعیت مطلوب در وضعیت مطلوب در ۹۶ سال	فرمول محاسبه وضعیت مطلوب و شاخص	وضعیت موجود (در صورت وجود آمار)	معیار زمانی مورد نیاز جهت پوشش شکاف	منوی اصلی	دسته	موضوع	کدینگ
درصد	۲۵,۰۰۰	۲۰,۰۰۰		$a/b*100$		۰	حمل و نقل و ترافیک	طرح	تأمین ناوگان جدید تاکسیرانی	G02-S02-P02-A01
تعداد							حمل و نقل و ترافیک	شاخص	سهم جابه‌جایی با تاکسی براساس برنامه	G02-S02-P02-A01-I01
تعداد							حمل و نقل و ترافیک	اطلاعات پایه	تعداد سفر شهری انجام شده با تاکسی (شهری و آژانس‌ها)	G02-S02-P02-A01-I01
تعداد							حمل و نقل و ترافیک	اطلاعات پایه	تعداد کل سفرهای شهری	G02-S02-P02-A01-I01
تعداد به نفر	۰,۰۰۰	۰,۰۰۰		a/b			حمل و نقل و ترافیک	شاخص	سرانه ناوگان تاکسیرانی	G02-S02-P02-A01-I02
تعداد	۰,۰۰۰	۰,۰۰۰					حمل و نقل و ترافیک	اطلاعات پایه	تعداد تاکسی فعال در ناوگان حمل و نقل درون شهری	G02-S02-P02-A01-I02
نفر							برنامه ریزی	اطلاعات پایه	جمعیت شهر قم	G02-S02-P02-A01-I02
درصد	۱۰۰,۰۰۰	۷۰,۰۰۰		$a/b*100$			حمل و نقل و ترافیک	شاخص	توسعه کمی خطوط تاکسی	G02-S02-P02-A01-I03
تعداد							حمل و نقل و ترافیک	اطلاعات پایه	تعداد خطوط تاکسی موجود	G02-S02-P02-A01-I03
تعداد							حمل و نقل و ترافیک	اطلاعات پایه	تعداد خطوط تاکسی برنامه‌ریزی شده	G02-S02-P02-A01-I03
کیلومتر				a			حمل و نقل و ترافیک	شاخص	توسعه مسیر خطوط تاکسی	G02-S02-P02-A01-I04
کیلومتر							حمل و نقل و ترافیک	اطلاعات پایه	طول مسیر خطوط تاکسی موجود	G02-S02-P02-A01-I04

واحد عملیات / نوع / عملیات	سال ۱۴۰۰	سال ۹۶	فرمول محاسبه وضعیت مطلوب در وضعیت مطلوب در سال ۹۶	وضعیت موجود (در صورت وجود نامار)	معادل زمانی مورد نیاز جهت پوشش شکاف	منوی اصلی	دسته	موضوع	کدینگ
					۰	حمل و نقل و ترافیک	طرح	نوسازی ناوگان فرسوده تاکسیرانی	G02-S02-P02-A02
سال	۵,۰۰۰		a/b			حمل و نقل و ترافیک	شاخص	میانگین عمر ناوگان تاکسیرانی	G02-S02-P02-A02-I01
سال						حمل و نقل و ترافیک	اطلاعات پایه	مجموع عمر ناوگان تاکسیرانی	G02-S02-P02-A02-I01
تعداد						حمل و نقل و ترافیک	اطلاعات پایه	تعداد ناوگان تاکسیرانی	G02-S02-P02-A02-I01
					۱,۰۰۰,۰۰۰,۰۰۰	حمل و نقل و ترافیک	طرح	توسعه و تجهیز ایستگاه‌های تاکسیرانی	G02-S02-P02-A03
درصد	۱۰۰,۰۰۰	۷۰,۰۰۰	a/b*100			حمل و نقل و ترافیک	شاخص	توسعه ایستگاه‌های تاکسی در شهر	G02-S02-P02-A03-I01
تعداد						حمل و نقل و ترافیک	اطلاعات پایه	تعداد ایستگاه‌های تاکسی در شهر	G02-S02-P02-A03-I01
تعداد						حمل و نقل و ترافیک	اطلاعات پایه	تعداد ایستگاه‌های تاکسی مورد نیاز	G02-S02-P02-A03-I01
درصد	۱۰۰,۰۰۰	۴۰,۰۰۰	a/b*100			حمل و نقل و ترافیک	شاخص	توسعه پایانه‌های تاکسیرانی در شهر	G02-S02-P02-A03-I02
مترمربع					۱,۰۰۰,۰۰۰,۰۰۰	حمل و نقل و ترافیک	اطلاعات پایه	مساحت پایانه‌های تاکسی در شهر (مساحت)	G02-S02-P02-A03-I02
مترمربع						حمل و نقل و ترافیک	اطلاعات پایه	مساحت پایانه‌های تاکسی مورد نیاز در شهر (مساحت)	G02-S02-P02-A03-I02
					۲,۵۰۰,۰۰۰,۰۰۰	حمل و نقل و ترافیک	سیاست اجرایی	توسعه کمی و کیفی ناوگان، تسهیلات و سیستم‌های حمل و نقل مسافر برون شهری و بار	G02-S02-P03

عملیات / نوع / واحد	سال ۱۴۰۰	سال ۹۶	وضعیت مطلوب در وضعیت مطلوب در ۱۴۰۰ سال	فرمول محاسبه وضعیت مطلوب در وضعیت مطلوب در ۹۶ سال	وضعیت موجود (در صورت وجود نامار)	معادل ریالی مورد نیاز جهت پوشش شکاف	منوی اصلی	دسته	موضوع	کدینگ
						۲,۵۰۰,۰۰۰,۰۰۰	حمل و نقل و ترافیک	طرح	توسعه، تجهیز و بهسازی پایانه‌های مسافری برون شهری	G02-S02-P03-A01
درصد	۱۰۰,۰۰۰	۱۰۰,۰۰۰		$a/b * 100$			حمل و نقل و ترافیک	شاخص	سهم پایانه‌های مسافری از سفرهای برون شهری	G02-S02-P03-A01-I01
تعداد							حمل و نقل و ترافیک	اطلاعات پایه	تعداد سفرهای انجام شده از طریق پایانه‌های مسافری برون شهری	G02-S02-P03-A01-I01
تعداد							حمل و نقل و ترافیک	اطلاعات پایه	تعداد کل سفرهای برون شهری	G02-S02-P03-A01-I01
مترمربع به نفر				a/b			حمل و نقل و ترافیک	شاخص	سرانه پایانه‌های مسافری برون شهری	G02-S02-P03-A01-I02
مترمربع						۲,۰۰۰,۰۰۰,۰۰۰	حمل و نقل و ترافیک	اطلاعات پایه	مساحت پایانه‌های مسافری فعال در اختیار شهرداری	G02-S02-P03-A01-I02
نفر							برنامه ریزی	اطلاعات پایه	جمعیت شهر قم	G02-S02-P03-A01-I02
درصد	۱۰۰,۰۰۰	۵۰,۰۰۰		$a/b * 100$			حمل و نقل و ترافیک	شاخص	ساماندهی پایانه‌های برون شهری	G02-S02-P03-A01-I03
مترمربع						۵۰۰,۰۰۰,۰۰۰	حمل و نقل و ترافیک	اطلاعات پایه	سطح پایانه‌های مسافری برون شهری ساماندهی شده مطابق با استانداردها	G02-S02-P03-A01-I03
مترمربع							حمل و نقل و ترافیک	اطلاعات پایه	سطح پایانه‌های مسافری برون شهری در حال بهره برداری	G02-S02-P03-A01-I03
						۰	حمل و نقل و ترافیک	طرح	توسعه، تجهیز و بهسازی ایستگاه‌های تخلیه و حمل بار درون شهری	G02-S02-P03-A02
درصد	۷۰,۰۰۰	۴۰,۰۰۰		$a/b * 100$			حمل و نقل و ترافیک	شاخص	توسعه ایستگاه‌های تخلیه و حمل بار برون شهری	G02-S02-P03-A02-I01

انواع / واحد عملیات	سال ۱۴۰۰	سال ۹۶	محدوده و وضعیت محاسبه و وضعیت مطلوب در وضعیت مطلوب در ۱۴۰۰ سال	فرمول شاخص	وضعیت موجود (در صورت وجود نام)	معادل ریالی مورد نیاز جهت پوشش شکاف	منوی اصلی	دسته	موضوع	کدینگ
مترمربع							حمل و نقل و ترافیک	اطلاعات پایه	مساحت ایستگاه‌های تخلیه و حمل بار برون شهری در حال بهره‌برداری	G02-S02-P03-A02-I01
مترمربع							حمل و نقل و ترافیک	اطلاعات پایه	مساحت ایستگاه‌های تخلیه و حمل بار برون شهری برنامه‌ریزی شده	G02-S02-P03-A02-I01
درصد	۱۰۰,۰۰۰	۳۰,۰۰۰		$a/b*100$			حمل و نقل و ترافیک	شاخص	توسعه انبارهای پایانه‌ها	G02-S02-P03-A02-I02
مترمربع							حمل و نقل و ترافیک	اطلاعات پایه	مساحت انبار در پایانه‌ها	G02-S02-P03-A02-I02
مترمربع							حمل و نقل و ترافیک	اطلاعات پایه	مساحت انبارهای مورد نیاز در پایانه‌ها	G02-S02-P03-A02-I02
						۳,۰۰۰,۰۰۰,۰۰۰	حمل و نقل و ترافیک	سیاست اجرایی	بهبود و ارتقای سیستم‌های کنترل و نظارت بر حمل و نقل عمومی	G02-S02-P04
						۳,۰۰۰,۰۰۰,۰۰۰	حمل و نقل و ترافیک	طرح	تجهیز ناوگان حمل و نقل عمومی به سامانه‌های نظارتی	G02-S02-P04-A01
درصد	۱۰۰,۰۰۰	۵۰,۰۰۰		$a/b*100$			حمل و نقل و ترافیک	شاخص	میزان نظارت هوشمند بر ناوگان تاکسیرانی	G02-S02-P04-A01-I01
تعداد							حمل و نقل و ترافیک	اطلاعات پایه	تعداد تاکسی‌هایی که تحت پوشش سیستم مکانمند نظارتی می‌باشند	G02-S02-P04-A01-I01
تعداد							حمل و نقل و ترافیک	اطلاعات پایه	تعداد کل تاکسی‌های فعال موجود در ناوگان	G02-S02-P04-A01-I01
درصد	۱۰۰,۰۰۰	۵۰,۰۰۰		$a/b*100$			حمل و نقل و ترافیک	شاخص	نظارت هوشمند بر ناوگان اتوبوسرانی	G02-S02-P04-A01-I02
تعداد						۳,۰۰۰,۰۰۰,۰۰۰	حمل و نقل و ترافیک	اطلاعات پایه	تعداد اتوبوس‌های تجهیز شده به سامانه نظارتی مکانمند	G02-S02-P04-A01-I02

واحد / نوع / عملیات	سال ۱۴۰۰	سال ۹۶	وضعیت مطلوب در وضعیت مطلوب در ۱۴۰۰ سال	فرمول محاسبه وضعیت مطلوب در ۱۴۰۰ سال	وضعیت موجود (در صورت وجود)	جهت پوشش شکاف	معادل ریالی مورد نیاز	منوی اصلی	دسته	موضوع	کدیگ
تعداد								حمل و نقل و ترافیک	اطلاعات پایه	تعداد کل اتوبوس‌ها	G02-S02-P04-A01-I02
								حمل و نقل و ترافیک	طرح	ساماندهی حمل و نقل مسافرو بار توسط وسایل نقلیه شخصی و موتورسیکلت	G02-S02-P04-A02
درصد	۵,۰۰	۶		$a/b*100$				حمل و نقل و ترافیک	شاخص	سهم سفرهای صورت گرفته با موتورسیکلت	G02-S02-P04-A02-I01
تعداد								حمل و نقل و ترافیک	اطلاعات پایه	تعداد سفرهای صورت گرفته با موتورسیکلت	G02-S02-P04-A02-I01
تعداد								حمل و نقل و ترافیک	اطلاعات پایه	تعداد کل سفرها	G02-S02-P04-A02-I01
درصد	۳۰,۰۰	۵۰,۰۰		$a/b*100$				حمل و نقل و ترافیک	شاخص	سهم سفرهای صورت گرفته با وسایل نقلیه شخصی	G02-S02-P04-A02-I02
تعداد								حمل و نقل و ترافیک	اطلاعات پایه	تعداد سفرهای صورت گرفته با وسایل نقلیه شخصی	G02-S02-P04-A02-I02
تعداد								حمل و نقل و ترافیک	اطلاعات پایه	تعداد کل سفرها	G02-S02-P04-A02-I02
درصد	۱۰۰,۰۰	۱۰۰,۰۰		$a/b*100$				حمل و نقل و ترافیک	شاخص	نسبت رانندگان تاکسی تحت پوشش بیمه تأمین اجتماعی	G02-S02-P04-A02-I03
تعداد								حمل و نقل و ترافیک	اطلاعات پایه	تعداد رانندگان تاکسی تحت پوشش بیمه تأمین اجتماعی	G02-S02-P04-A02-I03
تعداد								حمل و نقل و ترافیک	اطلاعات پایه	تعداد کل رانندگان تاکسی	G02-S02-P04-A02-I03
تعداد								حمل و نقل و ترافیک	شاخص	توسعه ظرفیت مراکز پیک موتوری ساماندهی شده	G02-S02-P04-A02-I04

عملیات / نوع / واحد	سال ۱۴۰۰	سال ۹۶	وضعیت مطلوب در وضعیت مطلوب در ۱۴۰۰ سال	فرمول محاسبه وضعیت مطلوب و شاخص	وضعیت موجود (در صورت وجود نامار)	معیار زمانی مورد نیاز جهت پوشش شکاف	منوی اصلی	دسته	موضوع	کدیگ
تعداد							حمل و نقل و ترافیک	اطلاعات پایه	ظرفیت مراکز بزرگ موتورسی (تعداد موتور) ساماندهی شده	G02-S02-P04-A02-I04
تعداد			a				حمل و نقل و ترافیک	شاخص	توسعه کمی وانت های کدگذاری شده حمل بار (ساماندهی شده)	G02-S02-P04-A02-I05
تعداد							حمل و نقل و ترافیک	اطلاعات پایه	تعداد وانت های کدگذاری شده حمل بار (ساماندهی شده)	G02-S02-P04-A02-I05
							حمل و نقل و ترافیک	طرح	یجاد ساختار مدیریت متمرکز کنترل و نظارت بر حمل و نقل عمومی	G02-S02-P04-A03
درصد	۸۰,۰۰۰	۳۰,۰۰۰		$a/b*100$			حمل و نقل و ترافیک	شاخص	مدیریت یکپارچه حمل و نقل عمومی	G02-S02-P04-A03-I01
تعداد							حمل و نقل و ترافیک	اطلاعات پایه	تعداد ناوگان حمل و نقل عمومی تحت مدیریت متمرکز	G02-S02-P04-A03-I01
تعداد							حمل و نقل و ترافیک	اطلاعات پایه	تعداد کل ناوگان حمل و نقل عمومی	G02-S02-P04-A03-I01
						۵۰۰,۰۰۰,۰۰۰	حمل و نقل و ترافیک	سیاست اجرایی	یکپارچه سازی سیستم های حمل و نقل مسافر	G02-S02-P05
							حمل و نقل و ترافیک	طرح	مطالعات یکپارچه سازی حمل و نقل عمومی (موتوری و ریلی) (محلله تا مقصد)	G02-S02-P05-A01
درصد	۱۰۰,۰۰۰	۴۰,۰۰۰		a			حمل و نقل و ترافیک	شاخص	به روز رسانی مطالعات یکپارچه سازی حمل و نقل عمومی (موتوری و ریلی) (محلله تا مقصد)	G02-S02-P05-A01-I01
درصد							حمل و نقل و ترافیک	اطلاعات پایه	درصد به روز رسانی پروژه مطالعات یکپارچه سازی حمل و نقل عمومی (موتوری و ریلی) (محلله تا مقصد)	G02-S02-P05-A01-I01

واحد / نوع / عملیات	سال ۱۴۰۰	سال ۹۶	محدوده و وضعیت محاسبه و وضعیت مطلوب در وضعیت مطلوب در سال ۱۴۰۰	فرمول شاخص	وضعیت موجود (در صورت وجود نامار)	معیار زمانی مورد نیاز جهت پوشش شکاف	منوی اصلی	دسته	موضوع	کدینگ
						۵۰۰,۰۰۰,۰۰۰	حمل و نقل و ترافیک	طرح	ساماندهی و تسهیل عبور و مرور و گسترش شبکه حمل و نقل عمومی در بافت‌های قدیمی و فرسوده	G02-S02-P05-A02
درصد	۱۰۰,۰۰۰	۳۰,۰۰۰		$a/b*100$			حمل و نقل و ترافیک	شاخص	ساماندهی و گسترش طول خطوط اتوبوسرانی (عادی و تندور) در بافت‌های قدیمی و فرسوده	G02-S02-P05-A02-I01
متر طول						۵۰۰,۰۰۰,۰۰۰	حمل و نقل و ترافیک	اطلاعات پایه	طول خطوط اتوبوسرانی (عادی و تندور) در بافت‌های فرسوده (طول خطوط)	G02-S02-P05-A02-I01
متر طول							حمل و نقل و ترافیک	اطلاعات پایه	طول خطوط اتوبوسرانی (عادی و تندور) مورد نیاز در بافت‌های فرسوده (طول خطوط)	G02-S02-P05-A02-I01
درصد	۱۰۰,۰۰۰	۳۰,۰۰۰		$a/b*100$			حمل و نقل و ترافیک	شاخص	ساماندهی و توسعه ایستگاه اتوبوس (عادی و تندور) در بافت‌های قدیمی و فرسوده	G02-S02-P05-A02-I02
تعداد							حمل و نقل و ترافیک	اطلاعات پایه	تعداد ایستگاه اتوبوس (عادی و تندور) در بافت فرسوده	G02-S02-P05-A02-I02
تعداد							حمل و نقل و ترافیک	اطلاعات پایه	تعداد ایستگاه اتوبوس (عادی و تندور) مورد نیاز در بافت فرسوده	G02-S02-P05-A02-I02
						۰	حمل و نقل و ترافیک	طرح	طراحی واحداث خطوط و مسیرهای ویژه تردد مسافری	G02-S02-P05-A03
درصد	۱۰۰,۰۰۰	۱۰۰,۰۰۰		$a/b*100$			حمل و نقل و ترافیک	شاخص	گسترش و توسعه حمل و نقل عمومی در مسیرهای ویژه تردد مسافری و زائرین از مبادی ورودی به مراکز اصلی شهر	G02-S02-P05-A03-I01

عملیات / نوع / واحد	سال ۱۴۰۰	سال ۹۶	محل محاسبه وضعیت مطلوب در وضعیت مطلوب در ۱۴۰۰ سال	وضعیت موجود (در صورت وجود نامار)	معادل زمانی مورد نیاز جهت پوشش شکاف	منوی اصلی	دسته	موضوع	کدینگ
تعداد						حمل و نقل و ترافیک	اطلاعات پایه	تعداد مسیرهای مجهز به سیستم حمل و نقل عمومی در مسیرهای ویژه ترده مسافری و زائرین از مبدا ورودی به مراکز اصلی شهر	G02-S02-P05-A03-I01
تعداد						حمل و نقل و ترافیک	اطلاعات پایه	تعداد مسیرهای ترده مسافری و زائرین از مبدا ورودی به مراکز اصلی شهر	G02-S02-P05-A03-I01
					۱,۰۷۸,۷۵۰,۰۰۰,۰۰۰	حمل و نقل و ترافیک	راهبرد	توسعه سیستم‌های حمل و نقل دوستدار محیط‌زیست	G02-S03
					۷۰۰,۰۰۰,۰۰۰,۰۰۰	حمل و نقل و ترافیک	سیاست اجرایی	تجهیز، بهسازی و توسعه خطوط قطار شهری (مترو)	G02-S03-P01
					.	حمل و نقل و ترافیک	طرح	نگهداری و احداث خطوط و تجهیزات (تأسیسات) قطار شهری	G02-S03-P01-A01
کیلومتر	۱۰,۳۰	۱۰,۳۰	a			حمل و نقل و ترافیک	شاخص	احداث تونل مکانیزه قطار شهری	G02-S03-P01-A01-I01
کیلومتر						حمل و نقل و ترافیک	اطلاعات پایه	طول تونل قطار شهری مکانیزه احداث شده (کیلومتر)	G02-S03-P01-A01-I01
کیلومتر	۴,۰۰	۴,۰۰	a			حمل و نقل و ترافیک	شاخص	احداث تونل سنتی قطار شهری	G02-S03-P01-A01-I02
کیلومتر						حمل و نقل و ترافیک	اطلاعات پایه	طول تونل قطار شهری سنتی احداث شده (کیلومتر)	G02-S03-P01-A01-I02
کیلومتر	۱۴,۸۰		a			حمل و نقل و ترافیک	شاخص	ریل‌گذاری قطار شهری	G02-S03-P01-A01-I03
کیلومتر						حمل و نقل و ترافیک	اطلاعات پایه	طول مسیر قطار شهری ریل‌گذاری شده (کیلومتر)	G02-S03-P01-A01-I03

واحد / نوع / عملیات	نوع / سال ۱۴۰۰	وضعیت مطلوب در وضعیت مطلوب در سال ۹۶	فرمول محاسبه وضعیت شاخص	وضعیت موجود (در صورت وجود نامار)	معیار زمانی مورد نیاز جهت پوشش شکاف	منوی اصلی	دسته	موضوع	کدینگ
کیلومتر	۱۴,۸۰		a			حمل و نقل و ترافیک	شاخص	تجهیز قطار شهری (تأسیسات و سیگنالیگ و...)	G02-S03-P01-A01-I04
کیلومتر						حمل و نقل و ترافیک	اطلاعات پایه	طول مسیر تجهیز شده (تأسیسات و سیگنالیگ و...)	G02-S03-P01-A01-I04
کیلومتر	۱۴,۸۰	۰,۰۰	a			حمل و نقل و ترافیک	شاخص	بهره‌برداری از خطوط قطار شهری	G02-S03-P01-A01-I05
کیلومتر						حمل و نقل و ترافیک	اطلاعات پایه	طول خطوط قطار شهری به بهره‌برداری رسیده	G02-S03-P01-A01-I05
نفر	۴۵,۰۰۰,۰۰		a			حمل و نقل و ترافیک	شاخص	گسترش ظرفیت حمل مسافر ناوگان قطار شهری در هر روز	G02-S03-P01-A01-I06
نفر						حمل و نقل و ترافیک	اطلاعات پایه	ظرفیت حمل مسافر ناوگان قطار شهری در هر روز	G02-S03-P01-A01-I06
					•	حمل و نقل و ترافیک	طرح	تجهیز و نوسازی ناوگان واگن‌های قطار شهری	G02-S03-P01-A02
رام	۲۶,۰۰۰	۴,۰۰	a			حمل و نقل و ترافیک	شاخص	خرید ناوگان واگن قطار شهری	G02-S03-P01-A02-I01
رام						حمل و نقل و ترافیک	اطلاعات پایه	تعداد رام قطار شهری خریداری شده	G02-S03-P01-A02-I01
تعداد	۱۳۰,۰۰۰	۲۰,۰۰۰	a			حمل و نقل و ترافیک	شاخص	بهره‌برداری از واگن‌های قطار شهری	G02-S03-P01-A02-I02
تعداد						حمل و نقل و ترافیک	اطلاعات پایه	تعداد واگن‌های بهره‌برداری قطار شهری	G02-S03-P01-A02-I02
					•	حمل و نقل و ترافیک	طرح	احداث، نوسازی و بهسازی ایستگاه‌های قطار شهری	G02-S03-P01-A03

واحد عملیات / نوع / عملیات	سال ۱۴۰۰	سال ۹۶	وضعیت مطلوب در وضعیت مطلوب در ۹۶ سال	فرمول محاسبه وضعیت مطلوب در وضعیت مطلوب در ۹۶ سال	وضعیت موجود (در صورت وجود نام)	معادل ریالی مورد نیاز جهت پوشش شکاف	منوی اصلی	دسته	موضوع	کدیگ
مترمربع			a				حمل و نقل و ترافیک	شاخص	احداث ایستگاه‌های قطار شهری	G02-S03-P01-A03-I01
مترمربع							حمل و نقل و ترافیک	اطلاعات پایه	مساحت ایستگاه‌های قطار شهری (مساحت)	G02-S03-P01-A03-I01
تعداد	۱۴,۰۰۰	۶,۰۰۰	a				حمل و نقل و ترافیک	شاخص	توسعه کمی ایستگاه‌های قطار شهری	G02-S03-P01-A03-I02
تعداد							حمل و نقل و ترافیک	اطلاعات پایه	تعداد ایستگاه‌های قطار شهری احداث شده	G02-S03-P01-A03-I02
تعداد	۱۴,۰۰۰	۶,۰۰۰	a				حمل و نقل و ترافیک	شاخص	بهره‌برداری از ایستگاه‌های قطار شهری	G02-S03-P01-A03-I03
تعداد							حمل و نقل و ترافیک	اطلاعات پایه	تعداد ایستگاه قطار شهری به بهره‌برداری رسیده	G02-S03-P01-A03-I03
درصد	۱۰۰,۰۰۰	۰,۰۰۰	a/b*100				حمل و نقل و ترافیک	شاخص	میزان تجهیز سکوها به تابلوهای الکترونیکی موقعیت قطارها	G02-S03-P01-A03-I04
تعداد							حمل و نقل و ترافیک	اطلاعات پایه	تعداد سکوهاى مجهز به تابلوهای الکترونیکی موقعیت قطارها	G02-S03-P01-A03-I04
تعداد							حمل و نقل و ترافیک	اطلاعات پایه	تعداد کل سکوهاى قطارها	G02-S03-P01-A03-I04
تعداد	۱۰,۰۰۰		a				حمل و نقل و ترافیک	شاخص	میزان تجهیز ایستگاه‌ها به آسانسور از محوطه خیابان تا سکو	G02-S03-P01-A03-I05
تعداد							حمل و نقل و ترافیک	اطلاعات پایه	تعداد ایستگاه‌های مجهز به آسانسور از محوطه خیابان تا سکو	G02-S03-P01-A03-I05
تعداد	۲۸,۰۰۰		a				حمل و نقل و ترافیک	شاخص	نصب و توسعه دستگاه‌های خودکار فروش بلیط	G02-S03-P01-A03-I06

واحد / نوع / عملیات	سال ۱۴۰۰	سال ۹۶	وضعیت مطلوب در وضعیت مطلوب در ۹۶ سال	فرمول محاسبه وضعیت مطلوب در ۹۶ سال	شاخص	وضعیت موجود (در صورت وجود نامار)	معادل زمانی مورد نیاز جهت پوشش شکاف	منوی اصلی	دسته	موضوع	کدینگ
تعداد								حمل و نقل و ترافیک	اطلاعات پایه	تعداد دستگاه‌های خودکار فروش بلیط	G02-S03-P01-A03-I06
								حمل و نقل و ترافیک	طرح	مدیریت و بهره‌برداری از خطوط قطار شهری	G02-S03-P01-A04
دقیقه	۲,۵۰			a				حمل و نقل و ترافیک	شاخص	زمان سر فاصله حرکت قطارها (دقیقه)	G02-S03-P01-A04-I01
دقیقه	۲,۵۰							حمل و نقل و ترافیک	اطلاعات پایه	سر فاصله حرکت قطارها (دقیقه)	G02-S03-P01-A04-I01
درصد				$a-b/b*100$				حمل و نقل و ترافیک	شاخص	رشد متوسط سرعت جابه‌جایی مترو	G02-S03-P01-A04-I02
کیلومتر بر ساعت								حمل و نقل و ترافیک	اطلاعات پایه	میزان سرعت جابه‌جایی مترو در سال جاری	G02-S03-P01-A04-I02
کیلومتر بر ساعت								حمل و نقل و ترافیک	اطلاعات پایه	میزان سرعت جابه‌جایی مترو در سال پایه	G02-S03-P01-A04-I02
درصد	۹,۰۰			$a/b*100$				حمل و نقل و ترافیک	شاخص	سهم قطار شهری از تمامی جابه‌جایی‌ها	G02-S03-P01-A04-I03
نفر								حمل و نقل و ترافیک	اطلاعات پایه	تعداد سفرهای درون‌شهری صورت گرفته با مترو	G02-S03-P01-A04-I03
نفر								حمل و نقل و ترافیک	اطلاعات پایه	تعداد کل سفرهای درون‌شهری	G02-S03-P01-A04-I03
نفر	۱۰۰,۰۰۰,۰۰			a				حمل و نقل و ترافیک	شاخص	گسترش سفرهای درون‌شهری انجام شده روزانه توسط ناوگان حمل و نقل ریلی	G02-S03-P01-A04-I04
نفر								حمل و نقل و ترافیک	اطلاعات پایه	متوسط جابه‌جایی روزانه مسافر توسط قطار شهری	G02-S03-P01-A04-I04

عملیات / نوع / واحد	سال ۱۴۰۰	سال ۹۶	وضعیت مطلوب در وضعیت مطلوب در ۹۶ سال	فرمول محاسبه وضعیت مطلوب	وضعیت موجود (در صورت وجود نامار)	معادل ریالی مورد نیاز جهت پوشش شکاف	منوی اصلی	دسته	موضوع	کدینگ
						۳۰۰,۰۰۰,۰۰۰,۰۰۰	حمل و نقل و ترافیک	سیاست اجرایی	تجهیز، بهسازی و توسعه خط منوریل	G02-S03-P02
						۰	حمل و نقل و ترافیک	طرح	نگهداری واحداث خطوط، تجهیزات و تأسیسات منوریل	G02-S03-P02-A01
کیلومتر	۱۸,۵۰	۷,۰۰		a			حمل و نقل و ترافیک	شاخص	احداث سازه و پیل منوریل	G02-S03-P02-A01-I01
کیلومتر							حمل و نقل و ترافیک	اطلاعات پایه	طول سازه و پیل منوریل احداث شده (کیلومتر)	G02-S03-P02-A01-I01
کیلومتر	۱۸,۵۰	۷,۰۰		a			حمل و نقل و ترافیک	شاخص	ریل گذاری منوریل	G02-S03-P02-A01-I02
کیلومتر							حمل و نقل و ترافیک	اطلاعات پایه	طول مسیر منوریل ریل گذاری شده (کیلومتر)	G02-S03-P02-A01-I02
کیلومتر	۱۸,۵۰	۷,۰۰		a			حمل و نقل و ترافیک	شاخص	تجهیز خطوط منوریل تأسیسات و سیگنالینگ (۰۰)	G02-S03-P02-A01-I03
کیلومتر							حمل و نقل و ترافیک	اطلاعات پایه	طول مسیر تجهیز شده (تأسیسات و سیگنالینگ (۰۰))	G02-S03-P02-A01-I03
کیلومتر	۱۸,۵۰	۷,۰۰		a			حمل و نقل و ترافیک	شاخص	بهره برداری از منوریل	G02-S03-P02-A01-I04
کیلومتر							حمل و نقل و ترافیک	اطلاعات پایه	طول خطوط به بهره برداری رسیده منوریل	G02-S03-P02-A01-I04
نفر	۳۰,۰۰۰,۰۰۰	۳,۰۰۰,۰۰۰		a			حمل و نقل و ترافیک	شاخص	گسترش ظرفیت حمل مسافر ناوگان منوریل در هر ساعت	G02-S03-P02-A01-I05
نفر							حمل و نقل و ترافیک	اطلاعات پایه	ظرفیت حمل مسافر ناوگان منوریل در هر روز	G02-S03-P02-A01-I05

عملیات / نوع / واحد	سال ۱۴۰۰	سال ۹۶	وضعیت مطلوب در وضعیت مطلوب در ۹۶ سال	محدوده و وضعیت موجود (در صورت وجود نام)	معادل زمانی مورد نیاز جهت پوشش شکاف	منوی اصلی	دسته	موضوع	کدینگ
تعداد	۲۰,۰۰۰	۱۰,۰۰۰	a		•	حمل و نقل و ترافیک	طرح	تجهیز و نوسازی ناوگان منوریل	G02-S03-P02-A02
تعداد						حمل و نقل و ترافیک	شاخص	خرید واگن منوریل	G02-S03-P02-A02-I01
تعداد						حمل و نقل و ترافیک	اطلاعات پایه	مجموع واگن های منوریل خریداری شده	G02-S03-P02-A02-I01
تعداد	۲۰,۰۰۰	۱۰,۰۰۰	a			حمل و نقل و ترافیک	شاخص	بهره‌برداری از واگن های منوریل	G02-S03-P02-A02-I02
تعداد						حمل و نقل و ترافیک	اطلاعات پایه	مجموع واگن های منوریل به بهره‌برداری رسیده	G02-S03-P02-A02-I02
مترمربع					•	حمل و نقل و ترافیک	طرح	احداث ، نوسازی و بهسازی ایستگاه‌های منوریل	G02-S03-P02-A03
مترمربع			a			حمل و نقل و ترافیک	شاخص	احداث ایستگاه‌های منوریل	G02-S03-P02-A03-I01
تعداد	۸,۰۰۰	۸,۰۰۰	a			حمل و نقل و ترافیک	اطلاعات پایه	مساحت ایستگاه‌های منوریل (مساحت)	G02-S03-P02-A03-I01
تعداد	۸,۰۰۰	۸,۰۰۰	a			حمل و نقل و ترافیک	شاخص	توسعه کمی ایستگاه‌های منوریل	G02-S03-P02-A03-I02
تعداد						حمل و نقل و ترافیک	اطلاعات پایه	تعداد ایستگاه‌های منوریل احداث شده	G02-S03-P02-A03-I02
تعداد	۸,۰۰۰	۸,۰۰۰	a			حمل و نقل و ترافیک	شاخص	بهره‌برداری از ایستگاه منوریل	G02-S03-P02-A03-I03
تعداد						حمل و نقل و ترافیک	اطلاعات پایه	تعداد ایستگاه منوریل به بهره‌برداری رسیده	G02-S03-P02-A03-I03

نوع / واحد عملیات	سال ۱۴۰۰	سال ۹۶	وضعیت مطلوب در وضعیت مطلوب در ۹۶ سال	فرمول محاسبه وضعیت مطلوب	وضعیت موجود (در صورت وجود)	جهت پوشش شکاف	معادل ریالی مورد نیاز	منوی اصلی	دسته	موضوع	کدینگ
درصد	۱۰۰,۰۰۰	۱۰۰,۰۰۰	$a/b*100$	شاخص				حمل و نقل و ترافیک	شاخص	میزان تجهیز سکوها به تابلوهای الکترونیکی موقعیت قطارها	G02-S03-P02-A03-I04
تعداد								حمل و نقل و ترافیک	اطلاعات پایه	تعداد سکوهای مجهز به تابلوهای الکترونیکی موقعیت منوریل	G02-S03-P02-A03-I04
تعداد								حمل و نقل و ترافیک	اطلاعات پایه	تعداد کل سکوهای منوریل	G02-S03-P02-A03-I04
درصد	۱۰۰,۰۰۰	۱۰۰,۰۰۰	$a/b*100$	شاخص				حمل و نقل و ترافیک	شاخص	میزان تجهیز ایستگاه‌ها به آسانسور از محوطه خیابان تا سکو	G02-S03-P02-A03-I05
تعداد								حمل و نقل و ترافیک	اطلاعات پایه	تعداد ایستگاه‌های منوریل مجهز به آسانسور از محوطه خیابان تا سکو	G02-S03-P02-A03-I05
تعداد								حمل و نقل و ترافیک	اطلاعات پایه	تعداد کل ایستگاه‌های بهره‌بردار شده منوریل	G02-S03-P02-A03-I05
دستگاه به ایستگاه	۲,۰۰۰	۱,۰۰۰	a/b					حمل و نقل و ترافیک	شاخص	نسب و توسعه دستگاه‌های خودکار فروش بلیط در ایستگاه‌های منوریل	G02-S03-P02-A03-I06
تعداد								حمل و نقل و ترافیک	اطلاعات پایه	تعداد دستگاه‌های خودکار فروش بلیط در ایستگاه‌های منوریل	G02-S03-P02-A03-I06
تعداد								حمل و نقل و ترافیک	اطلاعات پایه	تعداد کل ایستگاه‌های بهره‌بردار شده منوریل	G02-S03-P02-A03-I06
								حمل و نقل و ترافیک	طرح	مدیریت و بهره‌برداری از خط منوریل	G02-S03-P02-A04
دقیقه	۴,۰۰۰	۴,۰۰۰	a					حمل و نقل و ترافیک	شاخص	زمان سر فاصله حرکت قطارهای منوریل (دقیقه)	G02-S03-P02-A04-I01
دقیقه								حمل و نقل و ترافیک	اطلاعات پایه	سر فاصله حرکت قطارهای منوریل (دقیقه)	G02-S03-P02-A04-I01

واحد / نوع / عملیات	سال ۱۴۰۰	سال ۹۶	وضعیت مطلوب در وضعیت مطلوب در ۱۴۰۰ سال	وضعیت موجود (در صورت وجود نامار)	معادل زمانی مورد نیاز جهت پوشش شکاف	منوی اصلی	دسته	موضوع	کدینگ
کیلومتر بر ساعت				a		حمل و نقل و ترافیک	شاخص	رشد متوسط سرعت جابه‌جایی منوریل	G02-S03-P02-A04-I02
کیلومتر بر ساعت						حمل و نقل و ترافیک	اطلاعات پایه	سرعت جابه‌جایی منوریل	G02-S03-P02-A04-I02
درصد	۵,۰۰	۳,۰۰		a/b*100		حمل و نقل و ترافیک	شاخص	سهم منوریل از تمامی جابه‌جایی‌ها	G02-S03-P02-A04-I03
نفر						حمل و نقل و ترافیک	اطلاعات پایه	تعداد جابه‌جایی سالانه مسافر توسط منوریل	G02-S03-P02-A04-I03
نفر						حمل و نقل و ترافیک	اطلاعات پایه	تعداد مسافر جابه‌جایی شده توسط ناوگان حمل و نقل عمومی	G02-S03-P02-A04-I03
					۷۸,۷۵۰,۰۰۰,۰۰۰	حمل و نقل و ترافیک	سیاست اجرایی	گسترش و توسعه حمل و نقل غیرموتوری (دوچرخه و...) و عابر پیاده	G02-S03-P03
					۳,۷۵۰,۰۰۰,۰۰۰	حمل و نقل و ترافیک	طرح	توسعه، ترمیم و نگهداری تسهیلات و معابر ویژه دوچرخه	G02-S03-P03-A01
کیلومتر	۱۵,۰۰	۳,۰۰		a		حمل و نقل و ترافیک	شاخص	میزان رشد احداث مسیرهای دوچرخه	G02-S03-P03-A01-I01
کیلومتر	۱۵,۰۰	۳,۰۰			۲,۲۵۰,۰۰۰,۰۰۰	حمل و نقل و ترافیک	اطلاعات پایه	طول مسیرهای شبکه دوچرخه احداث شده - جدید	G02-S03-P03-A01-I01
تعداد	۱۵,۰۰	۵,۰۰		a		حمل و نقل و ترافیک	شاخص	احداث کیوسک کرایه دوچرخه	G02-S03-P03-A01-I02
تعداد	۱۵,۰۰	۵,۰۰			۱,۰۰۰,۰۰۰,۰۰۰	حمل و نقل و ترافیک	اطلاعات پایه	تعداد کیوسک کرایه دوچرخه احداث شده - جدید	G02-S03-P03-A01-I02
تعداد		۱۲۵,۰۰		a		حمل و نقل و ترافیک	شاخص	توسعه و تأمین دوچرخه در مراکز	G02-S03-P03-A01-I03

واحد / نوع / عملیات	سال ۱۴۰۰	سال ۹۶	وضعیت مطلوب در وضعیت مطلوب در ۱۴۰۰ سال	فرمول محاسبه وضعیت مطلوب در وضعیت مطلوب در ۹۶ سال	شاخص	وضعیت موجود (در صورت وجود نامار)	معادل ریالی مورد نیاز جهت پوشش شکاف	منوی اصلی	دسته	موضوع	کدینگ
تعداد		۱۲۵,۰۰۰					۵۰۰,۰۰۰,۰۰۰	حمل و نقل و ترافیک	اطلاعات پایه	تعداد دوچرخه تأمین شده در مراکز جدید -	G02-S03-P03-A01-I03
تعداد				a				حمل و نقل و ترافیک	شاخص	سهم دوچرخه از کل سفرهای درون شهری	G02-S03-P03-A01-I04
تعداد								حمل و نقل و ترافیک	اطلاعات پایه	متوسط تعداد سفر روزانه درون شهری با دوچرخه	G02-S03-P03-A01-I04
							۷۵,۰۰۰,۰۰۰,۰۰۰	معاونت زیربنایی	طرح	توسعه، ترمیم و نگهداری مسیره‌های پیاده راه	G02-S03-P03-A02
مترمربع	۱۲۰,۰۰۰,۰۰۰	۸,۶۶۶,۶۷		a				معاونت زیربنایی	شاخص	احداث پیاده‌راه‌ها	G02-S03-P03-A02-I01
مترمربع							۶۵,۰۰۰,۰۰۰,۰۰۰	معاونت زیربنایی	اطلاعات پایه	مساحت پیاده‌راه‌ها و احداث شده	G02-S03-P03-A02-I01
مترمربع	۲۵,۰۰۰,۰۰۰	۱,۳۳۳,۳۳		a				معاونت زیربنایی	شاخص	بهسازی پیاده‌راه‌ها	G02-S03-P03-A02-I02
مترمربع							۱۰,۰۰۰,۰۰۰,۰۰۰	معاونت زیربنایی	اطلاعات پایه	مساحت پیاده‌راه‌های بهسازی شده	G02-S03-P03-A02-I02
							۰	حمل و نقل و ترافیک	سیاست اجرایی	سازگاری سیستم‌ها و تسهیلات حمل و نقل شهری با محیط‌زیست	G02-S03-P04
							۰	حمل و نقل و ترافیک	طرح	استفاده از انرژی‌های مدرن (هیدروبردی و برقی) در توسعه ناوگان حمل و نقل	G02-S03-P04-A01
درصد	۲۵,۰۰۰	۱۰,۰۰۰		a/b*100				حمل و نقل و ترافیک	شاخص	افزایش ظرفیت حمل و جابه‌جایی مسافر توسط ناوگان حمل و نقل با سوخت مدرن	G02-S03-P04-A01-I01
نفر								حمل و نقل و ترافیک	اطلاعات پایه	ظرفیت حمل و جابه‌جایی مسافر توسط ناوگان حمل و نقل عمومی با سوخت پاک (برق، گاز)	G02-S03-P04-A01-I01

واحد عملیات	نوع / واحد عملیات	مطلوب در سال ۱۴۰۰	مطلوب در وضعیت مطلوب در سال ۹۶	وضعیت محاسبه وضعیت مطلوب در وضعیت موجود (در صورت وجود آمار)	معادل ریالی مورد نیاز جهت پوشش شکاف	منوی اصلی	دسته	موضوع	کدینگ
نفر						حمل و نقل و ترافیک	اطلاعات پایه	کل ظرفیت حمل و جابه‌جایی مسافر توسط ناوگان حمل و نقل عمومی	G02-S03-P04-A01-I01
تعداد		۱۰۰,۰۰۰	۰,۰۰۰	a		حمل و نقل و ترافیک	شاخص	توسعه کمی دستگاه‌های اتوبوس با تغذیه برق یا هیبریدی	G02-S03-P04-A01-I02
تعداد						حمل و نقل و ترافیک	اطلاعات پایه	تعداد دستگاه اتوبوس با تغذیه برق یا هیبریدی	G02-S03-P04-A01-I02
تعداد		۲۰۰,۰۰۰	۰,۰۰۰	a		حمل و نقل و ترافیک	شاخص	توسعه کمی دستگاه‌های تاکسی با تغذیه برق یا هیبریدی	G02-S03-P04-A01-I03
تعداد						حمل و نقل و ترافیک	اطلاعات پایه	تعداد دستگاه تاکسی با تغذیه برق یا هیبریدی	G02-S03-P04-A01-I03
ریال						حمل و نقل و ترافیک	شاخص	تسهیلات ریالی در خرید، تعمیر و تجهیز تاکسی با سوخت مدرن توسط شهرداری (و یا مشارکت یا بخش خصوصی)	G02-S03-P04-A01-I04
ریال						حمل و نقل و ترافیک	اطلاعات پایه	میزان تسهیلات ریالی در خرید، تعمیر و تجهیز تاکسی با سوخت مدرن توسط شهرداری (و یا مشارکت یا بخش خصوصی)	G02-S03-P04-A01-I04
درصد		۱۵,۰۰۰	۳,۰۰۰	$b-a/b*100$		حمل و نقل و ترافیک	شاخص	کاهش مصرف سوخت فسیلی در حمل و نقل عمومی	G02-S03-P04-A01-I05
لیتر بر دستگاه						حمل و نقل و ترافیک	اطلاعات پایه	میانگین مصرف گازوییل به ازای هر دستگاه اتوبوس در سال جاری (مجموع گازوییل مصرفی در ناوگان اتوبوسرانی تقسیم بر تعداد اتوبوس‌های فعال ناوگان)	G02-S03-P04-A01-I05

واحد عملیات	نوع / عملیات	سال ۱۴۰۰	سال ۹۶	وضعیت مطلوب در وضعیت مطلوب در ۱۴۰۰	وضعیت مطلوب در ۹۶	فرمول محاسبه وضعیت مطلوب در وضعیت مطلوب در ۱۴۰۰	وضعیت موجود (در صورت وجود نامار)	معیار زمانی مورد نیاز جهت پوشش شکاف	منوی اصلی	دسته	موضوع	کدینگ
لیتر در دستگاه									حمل و نقل و ترافیک	اطلاعات پایه	میانگین مصرف گازوییل به ازای هر دستگاه اتوبوس در سال پایه (مجموع گازوییل مصرفی در ناوگان اتوبوسرانی تقسیم بر تعداد اتوبوس های فعال ناوگان)	G02-S03-P04-A01-I05
								۰	حمل و نقل و ترافیک	طرح	استفاده از انرژی های نو در چراغ ها و تابلوهای حمل و نقل شهری	G02-S03-P04-A02
درصد		۱۵,۰۰۰	۵,۰۰۰			$a/b * 100$			حمل و نقل و ترافیک	شاخص	تجهیز پایه های چراغ راهنما به سیستم فتوسل	G02-S03-P04-A02-I01
تعداد									حمل و نقل و ترافیک	اطلاعات پایه	تعداد پایه های چراغ راهنما مجهز به سیستم فتوسل	G02-S03-P04-A02-I01
تعداد									حمل و نقل و ترافیک	اطلاعات پایه	تعداد کل پایه های چراغ راهنما	G02-S03-P04-A02-I01
درصد		۱۵,۰۰۰	۳,۰۰۰			$a/b * 100$			حمل و نقل و ترافیک	شاخص	تجهیز تابلوهای ترافیکی به سیستم فتوسل	G02-S03-P04-A02-I02
تعداد									حمل و نقل و ترافیک	اطلاعات پایه	تعداد تابلوهای ترافیکی مجهز به سیستم فتوسل	G02-S03-P04-A02-I02
تعداد									حمل و نقل و ترافیک	اطلاعات پایه	تعداد کل تابلوهای ترافیکی	G02-S03-P04-A02-I02
								۵۸,۰۰۰,۰۰۰,۰۰۰	حمل و نقل و ترافیک	راهبرد	مدیریت تقاضای سفر و کاهش ازدحام ترافیک	G02-S04
								۰	شهرداری	سیاست اجرایی	تمرکززدایی در توزیع ارائه خدمات	G02-S04-P01
									سازمان میادین	طرح	احداث و توسعه بازارها در جهت افزایش شعاع پوشش	G02-S04-P01-A01

واحد عملیات	نوع / عملیات	مطلوب در ۱۴۰۰ سال	مطلوب در وضعیت مطلوب در ۹۶ سال	وضعیت محاسبه وضعیت مطلوب	فرمول محاسبه وضعیت مطلوب	وضعیت موجود (در صورت وجود نام)	جهت پوشش شکاف	معادل ریالی مورد نیاز	منوی اصلی	دسته	موضوع	کدینگ
تعداد		۳,۰۰۰	۰,۰۰۰		a				حمل و نقل و ترافیک	شاخص	احداث و توسعه مجتمع های تجاری بزرگ مقیاس در نقاط کم تراکم شهر تحت پوشش سیستم حمل و نقل عمومی	G02-S04-P01-A01-I01
تعداد									حمل و نقل و ترافیک	اطلاعات پایه	تعداد مجتمع تجاری بزرگ مقیاس احداث شده در نقاط کم تراکم شهر تحت پوشش سیستم حمل و نقل عمومی	G02-S04-P01-A01-I01
درصد		۴,۰۰۰	۱,۰۰۰		a/b*100				سازمان میادین	شاخص	نسبت فروش الکترونیک در میادین و بازارهای شهرداری از کل فروش	G02-S04-P01-A01-I02
ریال									سازمان میادین	اطلاعات پایه	میزان فروش الکترونیک در میادین و بازارهای شهرداری	G02-S04-P01-A01-I02
ریال									سازمان میادین	اطلاعات پایه	کل فروش در میادین و بازارهای شهرداری	G02-S04-P01-A01-I02
درصد		۴,۰۰۰	۲۵,۰۰۰		a/b*100				حمل و نقل و ترافیک	شاخص	نسبت تعداد مراکز خرید بزرگ همجوار با ایستگاه های حمل و نقل عمومی به مراکز خرید بزرگ	G02-S04-P01-A01-I03
تعداد									حمل و نقل و ترافیک	اطلاعات پایه	تعداد مراکز خرید بزرگ همجوار با ایستگاه های حمل و نقل عمومی	G02-S04-P01-A01-I03
تعداد									حمل و نقل و ترافیک	اطلاعات پایه	تعداد کل مراکز خرید بزرگ	G02-S04-P01-A01-I03
							•		سازمان میادین	طرح	توسعه مراکز تهیه و توزیع کالای مصرفی خانواده با رویکرد محله محوری	G02-S04-P01-A02

عملیات / نوع واحد	مطلوب در ۱۴۰۰ سال	مطلوب در وضعیت مطلوب در ۹۶ سال	محاسبه وضعیت شاخص	فرمول شاخص	وضعیت موجود (در صورت وجود نامار)	معادل ریالی مورد نیاز جهت پوشش شکاف	منوی اصلی	دسته	موضوع	کدینگ
تعداد	۸,۰۰۰	۵,۰۰۰	a				سازمان میادین	شاخص	توسعه میادین و بازارهای شهرداری در جهت تأمین سیدکالای پرمصرف خانوار با رویکرد محله‌محوری	G02-S04-P01-A02-I01
تعداد	۸,۰۰۰	۵,۰۰۰					سازمان میادین	اطلاعات پایه	تعداد مراکز تأمین سببکالای پرمصرف خانوار با رویکرد محله‌محوری	G02-S04-P01-A02-I01
							شهرداری	طرح	توسعه و تجهیز دسترسی متوازن شهروندان به فضاهای تفریحی و ورزشی	G02-S04-P01-A03
درصد	۱۰۰,۰۰۰	۵۰,۰۰۰	a/b*100				حمل و نقل و ترافیک	شاخص	توسعه و تجهیز دسترسی متوازن شهروندان به فضاهای تفریحی و ورزشی	G02-S04-P01-A03-I01
تعداد							سازمان فرهنگی اجتماعی - ورزشی	اطلاعات پایه	تعداد فضاهای تفریحی و ورزشی شهر	G02-S04-P01-A03-I01
تعداد							سازمان فرهنگی اجتماعی - ورزشی	اطلاعات پایه	در مقیاس شهری تحت پوشش حمل و نقل عمومی	G02-S04-P01-A03-I01
							شهرداری	سیاست اجرایی	تعداد فضاهای تفریحی و ورزشی در مقیاس شهری	G02-S04-P01-A03-I01
						۱,۰۰۰,۰۰۰,۰۰۰	شهرداری	سیاست اجرایی	مدیریت راهبری تقاضای سفر درون شهری	G02-S04-P02
						۱,۰۰۰,۰۰۰,۰۰۰	حمل و نقل و ترافیک	طرح	مطالعه و پژوهش در خصوص مدیریت عرضه و تقاضای سفر	G02-S04-P02-A01
تعداد	۵,۰۰۰	۱,۰۰۰	a				حمل و نقل و ترافیک	شاخص	مطالعه و پژوهش در خصوص مدیریت عرضه و تقاضای سفر	G02-S04-P02-A01-I01
تعداد	۵,۰۰۰	۱,۰۰۰				۱,۰۰۰,۰۰۰,۰۰۰	حمل و نقل و ترافیک	اطلاعات پایه	تعداد مطالعه و پژوهش در خصوص مدیریت عرضه و تقاضای سفر	G02-S04-P02-A01-I01
درصد	۵۰,۰۰۰	۱۰,۰۰۰	a/b*100				حمل و نقل و ترافیک	شاخص	نسبت تعداد طرح‌های عمرانی دارای پیوست ترافیکی	G02-S04-P02-A01-I02

واحد عملیات / نوع / عملیات	سال ۱۴۰۰	سال ۹۶	وضعیت مطلوب در وضعیت مطلوب در ۱۴۰۰ سال	فرمول محاسبه وضعیت مطلوب در وضعیت مطلوب در ۹۶ سال	وضعیت موجود (در صورت وجود نامار)	معادل ریالی مورد نیاز جهت پوشش شکاف	منوی اصلی	دسته	موضوع	کدینگ
تعداد							حمل و نقل و ترافیک	اطلاعات پایه	تعداد طرح‌های عمرانی (بالای ۲۵ میلیارد ریال) دارای پیوست ترافیکی	G02-S04-P02-A01-I02
تعداد							حمل و نقل و ترافیک	اطلاعات پایه	تعداد کل طرح‌های عمرانی (بالای ۲۵ میلیارد ریال)	G02-S04-P02-A01-I02
						•	حمل و نقل و ترافیک	طرح	اجرای طرح‌ها و محدودیت‌های ترافیکی تردد خودروهای شخصی و کم سر نشین	G02-S04-P02-A02
درصد	۱۰۰,۰۰۰	۸۰,۰۰۰		$a/b*100$			حمل و نقل و ترافیک	شاخص	توسعه نظارت مکانیزه در معابر ورودی به محدوده‌های ترافیکی	G02-S04-P02-A02-I01
تعداد							حمل و نقل و ترافیک	اطلاعات پایه	تعداد معابر ورودی به محدوده طرح ترافیک مجهز به دوربین	G02-S04-P02-A02-I01
تعداد							حمل و نقل و ترافیک	اطلاعات پایه	تعداد کل معابر ورودی به محدوده طرح ترافیکی	G02-S04-P02-A02-I01
درصد	۵,۰۰۰	۱۰,۰۰۰		$b-a/b*100$			حمل و نقل و ترافیک	شاخص	کاهش ورود غیرمجاز به محدوده طرح ترافیک	G02-S04-P02-A02-I02
تعداد							حمل و نقل و ترافیک	اطلاعات پایه	تعداد ورود غیرمجاز به محدوده طرح ترافیک در سال جاری	G02-S04-P02-A02-I02
تعداد							حمل و نقل و ترافیک	اطلاعات پایه	تعداد ورود غیرمجاز به محدوده طرح ترافیک در سال پایه	G02-S04-P02-A02-I02
						•	حمل و نقل و ترافیک	طرح	برنامه‌ریزی و طراحی ترافیکی ویژه محدوده حرم و مناطق ویژه زیارتی (جمکران)	G02-S04-P02-A03
نفر				a			حمل و نقل و ترافیک	شاخص	افزایش ظرفیت روزانه جابجایی سیستم حمل نقل عمومی در محدوده حرم و مناطق ویژه زیارتی (جمکران)	G02-S04-P02-A03-I01

واحد عملیات / نوع / عملیات	سال ۱۴۰۰	سال ۹۶	وضعیت مطلوب در وضعیت مطلوب در ۱۴۰۰ سال	فرمول محاسبه وضعیت مطلوب در وضعیت مطلوب در ۱۴۰۰ سال	وضعیت موجود (در صورت وجود شاخص)	معیار زمانی مورد نیاز جهت پوشش شکاف	منوی اصلی	دسته	موضوع	کدینگ
نفر							حمل و نقل و ترافیک	اطلاعات پایه	ظرفیت روزانه جابه‌جایی سیستم حمل و نقل عمومی در محدوده حرم و مناطق ویژه زیارتی (جمکران)	G02-S04-P02-A03-I01
تعداد خودرو	۵,۰۰۰,۰۰۰	۱,۰۰۰,۰۰۰		a			حمل و نقل و ترافیک	شاخص	افزایش ظرفیت پارکینگ موجود در محدوده حرم و مناطق ویژه زیارتی (جمکران)	G02-S04-P02-A03-I02
تعداد خودرو							حمل و نقل و ترافیک	اطلاعات پایه	ظرفیت پارکینگ موجود در محدوده حرم و مناطق ویژه زیارتی (جمکران) - جدید	G02-S04-P02-A03-I02
							حمل و نقل و ترافیک	طرح	مطالعه و ارائه طرح‌های متفاوت سازی ساعات شروع و پایان سفرهای اداری، تجاری، آموزشی و خدماتی در راستای مدیریت سفر و تصویب در مراجع ذی صلاح	G02-S04-P02-A04
تعداد	۳,۰۰۰	۱,۰۰۰		a			حمل و نقل و ترافیک	شاخص	طرح‌های متفاوت سازی ساعات شروع و پایان سفر اصناف مختلف در راستای مدیریت سفر و تصویب در مراجع ذی صلاح	G02-S04-P02-A04-I01
تعداد							حمل و نقل و ترافیک	اطلاعات پایه	تعداد مطالعه و پژوهش انجام گرفته در خصوص متفاوت سازی ساعات شروع سفر در اصناف مختلف	G02-S04-P02-A04-I01
کیلومتر بر ساعت	۶,۰۰۰			a			حمل و نقل و ترافیک	شاخص	متوسط سرعت حرکت در ساعت اوج صبح	G02-S04-P02-A04-I02
کیلومتر بر ساعت							حمل و نقل و ترافیک	اطلاعات پایه	میانگین سرعت حرکت وسایل نقلیه در ساعت اوج صبح	G02-S04-P02-A04-I02

عملیات / نوع / واحد	سال ۱۴۰۰	سال ۹۶	فرمول محاسبه وضعیت مطلوب در وضعیت مطلوب در سال ۱۴۰۰	وضعیت موجود (در صورت وجود آمار)	معادل ریالی مورد نیاز جهت پوشش شکاف	منوی اصلی	دسته	موضوع	کدینگ
تعداد	۱۰,۰۰۰	۵,۰۰۰	a			حمل و نقل و ترافیک	شاخص	افزایش تعداد مراکز مشارکت کننده در طرح متفاوت سازی ساعات شروع و پایان سفر	G02-S04-P02-A04-I03
تعداد	۱۰,۰۰۰	۵,۰۰۰				حمل و نقل و ترافیک	اطلاعات پایه	تعداد مراکز مشارکت کننده در طرح متفاوت سازی ساعات شروع و پایان سفر	G02-S04-P02-A04-I03
					۵۷,۰۰۰,۰۰۰,۰۰۰	حمل و نقل و ترافیک	سیاست اجرایی	ساماندهی و توسعه فضای پارکینگ	G02-S04-P03
					۵,۰۰۰,۰۰۰,۰۰۰	حمل و نقل و ترافیک	طرح	بهسازی و نگهداری پارکینگ های عمومی در سطح شهر	G02-S04-P03-A01
درصد	۸۰,۰۰۰	۲۵,۰۰۰	$a/b*100$			حمل و نقل و ترافیک	شاخص	توسعه کمی پارکینگ های مجهز به سیستم مدیریت هوشمند	G02-S04-P03-A01-I01
تعداد					۵,۰۰۰,۰۰۰,۰۰۰	حمل و نقل و ترافیک	اطلاعات پایه	تعداد پارکینگ های مجهز به مدیریت هوشمند (دیکتور و پنل کنترل فضای خالی)	G02-S04-P03-A01-I01
تعداد						حمل و نقل و ترافیک	اطلاعات پایه	تعداد کل ظرفیت پارکینگ های مسقف	G02-S04-P03-A01-I01
درصد	۱۰۰,۰۰۰	۱۰۰,۰۰۰	$a/b*100$			حمل و نقل و ترافیک	شاخص	بهسازی و مرمت پارکینگ های عمومی	G02-S04-P03-A01-I02
مترمربع						حمل و نقل و ترافیک	اطلاعات پایه	سطح پارکینگ های عمومی بهسازی و مرمت شده	G02-S04-P03-A01-I02
مترمربع						حمل و نقل و ترافیک	اطلاعات پایه	سطح پارکینگ های عمومی نیازمند بهسازی و مرمت	G02-S04-P03-A01-I02
					۵۰,۰۰۰,۰۰۰,۰۰۰	حمل و نقل و ترافیک	طرح	احداث و توسعه ظرفیت پارکینگ های عمومی سطح شهر	G02-S04-P03-A02

واحد عملیات	نوع / واحد عملیات	سال ۱۴۰۰	سال ۹۶	محدوده و وضعیت مطلوب در وضعیت مطلوب در ۱۴۰۰ سال	فرمول محاسبه وضعیت مطلوب در وضعیت مطلوب در ۱۴۰۰ سال	وضعیت موجود (در صورت وجود آمار)	معادل ریالی مورد نیاز جهت پوشش شکاف	منوی اصلی	دسته	موضوع	کدینگ
تعداد خودرو	تعداد خودرو	۵,۰۰۰,۰۰	۲,۰۰۰,۰۰	a				حمل و نقل و ترافیک	شاخص	توسعه ظرفیت پارکینگ‌های عمومی سطح شهر	G02-S04-P03-A02-I01
تعداد خودرو	تعداد خودرو						۵۰,۰۰۰,۰۰۰,۰۰۰	حمل و نقل و ترافیک	اطلاعات پایه	ظرفیت پارکینگ‌های عمومی جدید/احداث شهرداری - جدید/احداث شهرداری	G02-S04-P03-A02-I01
تعداد خودرو	تعداد خودرو	۵,۰۰۰,۰۰	۱,۰۰۰,۰۰	a				حمل و نقل و ترافیک	شاخص	توسعه ظرفیت پارکینگ‌های طبقاتی سطح شهر	G02-S04-P03-A02-I02
تعداد خودرو	تعداد خودرو						.	حمل و نقل و ترافیک	اطلاعات پایه	ظرفیت پارکینگ‌های طبقاتی عمومی جدید/احداث شهرداری - جدید/احداث شهرداری	G02-S04-P03-A02-I02
درصد	درصد	۱۰۰,۰۰		a/b*100				شهرداری	شاخص	درصد تحقق کاربری پارکینگ در طرح تفصیلی	G02-S04-P03-A02-I03
مترمربع	مترمربع							شهرداری	اطلاعات پایه	مساحت عرصه‌های کاربری پارکینگ‌های عمومی محقق شده براساس طرح تفصیلی	G02-S04-P03-A02-I03
مترمربع	مترمربع							شهرداری	اطلاعات پایه	مساحت عرصه‌های کاربری پارکینگ‌های عمومی پیش‌بینی شده براساس طرح تفصیلی	G02-S04-P03-A02-I03
ریال	ریال			a				حمل و نقل و ترافیک	شاخص	تسهیلات ارائه شده توسط شهرداری جهت احداث پارکینگ‌های عمومی	G02-S04-P03-A02-I04
ریال	ریال							حمل و نقل و ترافیک	اطلاعات پایه	میزان تسهیلات ارائه شده توسط شهرداری جهت احداث پارکینگ‌های عمومی	G02-S04-P03-A02-I04
							.	حمل و نقل و ترافیک	طرح	ساماندهی پارکینگ‌های حاشیه معابر	G02-S04-P03-A03
درصد	درصد	۵,۰۰	۱۵,۰۰	a/b*100				حمل و نقل و ترافیک	شاخص	تخلفات ساخت‌وساز در خصوص عدم تأمین پارکینگ	G02-S04-P03-A03-I01

واحد عملیات / نوع / عملیات	سال ۱۴۰۰	سال ۹۶	وضعیت مطلوب در وضعیت مطلوب در ۱۴۰۰ سال	وضعیت محاسبه وضعیت مطلوب در ۹۶ سال	فرمول محاسبه وضعیت مطلوب در ۹۶ سال	وضعیت موجود (در صورت وجود نامار)	معادل زمانی مورد نیاز جهت پوشش شکاف	منوی اصلی	دسته	موضوع	کدینگ
تعداد								حمل و نقل و ترافیک	اطلاعات پایه	تعداد تخلفات ساخت‌وساز در خصوص عدم تأمین پارکینگ	G02-S04-P03-A03-I01
تعداد								حمل و نقل و ترافیک	اطلاعات پایه	تعداد کل تخلفات ساخت‌وساز	G02-S04-P03-A03-I01
درصد	۵۰,۰۰۰	۲۰,۰۰۰			$a/b * 100$			حمل و نقل و ترافیک	شاخص	افزایش محورهای پارک حاشیه‌ای دارای پارکینگ یا طرح کارت پارک ساعتی	G02-S04-P03-A03-I02
تعداد								حمل و نقل و ترافیک	اطلاعات پایه	تعداد محورهای پارک حاشیه‌ای دارای پارکینگ	G02-S04-P03-A03-I02
تعداد								حمل و نقل و ترافیک	اطلاعات پایه	تعداد محورهای دارای پارک حاشیه‌ای	G02-S04-P03-A03-I02
درصد	۳۰,۰۰۰	۵,۰۰۰			$a/b * 100$			حمل و نقل و ترافیک	شاخص	توسعه تجهیزات و لوازم الکترونیکی مدیریت پارک حاشیه‌ای نصب شده (پارکومتر و ...)	G02-S04-P03-A03-I03
تعداد								حمل و نقل و ترافیک	اطلاعات پایه	تعداد محورهای پارک حاشیه‌ای مجهز به تجهیزات و لوازم الکترونیکی مدیریت فضای پارک (پارکومتر و ...)	G02-S04-P03-A03-I03
تعداد								حمل و نقل و ترافیک	اطلاعات پایه	تعداد محورهای دارای پارک حاشیه‌ای	G02-S04-P03-A03-I03
درصد	۲۰,۰۰۰	۵,۰۰۰			$a/b * 100$			حمل و نقل و ترافیک	شاخص	افزایش ظرفیت تعداد پارک تحت پوشش اجرای طرح کارت پارک ساعتی	G02-S04-P03-A03-I04
تعداد								حمل و نقل و ترافیک	اطلاعات پایه	تعداد محورهای پارک حاشیه‌ای تحت پوشش اجرای طرح کارت پارک ساعتی	G02-S04-P03-A03-I04

کدینگ	موضوع	دسته	منوی اصلی	معدل ریالی مورد نیاز جهت پوشش شکاف	وضعیت موجود (در صورت وجود آمار)	فرمول محاسبه وضعیت مطلوب در سال ۹۶	وضعیت مطلوب در سال ۱۴۰۰	نوع / واحد عملیات
G02-S04-P03-A03-I04	تعداد محوره‌های دارای پارک حاشیه‌ای	اطلاعات پایه	حمل و نقل و ترافیک					تعداد
G02-S04-P03-A04	مشارکت با بخش خصوصی و استفاده از ظرفیت‌های بخش دولتی در راستای ایجاد پارکینگ‌های درون شهری	طرح	حمل و نقل و ترافیک	.				
G02-S04-P03-A04-I01	مشارکت بخش خصوصی در تأمین فضای پارک عمومی	شاخص	حمل و نقل و ترافیک			a	۰,۰۰۰	تعداد
G02-S04-P03-A04-I01	فضای پارک عمومی تأمین شده توسط بخش خصوصی	اطلاعات پایه	حمل و نقل و ترافیک					تعداد
G02-S04-P03-A04-I02	تسهیلات ارائه شده توسط شهرداری جهت احداث پارکینگ‌های عمومی	شاخص	حمل و نقل و ترافیک			a		ریال
G02-S04-P03-A04-I02	میزان تسهیلات ارائه شده توسط شهرداری جهت احداث پارکینگ‌های عمومی	اطلاعات پایه	حمل و نقل و ترافیک					ریال
G02-S04-P03-A04-I03	مشارکت بخش خصوصی در تأمین پارکینگ‌های عمومی	شاخص	حمل و نقل و ترافیک			a	۵۰,۰۰۰,۰۰۰,۰۰۰,۰۰۰	ریال
G02-S04-P03-A04-I03	حجم ریالی مشارکت بخش خصوصی در تأمین پارکینگ‌های عمومی	اطلاعات پایه	حمل و نقل و ترافیک					ریال
G02-S04-P03-A04-I04	افزایش ظرفیت پارکینگ امکان دولتی تبدیل شده به پارکینگ عمومی در زمان‌های خارج وقت اداری	شاخص	حمل و نقل و ترافیک			a	۵۰,۰۰۰	تعداد خودرو
G02-S04-P03-A04-I04	ظرفیت پارکینگ امکان دولتی تبدیل شده به پارکینگ عمومی در زمان‌های خارج وقت اداری	اطلاعات پایه	حمل و نقل و ترافیک					تعداد خودرو

واحد / نوع / عملیات	سال ۱۴۰۰	سال ۹۶	وضعیت مطلوب در وضعیت مطلوب در ۹۶ سال	محدوده و وضعیت موجود (در صورت وجود نام)	معادل ریالی مورد نیاز جهت پوشش شکاف	منوی اصلی	دسته	موضوع	کدینگ
تعداد خودرو	۵۰۰,۰۰۰	۰,۰۰۰	a		۲,۰۰۰,۰۰۰,۰۰۰	حمل و نقل و ترافیک	طرح	توسعه پارکینگ‌های مکانیزه	G02-S04-P03-A05
تعداد خودرو					۲,۰۰۰,۰۰۰,۰۰۰	حمل و نقل و ترافیک	اطلاعات پایه	توسعه ظرفیت پارکینگ‌های مکانیزه موجود	G02-S04-P03-A05-I01
ریال			a			حمل و نقل و ترافیک	شاخص	ظرفیت پارکینگ‌های طبقاتی مکانیزه موجود (دستگاه)	G02-S04-P03-A05-I01
ریال						حمل و نقل و ترافیک	اطلاعات پایه	تسهیلات ارائه شده به بخش خصوصی جهت توسعه پارکینگ‌های مکانیزه	G02-S04-P03-A05-I02
						حمل و نقل و ترافیک	اطلاعات پایه	میزان تسهیلات ارائه شده به بخش خصوصی جهت توسعه پارکینگ‌های مکانیزه	G02-S04-P03-A05-I02
					۵۰,۵۰۰,۰۰۰,۰۰۰	حمل و نقل و ترافیک	راهبرد	توسعه سامانه‌های هوشمند در مدیریت حمل و نقل	G02-S05
					۱۴,۵۰۰,۰۰۰,۰۰۰	حمل و نقل و ترافیک	سیاست اجرایی	هوشمندسازی سیستم‌های حمل و نقل عمومی و نیمه‌عمومی	G02-S05-P01
						حمل و نقل و ترافیک	طرح	استقرار و نگهداری سیستم هوشمند مدیریت و پایش تاکسیرانی	G02-S05-P01-A01
درصد	۱۰۰,۰۰۰	۲۰,۰۰۰	$a/b*100$			حمل و نقل و ترافیک	شاخص	استقرار سیستم جامع پرداخت الکترونیک در حمل و نقل تاکسیرانی	G02-S05-P01-A01-I01
تعداد						حمل و نقل و ترافیک	اطلاعات پایه	تعداد تاکسی‌های مجهز به سیستم جامع پرداخت الکترونیک	G02-S05-P01-A01-I01
تعداد						حمل و نقل و ترافیک	اطلاعات پایه	تعداد کل تاکسی‌های شهر	G02-S05-P01-A01-I01

واحد / نوع / عملیات	سال ۱۴۰۰	سال ۹۶	وضعیت مطلوب در وضعیت مطلوب در ۹۶ سال	فرمول محاسبه وضعیت مطلوب در وضعیت مطلوب در ۹۶ سال	وضعیت موجود (در صورت وجود نامار)	معادل ریالی مورد نیاز جهت پوشش شکاف	منوی اصلی	دسته	موضوع	کدینگ
درصد	۵۰,۰۰۰	۱۰,۰۰۰	a/b*100				حمل و نقل و ترافیک	شاخص	استقرار سیستم پایش و زمان بندی سفر در حمل و نقل تاکسیرانی	G02-S05-P01-A01-I02
تعداد							حمل و نقل و ترافیک	اطلاعات پایه	تعداد خطوط تحت پوشش سیستم پایش و زمان بندی سفر تاکسی	G02-S05-P01-A01-I02
تعداد							حمل و نقل و ترافیک	اطلاعات پایه	تعداد خطوط تاکسی	G02-S05-P01-A01-I02
							حمل و نقل و ترافیک	طرح	استقرار و نگهداری سیستم هوشمند مدیریت و پایش اتوبوسرانی	G02-S05-P01-A02
درصد	۱۰۰,۰۰۰	۳۰,۰۰۰	a/b*100		۱۴,۵۰۰,۰۰۰,۰۰۰		حمل و نقل و ترافیک	شاخص	استقرار سیستم-جامع پرداخت الکترونیک در حمل و نقل اتوبوسرانی	G02-S05-P01-A02-I01
تعداد						۱,۰۰۰,۰۰۰,۰۰۰	حمل و نقل و ترافیک	اطلاعات پایه	تعداد اتوبوس های مجهز به سیستم جامع پرداخت الکترونیک	G02-S05-P01-A02-I01
تعداد							حمل و نقل و ترافیک	اطلاعات پایه	تعداد کل اتوبوس های شهر	G02-S05-P01-A02-I01
تعداد	۱۵۰,۰۰۰	۱۰,۰۰۰	a				حمل و نقل و ترافیک	شاخص	توسعه باجه های فروش و شارژ کارت بلیط	G02-S05-P01-A02-I02
تعداد						۵۰۰,۰۰۰,۰۰۰	حمل و نقل و ترافیک	اطلاعات پایه	تعداد باجه های فروش و شارژ کارت بلیط	G02-S05-P01-A02-I02
درصد	۷۵,۰۰۰	۲۰,۰۰۰	a/b*100				حمل و نقل و ترافیک	شاخص	توسعه کمی اتوبوس های مجهز به سامانه موقعیت یاب ردیابی و مدیریت لحظه ای ناوگان حمل و نقل عمومی	G02-S05-P01-A02-I03
تعداد						۵,۰۰۰,۰۰۰,۰۰۰	حمل و نقل و ترافیک	اطلاعات پایه	تعداد دستگاه اتوبوس های مجهز به سامانه موقعیت یاب ردیابی و مدیریت لحظه ای ناوگان حمل و نقل عمومی	G02-S05-P01-A02-I03

نوع / واحد عملیات	سال ۱۴۰۰	سال ۹۶	وضعیت مطلوب در وضعیت مطلوب در ۱۴۰۰ سال	فرمول محاسبه وضعیت مطلوب در وضعیت مطلوب در ۹۶ سال	وضعیت موجود (در صورت وجود آمار)	جهت پوشش شکاف معادل رزالی مورد نیاز	منوی اصلی	دسته	موضوع	کدینگ
تعداد							حمل و نقل و ترافیک	اطلاعات پایه	تعداد کل اتوبوس‌های فعال در ناوگان حمل و نقل عمومی	G02-S05-P01-A02-I03
درصد	۷۵,۰۰۰	۱۰,۰۰۰		$a/b*100$			حمل و نقل و ترافیک	شاخص	تعداد خطوط اتوبوسرانی دارای سیستم پایش و زمان بندی سفر به کل خطوط اتوبوسرانی	G02-S05-P01-A02-I04
تعداد			۵,۰۰۰,۰۰۰,۰۰۰				حمل و نقل و ترافیک	اطلاعات پایه	تعداد خطوط اتوبوسرانی مجهز به سیستم پایش و زمان بندی سفر	G02-S05-P01-A02-I04
تعداد							حمل و نقل و ترافیک	اطلاعات پایه	تعداد کل خطوط اتوبوسرانی	G02-S05-P01-A02-I04
درصد	۱۰۰,۰۰۰	۲۵,۰۰۰		$a/b*100$			حمل و نقل و ترافیک	شاخص	افزایش تعداد خطوط مجهز به سامانه نظارت تصویری	G02-S05-P01-A02-I05
تعداد			۲,۰۰۰,۰۰۰,۰۰۰				حمل و نقل و ترافیک	اطلاعات پایه	تعداد خطوط مجهز به سامانه نظارت تصویری	G02-S05-P01-A02-I05
تعداد							حمل و نقل و ترافیک	اطلاعات پایه	تعداد کل خطوط اتوبوسرانی	G02-S05-P01-A02-I05
درصد	۱۰۰,۰۰۰	۰,۰۰۰		$a/b*100$			حمل و نقل و ترافیک	شاخص	افزایش تعداد تقاطعات دارای سیستم مدیریت هوشمند با قابلیت تخصیص اولویت حرکت به اتوبوس	G02-S05-P01-A02-I06
تعداد							حمل و نقل و ترافیک	اطلاعات پایه	تعداد تقاطعات دارای سیستم مدیریت هوشمند با قابلیت تخصیص اولویت حرکت به اتوبوس	G02-S05-P01-A02-I06
تعداد							حمل و نقل و ترافیک	اطلاعات پایه	تعداد کل تقاطع‌های اصلی شهر دارای چراغ راهنمایی در مسیر ناوگان اتوبوسرانی	G02-S05-P01-A02-I06

واحد عملیات	نوع / واحد عملیات	سال ۱۴۰۰	سال ۹۶	وضعیت مطلوب در وضعیت مطلوب در ۹۶ سال	وضعیت محاسبه وضعیت مطلوب در ۹۶ سال	فرمول محاسبه وضعیت مطلوب در ۹۶ سال	وضعیت موجود (در صورت وجود نامار)	معادل زمانی مورد نیاز جهت پوشش شکاف	منوی اصلی	دسته	موضوع	کدینگ
درصد	درصد	۱۰۰,۰۰۰	۱۰,۰۰۰		$a/b * 100$				حمل و نقل و ترافیک	شاخص	درصد خطوط اتوبوسرانی مجهز به سیستم مدیریت سرفاصله (Headway)	G02-S05-P01-A02-I07
تعداد	تعداد								حمل و نقل و ترافیک	اطلاعات پایه	درصد خطوط اتوبوسرانی مجهز به سیستم مدیریت سرفاصله (Headway)	G02-S05-P01-A02-I07
تعداد	تعداد								حمل و نقل و ترافیک	اطلاعات پایه	تعداد کل خطوط اتوبوسرانی	G02-S05-P01-A02-I07
تعداد	تعداد	۱۰۰,۰۰۰	۲۰,۰۰۰		a				حمل و نقل و ترافیک	شاخص	افزایش اتوبوس‌های مجهز به سامانه اطلاع‌رسانی صوتی و تصویری به مسافران در داخل اتوبوس	G02-S05-P01-A02-I08
تعداد	تعداد						۱,۰۰۰,۰۰۰,۰۰۰		حمل و نقل و ترافیک	اطلاعات پایه	تعداد اتوبوس مجهز به سامانه اطلاع‌رسانی صوتی و تصویری به مسافران در داخل اتوبوس	G02-S05-P01-A02-I08
									حمل و نقل و ترافیک	طرح	استقرار و نگهداری سیستم هوشمند مدیریت و پایش قطار شهری	G02-S05-P01-A03
درصد	درصد	۱۰۰,۰۰۰	۱۰۰,۰۰۰		$a/b * 100$				حمل و نقل و ترافیک	شاخص	استقرار سیستم جامع پرداخت الکترونیک در قطار شهری	G02-S05-P01-A03-I01
تعداد	تعداد								حمل و نقل و ترافیک	اطلاعات پایه	تعداد ایستگاه‌های (مترو+ منوریل) مجهز به سیستم جامع پرداخت الکترونیک	G02-S05-P01-A03-I01
تعداد	تعداد								حمل و نقل و ترافیک	اطلاعات پایه	تعداد کل ایستگاه‌های (مترو+ منوریل)	G02-S05-P01-A03-I01
درصد	درصد	۱۰۰,۰۰۰	۱۰۰,۰۰۰		$a/b * 100$				حمل و نقل و ترافیک	شاخص	تعداد خطوط قطار شهری دارای سیستم پایش و زمان بندی سفر به کل خطوط قطار شهری	G02-S05-P01-A03-I02

واحد / نوع / عملیات	سال ۱۴۰۰	سال ۹۶	وضعیت مطلوب در وضعیت مطلوب در ۱۴۰۰ سال	وضعیت مطلوب در وضعیت مطلوب در ۹۶ سال	فرمول محاسبه وضعیت مطلوب در وضعیت مطلوب در ۱۴۰۰ سال	شاخص	وضعیت موجود (در صورت وجود نامار)	جهت پوشش شکاف	معادل ریالی مورد نیاز	منوی اصلی	دسته	موضوع	کدینگ
تعداد										حمل و نقل و ترافیک	اطلاعات پایه	تعداد ایستگاه‌های قطار شهری (مترو)+ منوریل) دارای سیستم پایش و زمان بندی سفر	G02-S05-P01-A03-I02
تعداد										حمل و نقل و ترافیک	اطلاعات پایه	تعداد کل ایستگاه‌های (مترو)+ منوریل)	G02-S05-P01-A03-I02
درصد	۱۰۰,۰۰۰	۱۰۰,۰۰۰				$a/b*100$				حمل و نقل و ترافیک	شاخص	توسعه سیستم هوشمند مدیریت و پایش قطار شهری	G02-S05-P01-A03-I03
تعداد										حمل و نقل و ترافیک	اطلاعات پایه	تعداد ایستگاه قطار شهری (مترو)+ منوریل) مجهز به سامانه نظارت تصویری	G02-S05-P01-A03-I03
تعداد										حمل و نقل و ترافیک	اطلاعات پایه	تعداد کل ایستگاه‌های قطار شهری	G02-S05-P01-A03-I03
درصد	۱۰۰,۰۰۰	۱۰۰,۰۰۰				$a/b*100$				حمل و نقل و ترافیک	شاخص	افزایش تعداد واگن مجهز به سامانه اطلاع‌رسانی صوتی به مسافران	G02-S05-P01-A03-I04
تعداد										حمل و نقل و ترافیک	اطلاعات پایه	تعداد واگن (مترو و منوریل) مجهز به سامانه اطلاع‌رسانی صوتی به مسافران	G02-S05-P01-A03-I04
تعداد										حمل و نقل و ترافیک	اطلاعات پایه	تعداد کل واگن‌های فعال (مترو و منوریل)	G02-S05-P01-A03-I04
درصد	۱۰۰,۰۰۰	۱۰۰,۰۰۰				$a/b*100$				حمل و نقل و ترافیک	شاخص	رشد سامانه‌های اطلاع‌رسانی به مسافران در داخل ایستگاه‌ها و پایانه‌ها	G02-S05-P01-A03-I05
تعداد										حمل و نقل و ترافیک	اطلاعات پایه	تعداد ایستگاه‌های قطار شهری و منوریل مجهز به سامانه‌های اطلاع‌رسانی به مسافران	G02-S05-P01-A03-I05

انواع / عملیات	سال ۱۴۰۰	سال ۹۶	وضعیت مطلوب در وضعیت مطلوب در ۹۶ سال	وضعیت موجود (در صورت وجود)	معیار زمانی مورد نیاز جهت پوشش شکاف	منوی اصلی	دسته	موضوع	کدیگ
تعداد						حمل و نقل و ترافیک	اطلاعات پایه	تعداد ایستگاه‌های قطار شهری و منوریل به بهره‌برداری رسیده	G02-S05-P01-A03-I05
					۳۳,۵۰۰,۰۰۰,۰۰۰	حمل و نقل و ترافیک	سیاست اجرایی	توسعه مرکز مدیریت هوشمند ترافیک	G02-S05-P02
					۲۲,۵۰۰,۰۰۰,۰۰۰	حمل و نقل و ترافیک	طرح	تامین، نصب، تجهیز، بهره‌برداری و نگهداری سیستم‌های نظارت هوشمند و ثبت تخلفات (دوربین‌های زوج و فرد، چراغ قرمز، توقف خط عابر، تخلفات سرعت، تعرض به خطوط ویژه و...) و...	G02-S05-P02-A01
درصد	۱۰۰,۰۰۰	۷۰,۰۰۰	$a/b*100$			حمل و نقل و ترافیک	شاخص	میزان رشد تقاطع‌های مجهز به چراغ معکوس شمار	G02-S05-P02-A01-I01
تعداد					۲,۵۰۰,۰۰۰,۰۰۰	حمل و نقل و ترافیک	اطلاعات پایه	تعداد تقاطع‌های مجهز به چراغ معکوس شمار	G02-S05-P02-A01-I01
تعداد						حمل و نقل و ترافیک	اطلاعات پایه	تعداد کل تقاطع‌های موجود	G02-S05-P02-A01-I01
تعداد	۴۵,۰۰۰	۵,۰۰۰	a			حمل و نقل و ترافیک	شاخص	توسعه تابلوهای vms	G02-S05-P02-A01-I02
تعداد					۲,۰۰۰,۰۰۰,۰۰۰	حمل و نقل و ترافیک	اطلاعات پایه	تعداد تابلوهای vms نصب شده - جدید الاحداث	G02-S05-P02-A01-I02
تعداد	۲۰۰,۰۰۰	۲۰,۰۰۰	a			حمل و نقل و ترافیک	شاخص	افزایش تعداد دوربین‌های ثبت سرعت	G02-S05-P02-A01-I03
تعداد						حمل و نقل و ترافیک	اطلاعات پایه	تعداد دوربین‌های ثبت سرعت نصب شده - جدید الاحداث	G02-S05-P02-A01-I03
درصد	۷۰,۰۰۰	۱۰,۰۰۰	$a/b*100$			حمل و نقل و ترافیک	شاخص	تجهیز تقاطع‌ها به سیستم تشخیص و ثبت تخلف عبور از چراغ قرمز	G02-S05-P02-A01-I04

واحد / نوع / عملیات	سال ۱۴۰۰	سال ۹۶	وضعیت مطلوب در وضعیت مطلوب در ۱۴۰۰ سال	وضعیت مطلوب در ۹۶ سال	محاسبه وضعیت مطلوب در ۹۶ سال	فرمول محاسبه وضعیت مطلوب در ۹۶ سال	وضعیت موجود (در صورت وجود نام)	معادل ریالی مورد نیاز جهت پوشش شکاف	منوی اصلی	دسته	موضوع	کدینگ
تعداد								۵,۰۰۰,۰۰۰,۰۰۰	حمل و نقل و ترافیک	اطلاعات پایه	تعداد تقاطع‌های مجهز به سیستم تشخیص و ثبت تخلف عبور از چراغ قرمز	G02-S05-P02-A01-I04
تعداد									حمل و نقل و ترافیک	اطلاعات پایه	تعداد کل تقاطع‌های موجود	G02-S05-P02-A01-I04
درصد	۴۰,۰۰۰	۱۰,۰۰۰				$a/b*100$			حمل و نقل و ترافیک	شاخص	افزایش تعداد دوربین‌های ثبت تخلفات توقف روی خطوط عابر پیاده	G02-S05-P02-A01-I05
تعداد								۵,۰۰۰,۰۰۰,۰۰۰	حمل و نقل و ترافیک	اطلاعات پایه	تعداد دوربین‌های ثبت تخلفات توقف روی خطوط عابر پیاده	G02-S05-P02-A01-I05
تعداد									حمل و نقل و ترافیک	اطلاعات پایه	تعداد کل تقاطع‌های موجود	G02-S05-P02-A01-I05
درصد	۱۰۰,۰۰۰	۸۰,۰۰۰				$a/b*100$			حمل و نقل و ترافیک	شاخص	توسعه نظارت مکانیزه در معابر ورودی به محدوده‌های ترافیکی	G02-S05-P02-A01-I06
تعداد									حمل و نقل و ترافیک	اطلاعات پایه	تعداد معابر ورودی به محدوده طرح ترافیک مجهز به دوربین	G02-S05-P02-A01-I06
تعداد									حمل و نقل و ترافیک	اطلاعات پایه	تعداد کل معابر ورودی به محدوده طرح ترافیکی	G02-S05-P02-A01-I06
تعداد	۱۰۰,۰۰۰	۴۰,۰۰۰				a			حمل و نقل و ترافیک	شاخص	نسب دوربین ثبت تخلفات مکانیزه تعرض خودروهای غیرمجاز به خطوط ویژه	G02-S05-P02-A01-I07
تعداد								۵,۰۰۰,۰۰۰,۰۰۰	حمل و نقل و ترافیک	اطلاعات پایه	تعداد دوربین ثبت تخلفات مکانیزه تعرض خودروهای غیرمجاز به خطوط ویژه - جدیدالاحداث	G02-S05-P02-A01-I07
درصد	۱۰۰,۰۰۰	۱۰۰,۰۰۰				$a/b*100$			حمل و نقل و ترافیک	شاخص	نسب تردد شمارها در تقاطع‌ها	G02-S05-P02-A01-I08

عملیات / نوع واحد	سال ۱۴۰۰	سال ۹۶	وضعیت مطلوب در وضعیت مطلوب در ۱۴۰۰ سال	وضعیت مطلوب در ۹۶ سال	فرمول محاسبه وضعیت مطلوب در وضعیت مطلوب در ۱۴۰۰ سال	وضعیت موجود (در صورت وجود نامار)	معادل ریالی مورد نیاز جهت پوشش شکاف	منوی اصلی	دسته	موضوع	کدینگ
تعداد							۵۰۰,۰۰۰,۰۰۰	حمل و نقل و ترافیک	اطلاعات پایه	تعداد تردد شمارهای نصب شده در تقاطع‌ها	G02-S05-P02-A01-I08
تعداد								حمل و نقل و ترافیک	اطلاعات پایه	تعداد تردد شمارهای برنامه‌ریزی شده جهت نصب در تقاطع‌ها	G02-S05-P02-A01-I08
درصد	۱۰۰,۰۰۰	۱۰۰,۰۰۰			$a/b*100$			حمل و نقل و ترافیک	شاخص	نصب تردد شمارها در بزرگراه و معابر اصلی	G02-S05-P02-A01-I09
تعداد							۵۰۰,۰۰۰,۰۰۰	حمل و نقل و ترافیک	اطلاعات پایه	تعداد تردد شمارهای نصب شده در بزرگراه و معابر اصلی	G02-S05-P02-A01-I09
تعداد								حمل و نقل و ترافیک	اطلاعات پایه	تعداد تردد شمارهای برنامه‌ریزی شده جهت نصب در بزرگراه و معابر اصلی	G02-S05-P02-A01-I09
درصد	۱۰۰,۰۰۰	۴۰,۰۰۰			$a/b*100$			حمل و نقل و ترافیک	شاخص	توسعه معابر تحت پوشش نظارت تصویری	G02-S05-P02-A01-I10
مترمربع							۲,۰۰۰,۰۰۰,۰۰۰	حمل و نقل و ترافیک	اطلاعات پایه	مساحت کل معابر تحت پوشش نظارت تصویری	G02-S05-P02-A01-I10
مترمربع								حمل و نقل و ترافیک	اطلاعات پایه	مساحت کل معابر اصلی شهر قم	G02-S05-P02-A01-I10
							۲,۰۰۰,۰۰۰,۰۰۰	حمل و نقل و ترافیک	طرح	افزایش ظرفیت ذخیره اطلاعات مرکز داده کنترل ترافیک	G02-S05-P02-A02
درصد	۱۰۰,۰۰۰	۸۵,۰۰۰			$a/b*100$			اداره کل فناوری اطلاعات	شاخص	توسعه مسیرهای شبکه فیبر نوری	G02-S05-P02-A02-I01
مترطول								اداره کل فناوری اطلاعات	اطلاعات پایه	طول شبکه فیبر نوری	G02-S05-P02-A02-I01
مترطول								اداره کل فناوری اطلاعات	اطلاعات پایه	طول مورد نیاز زیرساخت‌های فیبر نوری	G02-S05-P02-A02-I01

واحد / نوع / عملیات	سال ۱۴۰۰	سال ۹۶	وضعیت محاسبه و وضعیت مطلوب در وضعیت مطلوب در ۱۴۰۰ سال	فرمول محاسبه وضعیت مطلوب در ۱۴۰۰ سال	وضعیت موجود (در صورت وجود آمار)	جهت پوشش شکاف	معادل ریالی مورد نیاز	منوی اصلی	دسته	موضوع	کدینگ
درصد	۱۰۰,۰۰۰	۷۰,۰۰۰	a/b*100	شاخص				حمل و نقل و ترافیک	شاخص	توسعه ظرفیت ذخیره اطلاعات مرکز داده کنترل ترافیک	G02-S05-P02-A02-I02
گیگا						۲,۰۰۰,۰۰۰,۰۰۰		حمل و نقل و ترافیک	اطلاعات پایه	ظرفیت ذخیره اطلاعات مرکز داده کنترل ترافیک	G02-S05-P02-A02-I02
گیگا								حمل و نقل و ترافیک	اطلاعات پایه	ظرفیت ذخیره اطلاعات مرکز داده کنترل ترافیک مورد نیاز	G02-S05-P02-A02-I02
						۹,۰۰۰,۰۰۰,۰۰۰		حمل و نقل و ترافیک	طرح	ایجاد و توسعه سیستم‌های کنترل هوشمند تقاطع‌ها	G02-S05-P02-A03
درصد	۵۰,۰۰۰	۱۵,۰۰۰	a/b*100	شاخص				حمل و نقل و ترافیک	شاخص	ایجاد و توسعه سیستم‌های کنترل هوشمند تقاطع‌ها	G02-S05-P02-A03-I01
تعداد						۵,۰۰۰,۰۰۰,۰۰۰		حمل و نقل و ترافیک	اطلاعات پایه	تعداد تقاطع‌های مجهز به سیستم کنترل هوشمند تقاطع	G02-S05-P02-A03-I01
تعداد								حمل و نقل و ترافیک	اطلاعات پایه	تعداد کل تقاطع‌های اصلی و پرتردد شهر	G02-S05-P02-A03-I01
درصد	۵۰,۰۰۰	۳۰,۰۰۰	a/b*100	شاخص				حمل و نقل و ترافیک	شاخص	توسعه تقاطع‌های مجهز به سیستم فرماندهی	G02-S05-P02-A03-I02
تعداد						۳,۰۰۰,۰۰۰,۰۰۰		حمل و نقل و ترافیک	اطلاعات پایه	تعداد تقاطع‌های مجهز به سیستم فرماندهی	G02-S05-P02-A03-I02
تعداد								حمل و نقل و ترافیک	اطلاعات پایه	تعداد کل تقاطع‌های اصلی و پرتردد شهر	G02-S05-P02-A03-I02
درصد	۱۰۰,۰۰۰	۲۰,۰۰۰	a/b*100	شاخص				حمل و نقل و ترافیک	شاخص	اتصال دوربین‌ها و چراغ‌ها و تابلوهای هدایت‌گر (چراغ راهنما، مکانیزه کنترل پلاک، ثبت تخلفات، سرعت و...) به مرکز از طریق فیبر نوری و ...	G02-S05-P02-A03-I03

عملیات / نوع / واحد	سال ۱۴۰۰	سال ۹۶	وضعیت محاسبه و وضعیت مطلوب در وضعیت مطلوب در ۱۴۰۰ سال	فرمول محاسبه و وضعیت مطلوب در وضعیت مطلوب در ۹۶ سال	وضعیت موجود (در صورت وجود نامار)	معمول ریالی مورد نیاز جهت پوشش شکاف	منوی اصلی	دسته	موضوع	کدینگ
تعداد						۱,۰۰۰,۰۰۰,۰۰۰	حمل و نقل و ترافیک	اطلاعات پایه	تعداد دوربین‌های نظارت تصویری، چراغ‌های تقاطع‌های هوشمند و تابلوهای هدایت‌گر متغیر متصل به مرکز از طریق فیبر نوری و ...	G02-S05-P02-A03-I03
تعداد							حمل و نقل و ترافیک	اطلاعات پایه	تعداد کل دوربین‌های نظارت تصویری، تابلوهای هدایت‌گر متغیر و چراغ‌های راهنمایی و راهنمایی نصب شده در شهر	G02-S05-P02-A03-I03
						۲,۵۰۰,۰۰۰,۰۰۰	حمل و نقل و ترافیک	سیاست اجرایی	هوشمندسازی تجهیزات و تأسیسات حمل و نقل شهری	G02-S05-P03
						۱,۰۰۰,۰۰۰,۰۰۰	حمل و نقل و ترافیک	طرح	توسعه و مدیریت تجهیزات هدایت ترافیک شهری (تابلوهای VMS)	G02-S05-P03-A01
تعداد	۵۰,۰۰۰	۵,۰۰۰		a			حمل و نقل و ترافیک	شاخص	توسعه و مدیریت تابلوهای اطلاع‌رسانی متنی و گرافیکی و نمایشگرهای چندمنظوره وضعیت ترافیک	G02-S05-P03-A01-I01
تعداد	۵۰,۰۰۰	۵,۰۰۰				۱,۰۰۰,۰۰۰,۰۰۰	حمل و نقل و ترافیک	اطلاعات پایه	تعداد تابلوهای اطلاع‌رسانی متنی و گرافیکی و نمایشگرهای چندمنظوره وضعیت ترافیک نصب شده - جدیدالاحداث	G02-S05-P03-A01-I01
						۱,۰۰۰,۰۰۰,۰۰۰	حمل و نقل و ترافیک	طرح	مدیریت هوشمند پارکینگ‌های شهری	G02-S05-P03-A02
درصد	۸۰,۰۰۰	۲۵,۰۰۰		$a/b * 100$			حمل و نقل و ترافیک	شاخص	توسعه کمی پارکینگ‌های مجهز به سیستم مدیریت هوشمند	G02-S05-P03-A02-I01

واحد عملیات / نوع / واحد	سال ۱۴۰۰	سال ۹۶	وضعیت مطلوب در وضعیت مطلوب در ۱۴۰۰ سال	فرمول محاسبه وضعیت مطلوب در وضعیت مطلوب در ۹۶ سال	وضعیت موجود (در صورت وجود نامار)	معادل ریالی مورد نیاز جهت پوشش شکاف	منوی اصلی	دسته	موضوع	کدینگ
تعداد							حمل و نقل و ترافیک	اطلاعات پایه	تعداد پارکینگ های مجهز به سیستم مدیریت هوشمند (دکتور و پیل کنترل فضای خالی)	G02-S05-P03-A02-I01
تعداد							حمل و نقل و ترافیک	اطلاعات پایه	تعداد کل ظرفیت پارکینگ های مسقف	G02-S05-P03-A02-I01
درصد	۱۰۰,۰۰۰	۵۰,۰۰۰		$a/b*100$			حمل و نقل و ترافیک	شاخص	توسعه کمی تابلوهای موجود اعلان ظرفیت پارکینگ در معابر منتهی به پارکینگ ها	G02-S05-P03-A02-I02
تعداد						۱,۰۰۰,۰۰۰,۰۰۰	حمل و نقل و ترافیک	اطلاعات پایه	تعداد تابلوهای موجود اعلان ظرفیت پارکینگ در معابر منتهی به پارکینگ ها	G02-S05-P03-A02-I02
تعداد							حمل و نقل و ترافیک	اطلاعات پایه	تعداد کل پارکینگ های عمومی	G02-S05-P03-A02-I02
							حمل و نقل و ترافیک	طرح	توسعه و یکپارچگی استفاده از کارت های الکترونیکی شهروندی در سیستم های حمل و نقل	G02-S05-P03-A03
درصد	۱۰۰,۰۰۰	۱۰۰,۰۰۰		$a/b*100$			حمل و نقل و ترافیک	شاخص	نسبت سیستم های حمل و نقل عمومی متصل به پرداخت با کارت های الکترونیکی شهروندی	G02-S05-P03-A03-I01
تعداد						۵۰۰,۰۰۰,۰۰۰	حمل و نقل و ترافیک	اطلاعات پایه	تعداد سیستم های حمل و نقل عمومی متصل به پرداخت با کارت های الکترونیکی شهروندی	G02-S05-P03-A03-I01
تعداد							حمل و نقل و ترافیک	اطلاعات پایه	تعداد کل سیستم های حمل و نقل عمومی	G02-S05-P03-A03-I01
درصد	۳۰,۰۰۰	۱۰,۰۰۰		$a-b/b*100$			اطلاعات	شاخص	تراکشی های مربوط به کارت الکترونیکی شهروندی	G02-S05-P03-A03-I02

واحد عملیات / نوع / واحد	مطلوب در ۱۴۰۰ سال	مطلوب در وضعیت مطلوب در ۹۶ سال	وضعیت محاسبه وضعیت مطلوب	فرمول محاسبه وضعیت مطلوب	وضعیت موجود (در صورت وجود نام)	جهت پوشش شکاف	معادل ریالی مورد نیاز	منوی اصلی	دسته	موضوع	کدینگ
ریال								اداره کل فناوری اطلاعات	اطلاعات پایه	حجم ریالی تراکنش های مربوط به کارت الکترونیکی شهروندی در سال جاری	G02-S05-P03-A03-I02
ریال								اداره کل فناوری اطلاعات	اطلاعات پایه	حجم ریالی تراکنش های مربوط به کارت الکترونیکی شهروندی در سال پایه (۹۵)	G02-S05-P03-A03-I02
درصد	۸۰,۰۰۰	۳۰,۰۰۰		$a/b*100$				حمل و نقل و ترافیک	شاخص	نسبت تعداد مسافران بهره‌گیرنده از کارت بلیط یکپارچه خدمات حمل و نقل عمومی	G02-S05-P03-A03-I03
تعداد								حمل و نقل و ترافیک	اطلاعات پایه	تعداد سفرهای درون شهری پرداخت شده توسط کارت بلیط الکترونیکی یکپارچه خدمات حمل و نقل عمومی	G02-S05-P03-A03-I03
تعداد								حمل و نقل و ترافیک	اطلاعات پایه	تعداد کل سفرهای درون شهری	G02-S05-P03-A03-I03
تعداد				a				حمل و نقل و ترافیک	شاخص	توسعه پایانه های پذیرنده کارت الکترونیکی شهری در سیستم حمل و نقل درون شهری	G02-S05-P03-A03-I04
تعداد								حمل و نقل و ترافیک	اطلاعات پایه	تعداد دستگاه های پذیرنده کارت هوشمند الکترونیکی فعال در شبکه حمل و نقل درون شهری (تاکسی، اتوبوس، مترو، موتورس و پارکینگ)	G02-S05-P03-A03-I04
								حمل و نقل و ترافیک	طرح	استفاده از ظرفیت مشارکت بخش خصوصی در پروژه های ITS	G02-S05-P03-A04
ریال	۵۰۰,۰۰۰,۰۰۰,۰۰۰,۰۰۰	۲۰۰,۰۰۰,۰۰۰,۰۰۰,۰۰۰		a				حمل و نقل و ترافیک	شاخص	مشارکت بخش خصوصی در پروژه های ITS	G02-S05-P03-A04-I01

واحد عملیات	نوع / عملیات	سال ۱۴۰۰	سال ۹۶	وضعیت مطلوب در وضعیت مطلوب در ۱۴۰۰ سال	فرمول محاسبه وضعیت مطلوب در وضعیت مطلوب در ۹۶ سال	شاخص	وضعیت موجود (در صورت وجود نامار)	معدل ریالی مورد نیاز جهت پوشش شکاف	منوی اصلی	دسته	موضوع	کدینگ
ریال									حمل و نقل و ترافیک	اطلاعات پایه	حجم ریالی مشارکت بخش خصوصی در پروژه‌های ITS	G02-S05-P03-A04-I01
								۳,۱۴۵,۰۰۰,۰۰۰,۰۰۰		راهبرد	تکمیل، احداث و نگهداری شبکه معابر شهری	G02-S06
								۰		سیاست اجرایی	هماهنگ‌سازی سیستم جامع حمل و نقل با نظام کاربری زمین	G02-S06-P01
									شهرداری	طرح	مطالعات و ایجاد هماهنگی طرح‌ها و الگوهای کاربری زمین متناسب با سلسله مراتب معابر شهری و سیستم‌های حمل و نقل شهری	G02-S06-P01-A01
تعداد		۴,۰۰۰	۱,۰۰۰			a			شهرداری	شاخص	مطالعه در خصوص انطباق طرح جامع حمل و نقل با طرح تفصیلی	G02-S06-P01-A01-I01
تعداد									شهرداری	اطلاعات پایه	تعداد مطالعه در خصوص انطباق الگوهای کاربری زمین متناسب با سلسله مراتب معابر شهری و سیستم‌های حمل و نقل شهری	G02-S06-P01-A01-I01
									شهرداری	طرح	هماهنگ‌سازی برنامه‌های حمل و نقل شهری با طرح‌های جامع و تفصیلی و ضوابط مربوطه	G02-S06-P01-A02
درصد		۱۰۰,۰۰۰	۸۰,۰۰۰			$a/b*100$			حمل و نقل و ترافیک	شاخص	انطباق مساحت گذر معابر شریانی درجه یک موجود به معابر شریانی درجه یک مصوب در طرح تفصیلی	G02-S06-P01-A02-I01
مترمربع									حمل و نقل و ترافیک	اطلاعات پایه	مساحت گذر معابر شریانی درجه یک موجود	G02-S06-P01-A02-I01
مترمربع									حمل و نقل و ترافیک	اطلاعات پایه	مساحت معابر شریانی درجه یک مصوب در طرح تفصیلی	G02-S06-P01-A02-I01

عملیات / واحد	سال ۱۴۰۰	وضعیت مطلوب در ۹۶ سال	محاسبه وضعیت مطلوب در ۹۶ سال	فرمول محاسبه وضعیت مطلوب در ۹۶ سال	وضعیت موجود (در صورت وجود نامار)	جهت پوشش شکاف	معادل زمانی مورد نیاز	منوی اصلی	دسته	موضوع	کدینگ
درصد	۱۰۰,۰۰۰	۸۰,۰۰۰	$a/b * 100$					حمل و نقل و ترافیک	شاخص	میزان انطباق مساحت گذر بزرگراه‌های موجود به مساحت معابر شریانی بزرگراه‌های مصوب طرح تفصیلی	G02-S06-P01-A02-I02
مترمربع								حمل و نقل و ترافیک	اطلاعات پایه	مساحت گذر بزرگراه‌های موجود	G02-S06-P01-A02-I02
مترمربع								حمل و نقل و ترافیک	اطلاعات پایه	مساحت معابر شریانی بزرگراه‌های مصوب طرح تفصیلی	G02-S06-P01-A02-I02
درصد	۹۰,۰۰۰	۷۰,۰۰۰	$a/b * 100$					شهرداری	شاخص	نسبت مساحت کل معابر موجود به مساحت کل معابر پیش‌بینی شده در طرح تفصیلی	G02-S06-P01-A02-I03
مترمربع								شهرداری	اطلاعات پایه	مساحت کل معابر موجود	G02-S06-P01-A02-I03
مترمربع								شهرداری	اطلاعات پایه	مساحت کل معابر پیش‌بینی شده در طرح تفصیلی	G02-S06-P01-A02-I03
								حمل و نقل و ترافیک	طرح	مطالعات عارضه‌سنجی ترافیک برای کاربری‌های خاص ترافیک‌زا	G02-S06-P01-A03
درصد	۱۰۰,۰۰۰	۱۵,۰۰۰	a					حمل و نقل و ترافیک	شاخص	تدوین مدل عارضه‌سنجی ترافیک کاربری‌های شهر	G02-S06-P01-A03-I01
درصد								حمل و نقل و ترافیک	اطلاعات پایه	درصد پیشرفت مدل عارضه‌سنجی ترافیک کاربری‌های شهر	G02-S06-P01-A03-I01
								حمل و نقل و ترافیک	طرح	مطالعه و توسعه شهری مبنی بر حمل و نقل عمومی (TOD)	G02-S06-P01-A04
تعداد	۱,۰۰۰	۰,۰۰۰	a					حمل و نقل و ترافیک	شاخص	مطالعه توسعه شهری مبنی بر حمل و نقل عمومی (TOD) موردی در شهر	G02-S06-P01-A04-I01

واحد عملیات	نوع / واحد	سال ۱۴۰۰	سال ۹۶	وضعیت مطلوب در وضعیت مطلوب در ۱۴۰۰ سال	وضعیت مطلوب در ۹۶ سال	فرمول محاسبه وضعیت مطلوب در وضعیت مطلوب در ۱۴۰۰ سال	شاخص	وضعیت موجود (در صورت وجود نامار)	معادل ریالی مورد نیاز جهت پوشش شکاف	منوی اصلی	دسته	موضوع	کدینگ
تعداد									۰	حمل و نقل و ترافیک	اطلاعات پایه	تعداد مطالعه توسعه شهری مبنی بر حمل و نقل عمومی (TOD) موردی در شهر	G02-S06-P01-A04-I01
									۲,۱۰۰,۰۰۰,۰۰۰,۰۰۰	معاونت زیربنایی	سیاست اجرایی	مدیریت عرضه و توسعه و نگهداری نظام سلسله مراتبی شبکه معابر شهری	G02-S06-P02
									۰	معاونت زیربنایی	طرح	توسعه شبکه معابر سواره اصلی	G02-S06-P02-A01
درصد		۱۰۰,۰۰۰	۱۰۰,۰۰۰				$a/b*100$			معاونت زیربنایی	شاخص	توسعه و آزادسازی شبکه معابر شریانی درجه ۱	G02-S06-P02-A01-I01
مترمربع										معاونت زیربنایی	اطلاعات پایه	مساحت معابر شریانی درجه ۱ آزادسازی و احداث شده	G02-S06-P02-A01-I01
مترمربع										معاونت زیربنایی	اطلاعات پایه	مساحت معابر شریانی برنامه‌ریزی شده جهت احداث در سال جاری	G02-S06-P02-A01-I01
درصد		۱۰۰,۰۰۰	۱۰۰,۰۰۰				$a/b*100$			معاونت زیربنایی	طرح	تعریض معابر غیرزیرگاهی (فرعی)	G02-S06-P02-A02
مترمربع										معاونت زیربنایی	شاخص	تعریض معابر فرعی	G02-S06-P02-A02-I01
مترمربع										معاونت زیربنایی	اطلاعات پایه	مساحت معابر فرعی تعریض شده	G02-S06-P02-A02-I01
درصد		۱۰۰,۰۰۰	۱۰۰,۰۰۰				$a/b*100$			معاونت زیربنایی	اطلاعات پایه	مساحت معابر فرعی برنامه‌ریزی شده جهت تعریض	G02-S06-P02-A02-I01
مترمربع										معاونت زیربنایی	شاخص	میزان توسعه و آزادسازی معابر فرعی	G02-S06-P02-A02-I02
مترمربع										معاونت زیربنایی	اطلاعات پایه	مساحت معابر فرعی آزادسازی و احداث شده	G02-S06-P02-A02-I02
مترمربع										معاونت زیربنایی	اطلاعات پایه	مساحت معابر فرعی برنامه‌ریزی شده جهت احداث	G02-S06-P02-A02-I02

عملیات / واحد	نوع / واحد	سال ۱۴۰۰	سال ۹۶	وضعیت مطلوب در وضعیت مطلوب در ۱۴۰۰	فرمول محاسبه وضعیت مطلوب در وضعیت مطلوب در ۱۴۰۰	شاخص	وضعیت موجود (در صورت وجود)	وضعیت مورد نیاز (در صورت شکاف)	معادل ریالی مورد نیاز جهت پوشش شکاف	منوی اصلی	دسته	موضوع	کدینگ
										معاونت زیربنایی	طرح	احداث، توسعه و بهسازی بزرگراه‌ها	G02-S06-P02-A03
درصد		۱۰۰,۰۰۰	۱۰۰,۰۰۰			$a/b * 100$				معاونت زیربنایی	شاخص	میزان توسعه و آرماسازی شبکه معابر بزرگراهی	G02-S06-P02-A03-I01
مترمربع										معاونت زیربنایی	اطلاعات پایه	مساحت معابر بزرگراهی آرماسازی و احداث شده	G02-S06-P02-A03-I01
مترمربع										معاونت زیربنایی	اطلاعات پایه	مساحت معابر بزرگراهی برنامه ریزی شده جهت احداث	G02-S06-P02-A03-I01
										معاونت زیربنایی	طرح	نگهداری، تعمیرات و بهسازی ساختارمند شبکه معابر	G02-S06-P02-A04
درصد		۱۰۰,۰۰۰	۲۰,۰۰۰			a				معاونت زیربنایی	شاخص	درصد پیشرفت واقعی پروژه راه‌اندازی سامانه مدیریت روسازی معابر (PMS)	G02-S06-P02-A04-I01
درصد		۱۰۰,۰۰۰	۱۰۰,۰۰۰							معاونت زیربنایی	اطلاعات پایه	درصد پیشرفت واقعی پروژه راه‌اندازی سامانه مدیریت روسازی معابر (PMS)	G02-S06-P02-A04-I01
درصد		۱۰۰,۰۰۰	۱۰۰,۰۰۰			$a/b * 100$				معاونت زیربنایی	شاخص	توسعه تعمیرات با روش اساسی معابر	G02-S06-P02-A04-I02
مترمربع										معاونت زیربنایی	اطلاعات پایه	مساحت معابر تعمیر شده با اجرای روش اساسی	G02-S06-P02-A04-I02
مترمربع										معاونت زیربنایی	اطلاعات پایه	مساحت معابر برنامه ریزی شده جهت تعمیرات با روش اساسی	G02-S06-P02-A04-I02
درصد		۱۰۰,۰۰۰	۱۰۰,۰۰۰			$a/b * 100$				معاونت زیربنایی	شاخص	توسعه تعمیرات لکه‌گیری آسفالت معابر	G02-S06-P02-A04-I03
مترمربع										معاونت زیربنایی	اطلاعات پایه	مساحت تعمیرات لکه‌گیری آسفالت معابر	G02-S06-P02-A04-I03
مترمربع										معاونت زیربنایی	اطلاعات پایه	مساحت تعمیرات لکه‌گیری آسفالت معابر برنامه‌ریزی شده	G02-S06-P02-A04-I03

واحد عملیات	نوع / واحد	مطلوب در ۱۴۰۰ سال	مطلوب در وضعیت مطلوب در ۹۶ سال	وضعیت محاسبه و وضعیت مطلوب در وضعیت موجود (در صورت وجود نامار)	جهت پوشش شکاف مورد نیاز	معدل ریالی	منوی اصلی	دسته	موضوع	کدینگ
درصد		۱۰۰,۰۰۰	۱۰۰,۰۰۰				معاونت زیربنایی	شاخص	جدول‌گذاری حاشیه معابر	G02-S06-P02-A04-I04
مترطول							معاونت زیربنایی	اطلاعات پایه	طول جدول‌گذاری صورت گرفته در حاشیه معابر	G02-S06-P02-A04-I04
مترطول							معاونت زیربنایی	اطلاعات پایه	طول جدول‌گذاری برنامه‌ریزی شده در حاشیه معابر	G02-S06-P02-A04-I04
درصد		۱۰۰,۰۰۰	۱۰۰,۰۰۰				معاونت زیربنایی	شاخص	تعمیر جداول در معابر نیازمند	G02-S06-P02-A04-I05
مترطول							معاونت زیربنایی	اطلاعات پایه	طول جداول ترمیم شده در حاشیه معابر	G02-S06-P02-A04-I05
مترطول							معاونت زیربنایی	اطلاعات پایه	طول جداول برنامه‌ریزی شده جهت ترمیم در حاشیه معابر	G02-S06-P02-A04-I05
درصد		۱۰۰,۰۰۰	۱۰۰,۰۰۰				معاونت زیربنایی	طرح	اولویت‌بندی واحداث رینگ‌های ترافیکی و حفاظتی شهر	G02-S06-P02-A05
مترمربع							معاونت زیربنایی	شاخص	آزادسازی واحداث رینگ‌های ترافیکی شهر	G02-S06-P02-A05-I01
مترمربع							معاونت زیربنایی	اطلاعات پایه	طول رینگ ترافیکی شهر آزادسازی و احداث شده	G02-S06-P02-A05-I01
مترمربع							معاونت زیربنایی	اطلاعات پایه	مساحت رینگ‌های ترافیکی برنامه‌ریزی شده جهت احداث در سال جاری	G02-S06-P02-A05-I01
						۹۷۵,۰۰۰,۰۰۰,۰۰۰	معاونت زیربنایی	سیاست اجرایی	اصلاح تنگناها و گره‌های شبکه معابر	G02-S06-P03
						۹۵۰,۰۰۰,۰۰۰,۰۰۰	معاونت زیربنایی	طرح	احداث، توسعه و نگهداری تقاطع غیرمسطح، تونل و موارد مشابه	G02-S06-P03-A01

واحد / نوع / عملیات	سال ۱۴۰۰	سال ۹۶	محداسه وضعیت مطلوب در وضعیت مطلوب در ۱۴۰۰ سال	فرمول محاسبه وضعیت مطلوب	شاخص	وضعیت موجود (در صورت وجود نامار)	معادل ریالی مورد نیاز جهت پوشش شکاف	منوی اصلی	دسته	موضوع	کدینگ
تعداد				a				معاونت زیربنایی	شاخص	اجرای تعمیرات ضروری در نگهداری تقاطع غیرمسطح، تونل و موارد مشابه	G02-S06-P03-A01-I01
تعداد							۵۰,۰۰۰,۰۰۰,۰۰۰	معاونت زیربنایی	اطلاعات پایه	تعداد تعمیرات ضروری در نگهداری تقاطع غیرمسطح، تونل و موارد مشابه	G02-S06-P03-A01-I01
درصد	۱۰۰,۰۰۰	۱۰۰,۰۰۰		$a/b*100$				معاونت زیربنایی	شاخص	احداث و توسعه تقاطع های غیرمسطح، رمپ و لوپ	G02-S06-P03-A01-I02
مترمربع							۹۰۰,۰۰۰,۰۰۰,۰۰۰	معاونت زیربنایی	اطلاعات پایه	مساحت تقاطع های غیرمسطح، رمپ و لوپ اجرا شده	G02-S06-P03-A01-I02
مترمربع								معاونت زیربنایی	اطلاعات پایه	مساحت تقاطع های غیرمسطح، رمپ و لوپ برنامه ریزی شده	G02-S06-P03-A01-I02
درصد	۱۰۰,۰۰۰	۶۰,۰۰۰		a				معاونت زیربنایی	شاخص	اجرای تقاطع های غیرمسطح شهر براساس طرح تفصیلی	G02-S06-P03-A01-I03
درصد								معاونت زیربنایی	اطلاعات پایه	درصد اجرای تقاطع های غیرمسطح شهر براساس طرح تفصیلی	G02-S06-P03-A01-I03
							۲۵,۰۰۰,۰۰۰,۰۰۰	حمل و نقل و ترافیک	طرح	طراحی و اصلاح هندسی معابر	G02-S06-P03-A02
درصد	۱۰۰,۰۰۰	۱۰۰,۰۰۰		$a/b*100$				معاونت زیربنایی	شاخص	طراحی و اصلاح هندسی معابر	G02-S06-P03-A02-I01
تعداد							۲۵,۰۰۰,۰۰۰,۰۰۰	حمل و نقل و ترافیک	اطلاعات پایه	تعداد اصلاح هندسی اجرا شده در معابر	G02-S06-P03-A02-I01
تعداد								حمل و نقل و ترافیک	اطلاعات پایه	تعداد اصلاح هندسی برنامه ریزی شده	G02-S06-P03-A02-I01

واحد عملیات	نوع / عملیات	سال ۱۴۰۰	سال ۹۶	وضعیت مطلوب در وضعیت مطلوب در ۹۶ سال	فرمول محاسبه وضعیت مطلوب	وضعیت موجود (در صورت وجود)	معادل ریالی مورد نیاز جهت پوشش شکاف	منوی اصلی	دسته	موضوع	کدینگ
							۷۰,۰۰۰,۰۰۰,۰۰۰	حمل و نقل و ترافیک	سیاست اجرایی	ایجاد شبکه زیرسطحی معابر هسته مرکزی شهر	G02-S06-P04
							۷۰,۰۰۰,۰۰۰,۰۰۰	حمل و نقل و ترافیک	طرح	احداث تونل ترافیکی (شبکه معابر زیرسطحی)	G02-S06-P04-A01
درصد		۱۰۰,۰۰۰	۱۰۰,۰۰۰		$a/b*100$			معاونت زیربنایی	شاخص	احداث تونل	G02-S06-P04-A01-I01
مترمربع							۷۰,۰۰۰,۰۰۰,۰۰۰	حمل و نقل و ترافیک	اطلاعات پایه	مساحت معابر احداث شده به صورت تونل در زیر سطح زمین	G02-S06-P04-A01-I01
مترمربع								حمل و نقل و ترافیک	اطلاعات پایه	مساحت تونل‌های ترافیکی برنامه‌ریزی شده جهت احداث	G02-S06-P04-A01-I01
								حمل و نقل و ترافیک	طرح	مطالعه توسعه شبکه دسترسی‌های زیرسطحی در هسته مرکزی شهر	G02-S06-P04-A02
درصد		۱۰۰,۰۰۰	۰,۰۰۰		a			معاونت زیربنایی	شاخص	مطالعات توسعه شبکه دسترسی‌های زیرسطحی هسته مرکزی شهر	G02-S06-P04-A02-I01
درصد			۰,۰۰۰				۰	حمل و نقل و ترافیک	اطلاعات پایه	درصد پیشرفت پروژه مطالعات توسعه شبکه دسترسی‌های زیرسطحی هسته مرکزی شهر	G02-S06-P04-A02-I01
							۲۳,۰۰۰,۰۰۰,۰۰۰	حمل و نقل و ترافیک	راهبرد	ارتقای ایمنی زیرساخت، سیستم‌ها و تسهیلات حمل و نقل شهری	G02-S07
							۹,۵۰۰,۰۰۰,۰۰۰	حمل و نقل و ترافیک	سیاست اجرایی	ایمن‌سازی تسهیلات و سیستم‌های حمل و نقل شهری برای عابران، افراد معلول و سالمند	G02-S07-P01
							۱,۵۰۰,۰۰۰,۰۰۰	حمل و نقل و ترافیک	طرح	ایمن‌سازی معابر و مناسب‌سازی گذرگاه‌های عابر پیاده جهت حرکت معلولین و سالمندان	G02-S07-P01-A01

واحد / نوع / عملیات	سال ۱۴۰۰	سال ۹۶	وضعیت محاسبه وضعیت مطلوب در وضعیت مطلوب در سال ۹۶	فرمول محاسبه وضعیت مطلوب در وضعیت مطلوب در سال ۹۶	وضعیت موجود (در صورت وجود نامار)	معادل ریالی مورد نیاز جهت پوشش شکاف	منوی اصلی	دسته	موضوع	کدینگ
مترطول	۲۰,۰۰۰,۰۰۰	۴,۰۰۰,۰۰۰	a				معاونت زیربنایی	شاخص	ایمن سازی و مناسب سازی پیاده‌روها جهت حرکت معلولین و روشندان	G02-S07-P01-A01-I01
مترطول						۱,۰۰۰,۰۰۰,۰۰۰	معاونت زیربنایی	اطلاعات پایه	طول پیاده‌رو مناسب سازی شده برای حرکت معلولان و روشندان - جدیدالاحداث	G02-S07-P01-A01-I01
تعداد	۵۰,۰۰۰	۱۰,۰۰۰	a				حمل و نقل و ترافیک	شاخص	تجهیز ناوگان عمومی برای معلولین و سالمندان	G02-S07-P01-A01-I02
تعداد						۵۰۰,۰۰۰,۰۰۰	حمل و نقل و ترافیک	اطلاعات پایه	تعداد دستگاه ناوگان عمومی مجهز برای معلولین و سالمندان	G02-S07-P01-A01-I02
تعداد	۵۰,۰۰۰	۱۰,۰۰۰	a			۳,۰۰۰,۰۰۰,۰۰۰	حمل و نقل و ترافیک	طرح	احداث و نگهداری گذرگاه‌های همسطح و غیرهمسطح عابر پیاده	G02-S07-P01-A02
تعداد						۱,۰۰۰,۰۰۰,۰۰۰	حمل و نقل و ترافیک	اطلاعات پایه	تعداد گذرگاه‌های همسطح ایمن سازی شده جهت عبور عابر پیاده - جدیدالاحداث	G02-S07-P01-A02-I01
درصد	۵۰,۰۰۰	۲۵,۰۰۰	$a/b*100$				حمل و نقل و ترافیک	شاخص	ایمن سازی تقاطع‌ها جهت عبور عابر پیاده	G02-S07-P01-A02-I02
تعداد						۱,۰۰۰,۰۰۰,۰۰۰	حمل و نقل و ترافیک	اطلاعات پایه	تعداد تقاطع‌های عابر پیاده مجهز به چراغ راهنمای عابر پیاده	G02-S07-P01-A02-I02
تعداد							حمل و نقل و ترافیک	اطلاعات پایه	تعداد کل تقاطع اصلی شهر	G02-S07-P01-A02-I02
تعداد	۱۰,۰۰۰	۲,۰۰۰	a				حمل و نقل و ترافیک	شاخص	ایمن سازی گذرگاه‌های غیرهمسطح جهت عبور عابر پیاده	G02-S07-P01-A02-I03

نوع / واحد عملیات	سال ۱۴۰۰	سال ۹۶	وضعیت مطلوب در وضعیت مطلوب در ۱۴۰۰ سال	فرمول محاسبه وضعیت مطلوب و شاخص	وضعیت موجود (در صورت وجود نامار)	معادل ریالی مورد نیاز جهت پوشش شکاف	منوی اصلی	دسته	موضوع	کدینگ
تعداد						۱,۰۰۰,۰۰۰,۰۰۰	حمل و نقل و ترافیک	اطلاعات پایه	تعداد گذرگاه‌های غیرهمسطح ایمن جهت عبور عابر پیاده	G02-S07-P01-A02-I03
تعداد						۵,۰۰۰,۰۰۰,۰۰۰	حمل و نقل و ترافیک	طرح	تجهیز و نگهداری پل‌های مکانیزه عابرین پیاده	G02-S07-P01-A03
تعداد	۱۰,۰۰۰	۱,۰۰۰		a			حمل و نقل و ترافیک	شاخص	تجهیز و نگهداری پل‌های مکانیزه عابرین پیاده	G02-S07-P01-A03-I01
تعداد						۵,۰۰۰,۰۰۰,۰۰۰	حمل و نقل و ترافیک	اطلاعات پایه	تعداد پل‌های مکانیزه عابرین پیاده اجرا شده	G02-S07-P01-A03-I01
						۰	حمل و نقل و ترافیک	طرح	استانداردسازی و ایمن‌سازی ناوگان حمل و نقل عمومی	G02-S07-P01-A04
درصد	۱۰۰,۰۰۰	۸۰,۰۰۰		$a/b*100$			حمل و نقل و ترافیک	شاخص	تجهیز ناوگان حمل و نقل عمومی به ادوات ایمنی و مقابله با حریق	G02-S07-P01-A04-I01
تعداد							حمل و نقل و ترافیک	اطلاعات پایه	تعداد ناوگان حمل و نقل عمومی (اتوبوس) تجهیز شده به ادوات ایمنی و مقابله با حریق	G02-S07-P01-A04-I01
تعداد							حمل و نقل و ترافیک	اطلاعات پایه	تعداد کل ناوگان حمل و نقل اتوبوسرانی	G02-S07-P01-A04-I01
درصد	۱۰۰,۰۰۰	۸۰,۰۰۰		$a/b*100$			حمل و نقل و ترافیک	شاخص	توسعه ناوگان حمل و نقل عمومی تحت پوشش بیمه حوادث	G02-S07-P01-A04-I02
تعداد							حمل و نقل و ترافیک	اطلاعات پایه	تعداد ناوگان حمل و نقل عمومی اتوبوس تحت پوشش بیمه حوادث	G02-S07-P01-A04-I02
تعداد							حمل و نقل و ترافیک	اطلاعات پایه	تعداد کل ناوگان حمل و نقل اتوبوسرانی	G02-S07-P01-A04-I02

عملیات / نوع / واحد	سال ۱۴۰۰	سال ۹۶	وضعیت محاسبه وضعیت مطلوب در وضعیت مطلوب در ۹۶ سال	فرمول محاسبه وضعیت مطلوب در وضعیت مطلوب در ۹۶ سال	وضعیت موجود (در صورت وجود آمار)	معادل ریالی مورد نیاز جهت پوشش شکاف	منوی اصلی	دسته	موضوع	کدینگ
						۱۳,۵۰۰,۰۰۰,۰۰۰	حمل و نقل و ترافیک	سیاست اجرایی	ارتقای ایمنی شبکه معابر	G02-S07-P02
						۳,۰۰۰,۰۰۰,۰۰۰	حمل و نقل و ترافیک	طرح	شناسایی و ساماندهی نقاط حادثه‌خیز و گره‌های ترافیکی معابر	G02-S07-P02-A01
درصد	۱۰۰,۰۰۰	۴,۰۰۰		$a/b*100$			حمل و نقل و ترافیک	شاخص	شناسایی و ساماندهی نقاط حادثه‌خیز و گره‌های ترافیکی معابر	G02-S07-P02-A01-I01
تعداد						۳,۰۰۰,۰۰۰,۰۰۰	حمل و نقل و ترافیک	اطلاعات پایه	تعداد نقاط حادثه‌خیز و گره‌های ترافیکی معابر ساماندهی شده	G02-S07-P02-A01-I01
تعداد							حمل و نقل و ترافیک	اطلاعات پایه	تعداد نقاط حادثه‌خیز و گره‌های ترافیکی معابر شناسایی شده	G02-S07-P02-A01-I01
						۵۰۰,۰۰۰,۰۰۰	حمل و نقل و ترافیک	طرح	ساماندهی و ایمن‌سازی تردد موتورسیکلت‌ها	G02-S07-P02-A02
تعداد	۱۰۰,۰۰۰	۲,۰۰۰		a			حمل و نقل و ترافیک	شاخص	استفاده از موتورسیکلت برقی	G02-S07-P02-A02-I01
تعداد						۵۰۰,۰۰۰,۰۰۰	حمل و نقل و ترافیک	اطلاعات پایه	تعداد موتورسیکلت برقی مورد استفاده	G02-S07-P02-A02-I01
متر طول	۵۰,۰۰۰,۰۰۰	۵,۰۰۰,۰۰۰		a			حمل و نقل و ترافیک	شاخص	ایمن‌سازی مسیر تردد موتورسیکلت‌ها	G02-S07-P02-A02-I02
متر طول		۰,۰۰۰					حمل و نقل و ترافیک	اطلاعات پایه	طول مسیر ایمن‌سازی شده جهت تردد موتورسیکلت‌ها	G02-S07-P02-A02-I02
درصد	۱۰۰,۰۰۰	۵,۰۰۰		a			حمل و نقل و ترافیک	شاخص	اجرای لایحه الزام کسب معاینه فنی توسط موتورسیکلت‌ها	G02-S07-P02-A02-I03

واحد عملیات / نوع / واحد	سال ۱۴۰۰	سال ۹۶	وضعیت مطلوب در وضعیت مطلوب در ۱۴۰۰ سال	وضعیت محاسبه وضعیت مطلوب در ۹۶ سال	فرمول محاسبه وضعیت مطلوب در ۹۶ سال	وضعیت موجود (در صورت وجود نامار)	معیار زمانی مورد نیاز جهت پوشش شکاف	منوی اصلی	دسته	موضوع	کدینگ
درصد								حمل و نقل و ترافیک	اطلاعات پایه	درصد پیشرفت اجرای لایحه الزام کسب معاینه فنی توسط موتورسیکلت‌ها	G02-S07-P02-A02-I03
تعداد	۵۰۰,۰۰۰	۵۰,۰۰۰			a		۵۰۰,۰۰۰,۰۰۰	حمل و نقل و ترافیک	طرح	تدقیق و اطلاع‌رسانی محدودیت‌های سرعت در معابر شهری و نصب VSL	G02-S07-P02-A03
تعداد	۵۰۰,۰۰۰	۵۰,۰۰۰			a		۵۰۰,۰۰۰,۰۰۰	حمل و نقل و ترافیک	شاخص	نصب تابلوهای اعلام محدودیت سرعت نصب شده VSL	G02-S07-P02-A03-I01
تعداد							۵۰۰,۰۰۰,۰۰۰	حمل و نقل و ترافیک	اطلاعات پایه	تعداد تابلوهای اعلام محدودیت سرعت نصب شده	G02-S07-P02-A03-I01
تعداد							۹,۵۰۰,۰۰۰,۰۰۰	حمل و نقل و ترافیک	طرح	احداث و اجرای علائم افقی و هشداردهنده ترافیکی و ایمنی	G02-S07-P02-A04
تعداد					a			حمل و نقل و ترافیک	شاخص	نصب علائم عمودی هشداردهنده ترافیکی (تابلو شناسایی، اخباری و انتظامی و تعیین مسیر)	G02-S07-P02-A04-I01
تعداد							۲,۵۰۰,۰۰۰,۰۰۰	حمل و نقل و ترافیک	اطلاعات پایه	تعداد علائم عمودی ترافیکی (تابلو شناسایی، اخباری و انتظامی و تعیین مسیر) اجرا شده	G02-S07-P02-A04-I01
تعداد					a			حمل و نقل و ترافیک	شاخص	نصب علائم افقی	G02-S07-P02-A04-I02
تعداد							۲,۵۰۰,۰۰۰,۰۰۰	حمل و نقل و ترافیک	اطلاعات پایه	تعداد علائم افقی	G02-S07-P02-A04-I02
متر طول					a			حمل و نقل و ترافیک	شاخص	نصب گاردریل	G02-S07-P02-A04-I03
متر طول							۵۰۰,۰۰۰,۰۰۰	حمل و نقل و ترافیک	اطلاعات پایه	طول گاردریل نصب شده	G02-S07-P02-A04-I03

عملیات / نوع / واحد	سال ۱۴۰۰	سال ۹۶	وضعیت مطلوب در وضعیت مطلوب در ۱۴۰۰ سال	فرمول محاسبه وضعیت مطلوب و شاخص	وضعیت موجود (در صورت وجود نامار)	معادل ریالی مورد نیاز جهت پوشش شکاف	منوی اصلی	دسته	موضوع	کدینگ
تعداد				a			حمل و نقل و ترافیک	شاخص	نصب سرعت‌گیر	G02-S07-P02-A04-I04
تعداد						۳,۵۰۰,۰۰۰,۰۰۰	حمل و نقل و ترافیک	اطلاعات پایه	تعداد سرعت‌گیرهای نصب شده	G02-S07-P02-A04-I04
مترطول				a			حمل و نقل و ترافیک	شاخص	ساماندهی سرعت‌گیر نصب شده	G02-S07-P02-A04-I05
مترطول						۵۰۰,۰۰۰,۰۰۰	حمل و نقل و ترافیک	اطلاعات پایه	تعداد سرعت‌گیرساماندهی شده	G02-S07-P02-A04-I05
						۱,۵۰۰,۰۰۰,۰۰۰	حمل و نقل و ترافیک	راهبرد	فرهنگ‌سازی و جلب مشارکت شهروندان و سایر دستگاه‌ها در موضوعات حمل و نقل شهری	G02-S08
						۱,۰۰۰,۰۰۰,۰۰۰	حمل و نقل و ترافیک	سیاست اجرایی	ارتقای دانش و فرهنگ ترافیک و اصلاح رفتار ترافیکی	G02-S08-P01
						۱,۰۰۰,۰۰۰,۰۰۰	حمل و نقل و ترافیک	طرح	تولید و عرضه محتواهای آموزشی و فرهنگ‌سازی موضوع ترافیک (از طریق رسانه عمومی، نوشتاری، کتاب و تکنولوژی‌های روز و فضای مجازی)	G02-S08-P01-A01
تعداد	۱۰,۰۰۰	۲,۰۰۰		a			حمل و نقل و ترافیک	شاخص	تولید و عرضه محتواهای آموزشی به صورت ساخت انیمیشن آموزشی در موضوعات ترافیکی	G02-S08-P01-A01-I01
تعداد						۵۰۰,۰۰۰,۰۰۰	حمل و نقل و ترافیک	اطلاعات پایه	تعداد انیمیشن آموزشی ساخته شده در موضوعات ترافیکی	G02-S08-P01-A01-I01
تعداد	۵۰,۰۰۰	۱۰,۰۰۰		a			حمل و نقل و ترافیک	شاخص	افزایش تعداد بسته‌های موجود در آموزش غیرحضوری در موضوع ترافیک	G02-S08-P01-A01-I02

کدینگ	موضوع	دسته	منوی اصلی	معادل ریالی مورد نیاز جهت پوشش شکاف (در صورت وجود)	وضعیت موجود (در صورت وجود نام)	فرمول محاسبه وضعیت مطلوب در وضعیت مطلوب در سال ۱۴۰۰	سال ۹۶	وضعیت مطلوب در وضعیت مطلوب در سال ۱۴۰۰	نوع / واحد عملیات
G02-S08-P01-A01-I02	تعداد بسته‌های موجود در آموزش غیرحضوری در موضوع ترافیک	اطلاعات پایه	حمل و نقل و ترافیک	۵۰۰,۰۰۰,۰۰۰					تعداد
G02-S08-P01-A01-I03	انتشار بروشور با موضوع ترافیک	شاخص	حمل و نقل و ترافیک			a	۱۰,۰۰۰	۵۰,۰۰۰	تعداد
G02-S08-P01-A01-I03	تعداد بروشورهای ترافیکی منتشر شده	اطلاعات پایه	حمل و نقل و ترافیک						تعداد
G02-S08-P01-A02	برگزاری جشنواره، نمایشگاه و همایش‌ها با موضوع فرهنگ ترافیک	طرح	حمل و نقل و ترافیک	.					تعداد
G02-S08-P01-A02-I01	برگزاری جشنواره، نمایشگاه و کنفرانس با موضوع فرهنگ ترافیک	شاخص	حمل و نقل و ترافیک			a		۵,۰۰۰	تعداد
G02-S08-P01-A02-I01	تعداد جشنواره‌ها و کنفرانس‌ها در زمینه ترویج فرهنگ و آموزش مباحث ترافیک	اطلاعات پایه	حمل و نقل و ترافیک					۵,۰۰۰	تعداد
G02-S08-P01-A03	برنامه‌ریزی و برگزاری دوره‌های آموزشی در فرهنگ ترافیک برای اقشار مرتبط (رانندگان حمل و نقل عمومی و نیمه‌عمومی و مشاغل مرتبط)	طرح	حمل و نقل و ترافیک	.					
G02-S08-P01-A03-I01	برنامه‌ریزی و برگزاری دوره‌های آموزشی در فرهنگ ترافیک برای بزرگسالان	شاخص	حمل و نقل و ترافیک			a		۱۰۰,۰۰۰	تعداد
G02-S08-P01-A03-I01	تعداد برنامه‌های آموزشی رسانه‌ای و آگاهی‌رسانی برای بزرگسالان	اطلاعات پایه	حمل و نقل و ترافیک					۱۰۰,۰۰۰	تعداد
G02-S08-P01-A03-I02	برنامه‌ریزی و برگزاری دوره‌های آموزشی در فرهنگ ترافیک برای کودکان	شاخص	حمل و نقل و ترافیک			a		۵۰,۰۰۰	تعداد

عملیات / نوع / واحد	سال ۱۴۰۰	وضعیت مطلوب در وضعیت مطلوب در ۹۶ سال	فرمول محاسبه وضعیت مطلوب در ۹۶ سال	وضعیت موجود (در صورت وجود نامار)	جهت پوشش شکاف	معادل ریالی مورد نیاز	منوی اصلی	دسته	موضوع	کدینگ
تعداد	۵۰,۰۰۰						حمل و نقل و ترافیک	اطلاعات پایه	تعداد برنامه‌های آموزشی و آگاهی‌رسانی برای کودکان	G02-S08-P01-A03-I02
تعداد	۲۵,۰۰۰		a				حمل و نقل و ترافیک	شاخص	برگزاری برنامه‌های آموزشی و آگاهی‌رسانی برای مشاغل مرتبط در حوزه ترافیک	G02-S08-P01-A03-I03
تعداد	۲۵,۰۰۰						حمل و نقل و ترافیک	اطلاعات پایه	تعداد برنامه‌های آموزشی و آگاهی‌رسانی برای مشاغل مرتبط در حوزه ترافیک	G02-S08-P01-A03-I03
نفر ساعت	۷,۵۰۰,۰۰۰		a				حمل و نقل و ترافیک	شاخص	آموزش در حوزه ترافیک	G02-S08-P01-A03-I04
نفر ساعت	۷,۵۰۰,۰۰۰						حمل و نقل و ترافیک	اطلاعات پایه	نفر ساعت آموزش ارائه شده در حوزه ترافیک	G02-S08-P01-A03-I04
						۰	حمل و نقل و ترافیک	طرح	راه‌اندازی و تجهیز پارک ترافیک	G02-S08-P01-A04
تعداد	۳,۰۰۰		a				حمل و نقل و ترافیک	شاخص	احداث و راه‌اندازی پارک ترافیک	G02-S08-P01-A04-I01
تعداد	۳,۰۰۰						حمل و نقل و ترافیک	اطلاعات پایه	تعداد پارک‌های موضوعی آموزش ترافیک	G02-S08-P01-A04-I01
						۵۰۰,۰۰۰,۰۰۰	حمل و نقل و ترافیک	سیاست اجرایی	همه‌نگی و همکاری با سایر نهادها و دستگاه‌های مرتبط با حوزه حمل و نقل ترافیک	G02-S08-P02
						۰	حمل و نقل و ترافیک	طرح	افزایش همکاری‌های دوجانبه و توسعه ظرفیت‌های مدیریتی پلیس راهور	G02-S08-P02-A01

واحد / نوع / عملیات	سال ۱۴۰۰	سال ۹۶	وضعیت مطلوب در وضعیت مطلوب در سال ۹۶	وضعیت محاسبه وضعیت مطلوب در سال ۹۶	وضعیت موجود (در صورت وجود نامار)	معادل ریالی مورد نیاز جهت پوشش شکاف	منوی اصلی	دسته	موضوع	کدینگ
ریال	۰,۰۰۰	۰,۰۰۰		a			حمل و نقل و ترافیک	شاخص	تخصیص بودجه شهرداری در راستای توسعه ظرفیت‌های مدیریتی پلیس راهور	G02-S08-P02-A01-I01
ریال						۰	حمل و نقل و ترافیک	اطلاعات پایه	میزان بودجه شهرداری در توسعه ظرفیت‌های مدیریتی پلیس راهور	G02-S08-P02-A01-I01
						۵۰۰,۰۰۰,۰۰۰	حمل و نقل و ترافیک	طرح	برنامه‌ریزی و ارائه طرح‌های ایمنی و تسهیلات عبور و مرور دانش‌آموزان با همکاری سازمان آموزش و پرورش	G02-S08-P02-A02
تعداد	۱۰۰,۰۰۰	۱۰,۰۰۰		a			حمل و نقل و ترافیک	شاخص	نسبت تعداد طرح‌های ایمنی اجرا شده در معابر عبور و مرور دانش‌آموزان در اطراف مدارس به تعداد معابر نیازمند طرح ایمنی در اطراف مدارس	G02-S08-P02-A02-I01
تعداد						۵۰۰,۰۰۰,۰۰۰	حمل و نقل و ترافیک	اطلاعات پایه	تعداد طرح‌های ایمنی اجرا شده در معابر عبور و مرور دانش‌آموزان در اطراف مدارس	G02-S08-P02-A02-I01
						۶۵,۴۲۵,۰۰۰,۰۰۰	خدمات شهری	هدف	بهره‌مندی از فضاهای شهری امن	G03
						۳۷,۱۲۵,۰۰۰,۰۰۰	سازمان فرهنگی - اجتماعی - ورزشی	راهبرد	ارتقای خدمات و رفاه اجتماعی	G03-S01
						۳۳,۴۲۵,۰۰۰,۰۰۰	سازمان فرهنگی - اجتماعی - ورزشی	سیاست اجرایی	توسعه ورزش همگانی	G03-S01-P01
						۲,۰۰۰,۰۰۰,۰۰۰	سازمان فرهنگی - اجتماعی - ورزشی	طرح	فرهنگ‌سازی و اجرای ورزش‌های همگانی	G03-S01-P01-A01

واحد عملیات / نوع / واحد	سال ۱۴۰۰	سال ۹۶	محدوده و وضعیت مطلوب در وضعیت مطلوب در ۱۴۰۰ سال	فرمول محاسبه وضعیت مطلوب در وضعیت مطلوب (در صورت وجود شاخص)	وضعیت موجود (در صورت وجود شاخص)	معیار زمانی مورد نیاز جهت پوشش شکاف	منوی اصلی	دسته	موضوع	کدیگ
تعداد	۷۰,۰۰۰	۱۰,۰۰۰	a		۱,۰۰۰,۰۰۰,۰۰۰	سازمان فرهنگی - ورزشی - اجتماعی	شاخص	فرهنگ سازی از طریق برگزاری مراسمات و همایش های ورزشی همگانی و خانوادگی	G03-S01-P01-A01-I01	
تعداد	۷۰,۰۰۰	۱۰,۰۰۰			۱,۰۰۰,۰۰۰,۰۰۰	سازمان فرهنگی - ورزشی - اجتماعی	اطلاعات پایه	تعداد مراسمات و همایش های ورزشی همگانی و خانوادگی برگزار شده	G03-S01-P01-A01-I01	
تفرقه تعداد مراسم	۱۷,۵۰۰,۰۰۰	۲,۵۰۰,۰۰۰	a/b			سازمان فرهنگی - ورزشی - اجتماعی	شاخص	نسبت تعداد شرکت کننده در هر یک از مراسم های ورزشی همگانی به تعداد مراسم ورزشی همگانی	G03-S01-P01-A01-I02	
نفر						سازمان فرهنگی - ورزشی - اجتماعی	اطلاعات پایه	تعداد شرکت کننده در هر یک از مراسمات ورزشی همگانی	G03-S01-P01-A01-I02	
تعداد مراسم						سازمان فرهنگی - ورزشی - اجتماعی	اطلاعات پایه	تعداد کل مراسم های ورزشی همگانی	G03-S01-P01-A01-I02	
نفر	۴۵,۰۰۰,۰۰۰	۳۰,۰۰۰,۰۰۰	a	۳۰,۰۰۰,۰۰۰		سازمان فرهنگی - ورزشی - اجتماعی	شاخص	مشارکت شهروندان در همایش ها و برنامه های تفریحی و ورزشی	G03-S01-P01-A01-I03	
نفر	۴۵,۰۰۰,۰۰۰	۳۰,۰۰۰,۰۰۰		۳۰,۰۰۰,۰۰۰		سازمان فرهنگی - ورزشی - اجتماعی	اطلاعات پایه	تعداد شهروندانی که در همایش ها و برنامه های تفریحی و ورزشی مشارکت کرده اند (نفر)	G03-S01-P01-A01-I03	
درصد			a/b*100		۰	سازمان فرهنگی - ورزشی - اجتماعی	شاخص	توسعه مجموعه های ورزشی شهرداری	G03-S01-P01-A01-I04	
مترمربع					۰	سازمان فرهنگی - ورزشی - اجتماعی	اطلاعات پایه	مساحت مجموعه های ورزشی شهرداری احداث شده	G03-S01-P01-A01-I04	
مترمربع						سازمان فرهنگی - ورزشی - اجتماعی	اطلاعات پایه	مساحت کل مجموعه های ورزشی	G03-S01-P01-A01-I04	
نفر	۳۰,۰۰۰,۰۰۰	۳۰,۰۰۰,۰۰۰	a			سازمان فرهنگی - ورزشی - اجتماعی	شاخص	افزایش تعداد نقرات استفاده کننده از مجموعه های ورزشی شهرداری	G03-S01-P01-A01-I05	

عملیات / نوع واحد	سال ۱۴۰۰	سال ۹۶	محدوده و وضعیت محاسبه و وضعیت مطلوب در وضعیت مطلوب در سال ۱۴۰۰	فرمول شاخص	وضعیت موجود (در صورت وجود نامار)	معیار ریالی مورد نیاز جهت پوشش شکاف	منوی اصلی	دسته	موضوع	کدینگ
نفر							سازمان فرهنگی - ورزشی - اجتماعی	اطلاعات پایه	تعداد افراد استفاده‌کننده از مجموعه‌های ورزشی شهرداری (نفر)	G03-S01-P01-A01-I05
تعداد	۲۸۰,۰۰۰	۵۰,۰۰۰		a	۱۰,۰۰۰	۱,۰۰۰,۰۰۰,۰۰۰	سازمان فرهنگی - ورزشی - اجتماعی	شاخص	اجرای مسابقات ورزشی درون محلات	G03-S01-P01-A01-I06
تعداد	۲۸۰,۰۰۰	۵۰,۰۰۰			۱۰,۰۰۰	۱,۰۰۰,۰۰۰,۰۰۰	سازمان فرهنگی - ورزشی - اجتماعی	اطلاعات پایه	تعداد مسابقات ورزشی درون محلات اجرا شده	G03-S01-P01-A01-I06
تعداد	۱۰۰,۰۰۰	۲۰,۰۰۰		a	۷,۰۰۰	۰	سازمان فرهنگی - ورزشی - اجتماعی	شاخص	آموزش مربیان ایستگاه‌های تندرستی	G03-S01-P01-A01-I07
تعداد	۱۰۰,۰۰۰	۲۰,۰۰۰			۷,۰۰۰		سازمان فرهنگی - ورزشی - اجتماعی	اطلاعات پایه	تعداد مربیان آموزش دیده ایستگاه‌های تندرستی	G03-S01-P01-A01-I07
						۳۰۰,۰۰۰,۰۰۰	سازمان فرهنگی - ورزشی - اجتماعی	طرح	حمایت از مؤسسات ورزشی غیرقهرمانی	G03-S01-P01-A02
درصد	۱۰۰,۰۰۰	۰,۰۰۰		$a/b*100$			سازمان فرهنگی - ورزشی - اجتماعی	شاخص	حمایت مالی از فدراسیون‌ها و هیئت‌های ورزشی غیرقهرمانی	G03-S01-P01-A02-I01
ریال						۰	سازمان فرهنگی - ورزشی - اجتماعی	اطلاعات پایه	بودجه ریالی حمایت مالی از فدراسیون‌ها و هیئت‌های ورزشی غیرقهرمانی	G03-S01-P01-A02-I01
ریال							سازمان فرهنگی - ورزشی - اجتماعی	اطلاعات پایه	بودجه ریالی حمایت مالی از فدراسیون‌ها و هیئت‌های ورزشی غیرقهرمانی	G03-S01-P01-A02-I01
درصد	۱۰۰,۰۰۰	۱۰۰,۰۰۰		$a/b*100$		۳۰۰,۰۰۰,۰۰۰	سازمان فرهنگی - ورزشی - اجتماعی	شاخص	حمایت مالی از فدراسیون‌ها و هیئت‌های معلولین و افراد کم‌توان	G03-S01-P01-A02-I02
ریال						۳۰۰,۰۰۰,۰۰۰	سازمان فرهنگی - ورزشی - اجتماعی	اطلاعات پایه	بودجه ریالی حمایت مالی از فدراسیون‌ها و هیئت‌های معلولین و افراد کم‌توان	G03-S01-P01-A02-I02

واحد / نوع / عملیات	سال ۱۴۰۰	سال ۹۶	مخاسبه وضعیت مطلوب در وضعیت مطلوب در ۱۴۰۰ سال	فرمول محاسبه وضعیت مطلوب در وضعیت مطلوب در ۹۶ سال	شاخص	وضعیت موجود (در صورت وجود نامار)	معادل ریالی مورد نیاز جهت پوشش شکاف	منوی اصلی	دسته	موضوع	کدینگ
ریال								سازمان فرهنگی اجتماعی - ورزشی	اطلاعات پایه	بودجه ریالی حمایت مالی از فدراسیون‌ها و هیئت‌های ورزشی	G03-S01-P01-A02-I02
							۲۱,۱۲۵,۰۰۰,۰۰۰	سازمان فرهنگی اجتماعی - ورزشی	طرح	توسعه، تجهیز و نگهداری فضاهای ورزشی محلات	G03-S01-P01-A03
مترمربع	۱۰,۰۰۰,۰۰	۲,۰۰۰,۰۰		a	۴,۸۰۰,۰۰		۲,۰۰۰,۰۰۰,۰۰۰	سازمان فرهنگی اجتماعی - ورزشی	شاخص	تعمیر و تجهیز فضاهای ورزشی محلات	G03-S01-P01-A03-I01
مترمربع	۱۰,۰۰۰,۰۰	۲,۰۰۰,۰۰			۴,۸۰۰,۰۰		۲,۰۰۰,۰۰۰,۰۰۰	سازمان فرهنگی اجتماعی - ورزشی	اطلاعات پایه	مساحت فضاهای ورزشی همگانی تعمیر و مجهز شده (مترمربع)	G03-S01-P01-A03-I01
مترمربع	۲۰,۰۰۰,۰۰	۵,۰۰۰,۰۰		a	۸,۰۰۰,۰۰			سازمان فرهنگی اجتماعی - ورزشی	شاخص	احداث و توسعه فضاهای ورزشی روباز	G03-S01-P01-A03-I02
مترمربع	۲۰,۰۰۰,۰۰	۵,۰۰۰,۰۰			۸,۰۰۰,۰۰		۳,۰۰۰,۰۰۰,۰۰۰	سازمان فرهنگی اجتماعی - ورزشی	اطلاعات پایه	مساحت فضاهای ورزشی روباز (مترمربع)	G03-S01-P01-A03-I02
مترمربع	۱۰,۰۰۰,۰۰	۱,۰۰۰,۰۰		a	۲,۱۰۰,۰۰			سازمان فرهنگی اجتماعی - ورزشی	شاخص	احداث و توسعه فضاهای ورزشی سربوشیده	G03-S01-P01-A03-I03
مترمربع	۱۰,۰۰۰,۰۰	۱,۰۰۰,۰۰			۲,۱۰۰,۰۰		۱۵,۰۰۰,۰۰۰,۰۰۰	سازمان فرهنگی اجتماعی - ورزشی	اطلاعات پایه	مساحت فضاهای ورزشی سربوشیده (مترمربع)	G03-S01-P01-A03-I03
تعداد به نفر	۲۰۰,۰۰	۱۵,۰۰		a	۵۴۰,۰۰۰,۰۰۰,۰۰		۱,۱۲۵,۰۰۰,۰۰۰	سازمان فرهنگی اجتماعی - ورزشی	شاخص	سرانه سایت‌ها و ایستگاه‌های تندرستی در محلات	G03-S01-P01-A03-I04
تعداد	۲۰۰,۰۰	۱۵,۰۰			۴۳۲,۰۰		۱,۱۲۵,۰۰۰,۰۰۰	سازمان فرهنگی اجتماعی - ورزشی	اطلاعات پایه	تعداد سایت‌ها و ایستگاه‌های تندرستی در محلات - جدید	G03-S01-P01-A03-I04
مترمربع	۹۷,۰۵۰,۰۰	۶۴,۸۱۵,۰۰		a				سازمان پارک‌ها	شاخص	توسعه سایت‌ها و ایستگاه‌های تندرستی در پارک‌ها و فضای سبز	G03-S01-P01-A03-I05

واحد / نوع / عملیات	سال ۱۴۰۰	سال ۹۶	وضعیت مطلوب در وضعیت مطلوب در ۹۶ سال	فرمول محاسبه وضعیت مطلوب و شاخص	وضعیت موجود (در صورت وجود نامار)	معادل ریالی مورد نیاز جهت پوشش شکاف	منوی اصلی	دسته	موضوع	کدینگ
مترمربع	۹۷,۰۵۰,۰۰۰	۶۴,۸۱۵,۰۰۰					سازمان پارک‌ها	اطلاعات پایه	مساحت سایت‌ها و ایستگاه‌های تندرستی موجود در پارک‌ها و فضای سبز	G03-S01-P01-A03-I05
تعداد	۳۶,۰۰۰	۵,۰۰۰	۱۱,۰۰۰	a			سازمان فرهنگی - ورزشی	شاخص	احداث ایستگاه‌های ورزشی اختصاصی بانوان	G03-S01-P01-A03-I06
تعداد	۳۶,۰۰۰	۵,۰۰۰	۱۱,۰۰۰				سازمان فرهنگی - ورزشی	اطلاعات پایه	تعداد ایستگاه‌های ورزشی اختصاصی بانوان (احداث)	G03-S01-P01-A03-I06
						۱۳,۷۰۰,۰۰۰,۰۰۰	سازمان فرهنگی - ورزشی	سیاست اجرایی	گسترش خدمات اجتماعی در راستای تقویت غنی‌سازی اوقات فراغت شهروندان	G03-S01-P02
						۱۲,۲۰۰,۰۰۰,۰۰۰	سازمان فرهنگی - ورزشی	طرح	همکاری در ایجاد و توسعه زیرساخت فضاهای تفریحی - علمی	G03-S01-P02-A01
مترمربع به نفر				a/b		۱۲,۰۰۰,۰۰۰,۰۰۰	سازمان فرهنگی - ورزشی	شاخص	سرانه فضاها و اماکن علمی و تفریحی تخصصی شهر در اختیار شهرداری (پارک‌ها و مراکز تخصصی علمی)	G03-S01-P02-A01-I01
مترمربع	۱۰,۰۰۰,۰۰۰	۱,۰۰۰,۰۰۰				۱۲,۰۰۰,۰۰۰,۰۰۰	سازمان فرهنگی - ورزشی	اطلاعات پایه	تعداد فضاها و اماکن علمی و تفریحی تخصصی شهر در اختیار شهرداری (پارک‌ها و مراکز تخصصی علمی)	G03-S01-P02-A01-I01
نفر			۱,۱۹۴,۰۰۰,۰۰۰				برنامه ریزی	اطلاعات پایه	جمعیت شهر قم	G03-S01-P02-A01-I01
تعداد	۱۰,۰۰۰	۱,۰۰۰		a		۲۰۰,۰۰۰,۰۰۰	سازمان فرهنگی - ورزشی	شاخص	اجرا و برگزاری جشنواره‌های علمی و کاربردی با مشارکت شهرداری	G03-S01-P02-A01-I02
تعداد	۱۰,۰۰۰	۱,۰۰۰				۲۰۰,۰۰۰,۰۰۰	سازمان فرهنگی - ورزشی	اطلاعات پایه	تعداد جشنواره‌های علمی و کاربردی برگزارشده با مشارکت شهرداری	G03-S01-P02-A01-I02

عملیات / نوع / واحد	سال ۱۴۰۰	سال ۹۶	وضعیت مطلوب در وضعیت مطلوب در ۹۶ سال	مخاسبه و محاسبه وضعیت مطلوب در ۹۶ سال	فرمول شاخص	وضعیت موجود (در صورت وجود نامار)	معادل ریالی مورد نیاز جهت پوشش شکاف	منوی اصلی	دسته	موضوع	کدینگ
							۰	سازمان فرهنگی - ورزشی - اجتماعی	طرح	توسعه و نگهداری فضاهای فرهنگی شهروندی	G03-S01-P02-A02
متزمریج به نفر				a/b		۰,۰۰۰		سازمان فرهنگی - ورزشی - اجتماعی	شاخص	سرانه فضای فرهنگی و اجتماعی در مقیاس محلی	G03-S01-P02-A02-I01
متزمریج	۲,۴۰۰,۰۰۰	۴۰۰,۰۰۰				۴۰۰,۰۰۰		سازمان فرهنگی - ورزشی - اجتماعی	اطلاعات پایه	مساحت فضای فرهنگی و اجتماعی ایجاد شده در مقیاس محلات	G03-S01-P02-A02-I01
نفر						۱,۱۹۴,۰۰۰,۰۰۰		برنامه ریزی	اطلاعات پایه	جمعیت شهر قم	G03-S01-P02-A02-I01
تعداد	۳,۰۰۰	۲,۰۰۰		a		۱۰,۰۰۰		سازمان فرهنگی - ورزشی - اجتماعی	شاخص	توسعه فضای فرهنگی و اجتماعی در محلات	G03-S01-P02-A02-I02
تعداد	۳,۰۰۰					۱۰,۰۰۰		سازمان فرهنگی - ورزشی - اجتماعی	اطلاعات پایه	تعداد محلات دارای فضای فرهنگی و اجتماعی	G03-S01-P02-A02-I02
							۰	سازمان فرهنگی - ورزشی - اجتماعی	طرح	توسعه، تجهیز و نگهداری کتابخانه‌ها	G03-S01-P02-A03
تعداد	۹,۰۰۰	۲,۰۰۰		a		۴,۰۰۰		سازمان فرهنگی - ورزشی - اجتماعی	شاخص	توسعه کتابخانه‌ها در مقیاس محلی	G03-S01-P02-A03-I01
تعداد	۹,۰۰۰					۴,۰۰۰		سازمان فرهنگی - ورزشی - اجتماعی	اطلاعات پایه	تعداد محلات دارای کتابخانه‌ها	G03-S01-P02-A03-I01
درصد				a/b*100				سازمان فرهنگی - ورزشی - اجتماعی	شاخص	افزایش عناوین کتاب کودکان و نوجوانان موجود در کتابخانه‌ها	G03-S01-P02-A03-I02
تعداد								سازمان فرهنگی - ورزشی - اجتماعی	اطلاعات پایه	تعداد عنوان کتاب کودکان و نوجوانان موجود در کتابخانه‌ها	G03-S01-P02-A03-I02
تعداد								سازمان فرهنگی - ورزشی - اجتماعی	اطلاعات پایه	تعداد کل عناوین کتاب موجود در کتابخانه‌ها	G03-S01-P02-A03-I02

عملیات / نوع / واحد	سال ۱۴۰۰	سال ۹۶	مخاسبه وضعیت مطلوب در وضعیت مطلوب در سال ۹۶	فرمول محاسبه وضعیت مطلوب در وضعیت مطلوب در سال ۹۶	وضعیت موجود (در صورت وجود نامار)	معادل ریالی مورد نیاز جهت پوشش شکاف	منوی اصلی	دسته	موضوع	کدینگ
تعداد	۹,۰۰۰	۰,۰۰۰	a	۴,۰۰۰			سازمان فرهنگی - اجتماعی - ورزشی	شاخص	افزایش برگزاری نمایشگاه‌های کتاب	G03-S01-P02-A03-I03
تعداد	۹,۰۰۰			۴,۰۰۰		۰	سازمان فرهنگی - اجتماعی - ورزشی	اطلاعات پایه	تعداد نمایشگاه کتاب برگزار شده	G03-S01-P02-A03-I03
						۱,۵۰۰,۰۰۰,۰۰۰	سازمان فرهنگی - اجتماعی - ورزشی	طرح	اجرای برنامه‌های غنی‌سازی اوقات فراغت شهروندان	G03-S01-P02-A04
تعداد	۲۵,۰۰۰	۵,۰۰۰	a	۴,۰۰۰		۵۰۰,۰۰۰,۰۰۰	سازمان فرهنگی - اجتماعی - ورزشی	شاخص	برگزاری دوره و برنامه در راستای غنی‌سازی اوقات فراغت شهروندان	G03-S01-P02-A04-I01
تعداد	۲۵,۰۰۰			۴,۰۰۰		۵۰۰,۰۰۰,۰۰۰	سازمان فرهنگی - اجتماعی - ورزشی	اطلاعات پایه	تعداد دوره و برنامه برگزار شده در راستای غنی‌سازی اوقات فراغت شهروندان	G03-S01-P02-A04-I01
نفر ساعت	۵,۵۰۰,۰۰۰	۱,۰۰۰,۰۰۰	a	۰۰۰/۳			سازمان فرهنگی - اجتماعی - ورزشی	شاخص	اجرای برنامه‌های غنی‌سازی اوقات فراغت شهروندان با مشارکت شهرداری	G03-S01-P02-A04-I02
نفر ساعت	۵,۵۰۰,۰۰۰	۱,۰۰۰,۰۰۰		۰۰۰/۳			سازمان فرهنگی - اجتماعی - ورزشی	اطلاعات پایه	نفر ساعت برنامه‌های غنی‌سازی اوقات فراغت شهروندان برگزار شده (ظرفیت * تعداد ساعات دوره)	G03-S01-P02-A04-I02
نفر ساعت	۵,۵۰۰,۰۰۰	۱,۰۰۰,۰۰۰	a				سازمان فرهنگی - اجتماعی - ورزشی	شاخص	شرکت‌کنندگان در برنامه‌های اوقات فراغت	G03-S01-P02-A04-I03
نفر ساعت	۵,۵۰۰,۰۰۰	۱,۰۰۰,۰۰۰					سازمان فرهنگی - اجتماعی - ورزشی	اطلاعات پایه	نفر ساعت شرکت‌کننده در برنامه‌های اوقات فراغت	G03-S01-P02-A04-I03
تعداد	۳,۰۰۰	۵,۰۰۰	a	۵,۰۰۰		۱,۰۰۰,۰۰۰,۰۰۰	سازمان فرهنگی - اجتماعی - ورزشی	شاخص	برپایی جشنواره‌ها و همایش‌های غنی‌سازی اوقات فراغت شهروندان	G03-S01-P02-A04-I04

واحد عملیات	نوع / عملیات	سال ۱۴۰۰	سال ۹۶	وضعیت مطلوب در وضعیت مطلوب	محاسبه وضعیت مطلوب	فرمول شاخص	وضعیت موجود (در صورت وجود نامار)	معدل ریالی مورد نیاز جهت پوشش شکاف	منوی اصلی	دسته	موضوع	کدینگ
تعداد		۳۰,۰۰۰		۵,۰۰۰				۱,۰۰۰,۰۰۰,۰۰۰	سازمان فرهنگی - ورزشی - اجتماعی	اطلاعات پایه	تعداد جشنواره‌ها و همایش‌های غنی سازی اوقات فراغت شهروندان برگزار شده	G03-S01-P02-A04-I04
								۲۸,۳۰۰,۰۰۰,۰۰۰	سازمان فرهنگی - ورزشی - اجتماعی	راهبرد	پیشگیری از بروز مشکلات و کاهش آسیب‌های اجتماعی	G03-S02
								۵,۳۰۰,۰۰۰,۰۰۰	سازمان فرهنگی - ورزشی - اجتماعی	سیاست اجرایی	گسترش فرهنگ دینی، ملی و ارزش‌های انقلاب اسلامی با استفاده از قابلیت‌های فرهنگی و مذهبی شهر و شهروندان	G03-S02-P01
								۳,۸۰۰,۰۰۰,۰۰۰	سازمان فرهنگی - ورزشی - اجتماعی	طرح	کمک به ساخت و توسعه و تجهیز مساجد و اماکن مذهبی و استفاده از این فرصت معنوی در راستای پیشگیری از معضلات و آسیب‌های اجتماعی	G03-S02-P01-A01
درصد		۱۰۰,۰۰۰	۲۰,۰۰۰			$a/b * 100$		۱,۸۰۰,۰۰۰,۰۰۰	سازمان فرهنگی - ورزشی - اجتماعی	شاخص	ساخت و توسعه مساجد و اماکن مذهبی با مشارکت شهرداری	G03-S02-P01-A01-I01
مترمربع		۲,۵۰۰,۰۰۰	۵۰۰,۰۰۰					۱,۸۰۰,۰۰۰,۰۰۰	سازمان فرهنگی - ورزشی - اجتماعی	اطلاعات پایه	مساحت مساجد و اماکن مذهبی ساخته شده با مشارکت شهرداری (مترمربع)	G03-S02-P01-A01-I01
مترمربع									سازمان فرهنگی - ورزشی - اجتماعی	اطلاعات پایه	مساحت کل مساجد و اماکن مذهبی	G03-S02-P01-A01-I01
ریال		۱۰,۵۴۱,۶۶۶,۶۶۶,۶۷	۱,۸۰۰,۰۰۰,۰۰۰,۰۰۰,۰۰۰			a			سازمان فرهنگی - ورزشی - اجتماعی	شاخص	تخصیص بودجه ساخت مساجد و اماکن مذهبی در شهرداری	G03-S02-P01-A01-I02
ریال		۱۰,۵۴۱,۶۶۶,۶۶۶,۶۷	۱,۸۰۰,۰۰۰,۰۰۰,۰۰۰,۰۰۰						سازمان فرهنگی - ورزشی - اجتماعی	اطلاعات پایه	میزان بودجه ساخت مساجد و اماکن مذهبی در شهرداری (ریال)	G03-S02-P01-A01-I02

واحد عملیات	نوع / عملیات	سال ۱۴۰۰	سال ۹۶	وضعیت مطلوب در وضعیت مطلوب در ۱۴۰۰ سال	وضعیت محاسبه وضعیت مطلوب در ۹۶ سال	فرمول محاسبه وضعیت مطلوب در ۹۶ سال	وضعیت موجود (در صورت وجود نامار)	معدل ریالی مورد نیاز جهت پوشش شکاف	منوی اصلی	دسته	موضوع	کدینگ
ریال	۱۱,۵۰۰,۰۰۰,۰۰۰,۰۰	۲,۰۰۰,۰۰۰,۰۰۰,۰۰	۲,۰۰۰,۰۰۰,۰۰۰,۰۰	a				۲,۰۰۰,۰۰۰,۰۰۰,۰۰	سازمان فرهنگی - اجتماعی - ورزشی	شاخص	تخصیص بودجه تجهیز مساجد و اماکن مذهبی در شهرداری	G03-S02-P01-A01-I03
ریال	۱۱,۵۰۰,۰۰۰,۰۰۰,۰۰	۲,۰۰۰,۰۰۰,۰۰۰,۰۰	۲,۰۰۰,۰۰۰,۰۰۰,۰۰					۲,۰۰۰,۰۰۰,۰۰۰,۰۰	سازمان فرهنگی - اجتماعی - ورزشی	اطلاعات پایه	میزان بودجه تجهیز مساجد و اماکن مذهبی در شهرداری (ریال)	G03-S02-P01-A01-I03
								۵۰۰,۰۰۰,۰۰۰,۰۰	سازمان فرهنگی - اجتماعی - ورزشی	طرح	پاسداشت مناسبت‌های دینی، آیینی و انقلابی	G03-S02-P01-A02
تعداد	۳۵,۰۰۰	۲۲,۰۰۰	۲۲,۰۰۰	a	۲۰,۰۰۰			۵۰۰,۰۰۰,۰۰۰,۰۰	سازمان فرهنگی - اجتماعی - ورزشی	شاخص	گسترش جشن‌ها و برنامه‌های برگزار شده در راستای نکوداشت مراسمات مذهبی و ملی با مشارکت شهرداری به منظور کاهش آسیب‌های اجتماعی	G03-S02-P01-A02-I01
تعداد	۳۵,۰۰۰	۱۰,۰۰۰	۲۰,۰۰۰		۲۰,۰۰۰			۵۰۰,۰۰۰,۰۰۰,۰۰	سازمان فرهنگی - اجتماعی - ورزشی	اطلاعات پایه	تعداد جشن‌ها و برنامه‌های برگزار شده در راستای نکوداشت مراسمات مذهبی و ملی با مشارکت شهرداری	G03-S02-P01-A02-I01
								۱,۰۰۰,۰۰۰,۰۰۰,۰۰	سازمان فرهنگی - اجتماعی - ورزشی	طرح	حمایت از هیئت‌های مذهبی شهر	G03-S02-P01-A03
ریال	۵,۰۰۰,۰۰۰,۰۰۰,۰۰	۱,۰۰۰,۰۰۰,۰۰۰,۰۰	۱,۰۰۰,۰۰۰,۰۰۰,۰۰	a	۰۰۰/۰۰۰/۵۰۰/۱			۱,۰۰۰,۰۰۰,۰۰۰,۰۰	سازمان فرهنگی - اجتماعی - ورزشی	شاخص	تخصیص بودجه در راستای حمایت از هیئت‌های مذهبی شهر در شهرداری	G03-S02-P01-A03-I01
ریال					۰۰۰/۰۰۰/۵۰۰/۱			۱,۰۰۰,۰۰۰,۰۰۰,۰۰	سازمان فرهنگی - اجتماعی - ورزشی	اطلاعات پایه	میزان بودجه حمایت از هیئت‌های مذهبی شهر در شهرداری (ریال)	G03-S02-P01-A03-I01
									سازمان فرهنگی - اجتماعی - ورزشی	طرح	کمک به ترویج آمودینی، فرهنگ قرآن و معارف اسلامی	G03-S02-P01-A04
تعداد	۲۰,۰۰۰	۳,۰۰۰	۳,۰۰۰	a	۳,۰۰۰				سازمان فرهنگی - اجتماعی - ورزشی	شاخص	توسعه کمی کانون‌های قرآن و عبرت تأسیس شده در مراکز فرهنگی در اختیار شهرداری	G03-S02-P01-A04-I01

عملیات / نوع / واحد	مطلوب در ۱۴۰۰ سال	مطلوب در وضعیت مطلوب در ۹۶ سال	وضعیت مطلوب در ۹۶ سال	فرمول محاسبه وضعیت مطلوب و شاخص	وضعیت موجود (در صورت وجود)	معدل ریالی مورد نیاز جهت پوشش شکاف	منوی اصلی	دسته	موضوع	کدینگ
تعداد	۲,۰۰۰,۰۰۰	۳,۰۰۰	۳,۰۰۰		۳,۰۰۰		سازمان فرهنگی اجتماعی - ورزشی	اطلاعات پایه	تعداد کانون قرآن و عزت تأسیس شده در مراکز فرهنگی در اختیار شهرداری	G03-S02-P01-A04-I01
نفر	۳,۰۰۰,۰۰۰	۵۰۰,۰۰۰	۵۰۰,۰۰۰	a	۵۰۰,۰۰۰		سازمان فرهنگی اجتماعی - ورزشی	شاخص	افزایش اعضای فعال کانون قرآن در مراکز فرهنگی در اختیار شهرداری	G03-S02-P01-A04-I02
نفر	۳,۰۰۰,۰۰۰	۵۰۰,۰۰۰	۵۰۰,۰۰۰		۵۰۰,۰۰۰		سازمان فرهنگی اجتماعی - ورزشی	اطلاعات پایه	تعداد اعضای فعال کانون قرآن در مراکز فرهنگی در اختیار شهرداری	G03-S02-P01-A04-I02
						۱۱,۳۰۰,۰۰۰,۰۰۰	سازمان فرهنگی اجتماعی - ورزشی	سیاست اجرایی	همکاری در توسعه خدمات سلامت اجتماعی	G03-S02-P02
						۲,۰۰۰,۰۰۰,۰۰۰	خدمات شهری	طرح	ایجاد و بهینه‌سازی مراکز موقت نگهداری و غربالگری	G03-S02-P02-A01
مترمربع	۵,۰۰۰,۰۰۰	۰,۰۰۰	۰,۰۰۰	a			خدمات شهری	شاخص	توسعه سطح مراکز موقت نگهداری و غربالگری	G03-S02-P02-A01-I01
مترمربع	۵,۰۰۰,۰۰۰	۰,۰۰۰	۰,۰۰۰			۰	خدمات شهری	اطلاعات پایه	مساحت مراکز موقت نگهداری و غربالگری	G03-S02-P02-A01-I01
ریال	۱۰,۰۰۰,۰۰۰,۰۰۰,۰۰۰	۲,۰۰۰,۰۰۰,۰۰۰,۰۰۰	۲,۰۰۰,۰۰۰,۰۰۰,۰۰۰	a			خدمات شهری	شاخص	تجهیز مراکز موقت نگهداری و غربالگری	G03-S02-P02-A01-I02
ریال						۲,۰۰۰,۰۰۰,۰۰۰	خدمات شهری	اطلاعات پایه	مبلغ ریالی تجهیز مراکز موقت نگهداری و غربالگری	G03-S02-P02-A01-I02
درصد	۱۰۰,۰۰۰	۱۰۰,۰۰۰	۱۰۰,۰۰۰	a/b*100			خدمات شهری	شاخص	افزایش کودکان کار شناسایی شده دارای شناسنامه در مراکز موقت نگهداری و غربالگری	G03-S02-P02-A01-I03
نفر							خدمات شهری	اطلاعات پایه	تعداد کودکان کار شناسایی شده دارای شناسنامه در مراکز موقت نگهداری و غربالگری	G03-S02-P02-A01-I03

واحد / نوع / عملیات	سال ۱۴۰۰	سال ۹۶	وضعیت مطلوب در وضعیت مطلوب در ۹۶ سال	فرمول محاسبه وضعیت مطلوب در وضعیت مطلوب در ۹۶ سال	وضعیت موجود (در صورت وجود)	معیار ریالی مورد نیاز جهت پوشش شکاف	منوی اصلی	دسته	موضوع	کدینگ
نفر							خدمات شهری	اطلاعات پایه	تعداد کل کودکان کار شناسایی شده در مراکز موقت نگهداری و غربالگری	G03-S02-P02-A01-I03
درصد	۱۰۰,۰۰۰	۱۰۰,۰۰۰		$a/b*100$			خدمات شهری	شاخص	افزایش تعداد متکدیان شناسایی شده دارای شناسنامه در مراکز موقت نگهداری و غربالگری	G03-S02-P02-A01-I04
نفر							خدمات شهری	اطلاعات پایه	تعداد متکدیان شناسایی شده دارای شناسنامه در مراکز موقت نگهداری و غربالگری	G03-S02-P02-A01-I04
نفر							خدمات شهری	اطلاعات پایه	تعداد کل متکدیان شناسایی شده در مراکز موقت نگهداری و غربالگری	G03-S02-P02-A01-I04
درصد	۵۰,۰۰۰	۲۰,۰۰۰		$a/b*100$			خدمات شهری	شاخص	افزایش افراد آسیب دیده ساماندهی شده در مراکز وابسته به شهرداری (به غیر از کودک کار و متکدی)	G03-S02-P02-A01-I05
نفر							خدمات شهری	اطلاعات پایه	تعداد افراد آسیب دیده ساماندهی شده در مراکز وابسته به شهرداری (به غیر از کودک کار و متکدی)	G03-S02-P02-A01-I05
نفر							خدمات شهری	اطلاعات پایه	تعداد کل افراد آسیب دیده در مراکز وابسته به شهرداری (به غیر از کودک کار و متکدی)	G03-S02-P02-A01-I05
نفر							سازمان فرهنگی اجتماعی - ورزشی	طرح	آموزش و توانمندسازی شهروندان در امور سلامت اجتماعی	G03-S02-P02-A02
نفر ساعت	۲۰,۰۰۰,۰۰۰	۵,۰۰۰,۰۰۰		a			سازمان فرهنگی اجتماعی - ورزشی	شاخص	آموزش و مشاوره در خانه مشاوره در مراکز تحت اختیار شهرداری	G03-S02-P02-A02-I01
نفر ساعت	۲۰,۰۰۰,۰۰۰	۵,۰۰۰,۰۰۰					سازمان فرهنگی اجتماعی - ورزشی	اطلاعات پایه	تعداد ساعت مشاوره در خانه مشاوره در مراکز تحت اختیار شهرداری	G03-S02-P02-A02-I01

واحد عملیات	نوع / واحد	مطلوب در سال ۱۴۰۰	مطلوب در سال ۹۶	وضعیت مطلوب در وضعیت محاسبه و محاسبه وضعیت مطلوب در شاخص	فرمول شاخص	وضعیت موجود (در صورت وجود نامار)	معدل ریالی مورد نیاز جهت پوشش شکاف	منوی اصلی	دسته	موضوع	کدینگ
متربیع	۲۵,۰۰۰,۰۰۰	۴,۰۰۰,۰۰۰	۱,۰۰۰,۰۰۰	a		۱,۰۰۰,۰۰۰		سازمان فرهنگی اجتماعی - ورزشی	شاخص	مشارکت شهرداری در ساخت مراکز اجتماعی و سلامت	G03-S02-P02-A02-I02
متربیع	۲۵,۰۰۰,۰۰۰	۴,۰۰۰,۰۰۰	۱,۰۰۰,۰۰۰			۱,۰۰۰,۰۰۰	۲,۰۰۰,۰۰۰,۰۰۰	سازمان فرهنگی اجتماعی - ورزشی	اطلاعات پایه	مساحت ساخت مراکز اجتماعی و سلامت با مشارکت شهرداری (مترمربع)	G03-S02-P02-A02-I02
تعداد	۴۵,۰۰۰	۱۰,۰۰۰	۵,۰۰۰	a		۵,۰۰۰	۱,۰۰۰,۰۰۰,۰۰۰	سازمان فرهنگی اجتماعی - ورزشی	شاخص	تشکیل شورای سلامت محله (تقویت و گسترش تیم‌های اجتماع محور محلی به منظور توانمندسازی و تسهیل برنامه‌های پیشگیری از آسیب‌های اجتماعی)	G03-S02-P02-A02-I03
تعداد	۴۵,۰۰۰	۱۰,۰۰۰	۵,۰۰۰			۵,۰۰۰	۱,۰۰۰,۰۰۰,۰۰۰	سازمان فرهنگی اجتماعی - ورزشی	اطلاعات پایه	تعداد شورای سلامت محله تشکیل شده (تقویت و گسترش تیم‌های اجتماع محور محلی به منظور توانمندسازی و تسهیل برنامه‌های پیشگیری از آسیب‌های اجتماعی)	G03-S02-P02-A02-I03
تعداد	۱۰۰,۰۰۰	۱۰,۰۰۰	۶,۰۰۰	a		۶,۰۰۰	۵,۸۰۰,۰۰۰,۰۰۰	سازمان فرهنگی اجتماعی - ورزشی	طرح	آموزش و ترویج شیوه زندگی شهروند اسلامی	G03-S02-P02-A03
تعداد	۱۰۰,۰۰۰	۱۰,۰۰۰	۶,۰۰۰			۶,۰۰۰		سازمان فرهنگی اجتماعی - ورزشی	شاخص	تهیه و تدوین شناسنامه فرهنگی اجتماعی محلات	G03-S02-P02-A03-I01
تعداد	۱۰۰,۰۰۰	۱۰,۰۰۰	۶,۰۰۰			۶,۰۰۰		سازمان فرهنگی اجتماعی - ورزشی	اطلاعات پایه	تعداد شناسنامه فرهنگی اجتماعی تهیه و تدوین شده محلات	G03-S02-P02-A03-I01
تعداد	۳۰۰,۰۰۰	۶۰,۰۰۰	۶,۰۰۰	a			۵,۰۰۰,۰۰۰,۰۰۰	سازمان فرهنگی اجتماعی - ورزشی	شاخص	برگزاری برنامه‌های فرهنگی اجتماعی با هدف ترویج شیوه زندگی شهروند اسلامی و اصلاح سبک زندگی	G03-S02-P02-A03-I02

عملیات / نوع واحد	سال ۱۴۰۰	سال ۹۶	وضعیت مطلوب در وضعیت مطلوب	فرمول محاسبه وضعیت مطلوب	وضعیت موجود (در صورت وجود نامار)	معادل ریالی مورد نیاز جهت پوشش شکاف	منوی اصلی	دسته	موضوع	کدینگ
تعداد	۳۰۰,۰۰۰	۶۰,۰۰۰				۵,۰۰۰,۰۰۰,۰۰۰	سازمان فرهنگی - ورزشی - اجتماعی	اطلاعات پایه	تعداد برنامه اجرایی فرهنگی اجتماعی برگزار شده با هدف ترویج شیوه زندگی شهروندان اسلامی و اصلاح سبک زندگی	G03-S02-P02-A03-I02
نفر ساعت	۵,۰۰۰,۰۰۰	۱,۰۰۰,۰۰۰		a			سازمان فرهنگی - ورزشی - اجتماعی	شاخص	آموزش اصلاح سبک زندگی و ترویج شیوه زندگی شهروندان اسلامی	G03-S02-P02-A03-I03
نفر ساعت							سازمان فرهنگی - ورزشی - اجتماعی	اطلاعات پایه	نفر ساعت آموزش اصلاح سبک زندگی و ترویج شیوه زندگی شهروندان اسلامی	G03-S02-P02-A03-I03
تعداد	۵۵,۰۰۰	۵,۰۰۰		a		۵۰۰,۰۰۰,۰۰۰	سازمان فرهنگی - ورزشی - اجتماعی	شاخص	برگزاری جشنواره‌ها و مسابقات محلی در جهت احیای هویت محله‌ای	G03-S02-P02-A03-I04
تعداد	۵۵,۰۰۰	۵,۰۰۰				۵۰۰,۰۰۰,۰۰۰	سازمان فرهنگی - ورزشی - اجتماعی	اطلاعات پایه	تعداد جشنواره‌ها و مسابقات محلی برگزار شده در جهت احیای هویت محله‌ای (تعداد)	G03-S02-P02-A03-I04
تعداد	۱۲,۰۰۰	۱,۰۰۰		a		۳۰۰,۰۰۰,۰۰۰	سازمان فرهنگی - ورزشی - اجتماعی	شاخص	افزایش عناوین محصولات فرهنگی ارائه شده به شهروندان توسط شهرداری در راستای ترویج شیوه زندگی شهروندان اسلامی	G03-S02-P02-A03-I05
تعداد	۱۲,۰۰۰	۱,۰۰۰				۳۰۰,۰۰۰,۰۰۰	سازمان فرهنگی - ورزشی - اجتماعی	اطلاعات پایه	تعداد عنوان محصولات فرهنگی ارائه شده به شهروندان توسط شهرداری در راستای ترویج شیوه زندگی شهروندان اسلامی	G03-S02-P02-A03-I05
نفر ساعت	۸,۰۰۰,۰۰۰	۵,۰۰۰,۰۰۰		a			سازمان فرهنگی - ورزشی - اجتماعی	شاخص	آموزش تخصصی با موضوع خانواده و ازدواج	G03-S02-P02-A03-I06
نفر ساعت	۸,۰۰۰,۰۰۰	۵,۰۰۰,۰۰۰			۲۰,۰۰۰,۰۰۰		سازمان فرهنگی - ورزشی - اجتماعی	اطلاعات پایه	نفر ساعت آموزش تخصصی با موضوع خانواده و ازدواج	G03-S02-P02-A03-I06

واحد / نوع / عملیات	سال ۱۴۰۰	سال ۹۶	وضعیت مطلوب در وضعیت مطلوب	مخاسبه وضعیت مطلوب	فرمول محاسبه وضعیت مطلوب	شاخص	وضعیت موجود (در صورت وجود نامار)	مقدار ریالی مورد نیاز جهت پوشش شکاف	منوی اصلی	دسته	موضوع	کدینگ
نفرساعت	۳۰,۰۰۰,۰۰۰	۲۰,۰۰۰,۰۰۰	۲۰,۰۰۰,۰۰۰	a					سازمان فرهنگی - ورزشی - اجتماعی	شاخص	بزرگاری جلسات مشاوره گروهی و فردی در موضوعات خانواده	G03-S02-P02-A03-I07
نفرساعت	۳۰,۰۰۰,۰۰۰	۲۰,۰۰۰,۰۰۰	۲۰,۰۰۰,۰۰۰						سازمان فرهنگی - ورزشی - اجتماعی	اطلاعات پایه	نفر ساعت جلسات مشاوره گروهی و فردی در موضوعات خانواده	G03-S02-P02-A03-I07
نفرساعت	۱۵,۰۰۰,۰۰۰	۱۰,۰۰۰,۰۰۰	۱۰,۰۰۰,۰۰۰	a					سازمان فرهنگی - ورزشی - اجتماعی	شاخص	آموزش اولیا و مربیان در خصوص حل تعارضات، مهارت‌های ارتباطی و فرزندپروری	G03-S02-P02-A03-I08
نفرساعت	۱۵,۰۰۰,۰۰۰	۱۰,۰۰۰,۰۰۰	۱۰,۰۰۰,۰۰۰						سازمان فرهنگی - ورزشی - اجتماعی	اطلاعات پایه	نفر ساعت آموزش ارائه شده به اولیا و مربیان در خصوص حل تعارضات، مهارت‌های ارتباطی و فرزندپروری	G03-S02-P02-A03-I08
تعداد	۱۰,۰۰۰	۶,۰۰۰	۵,۰۰۰	a					سازمان فرهنگی - ورزشی - اجتماعی	شاخص	توسعه کمی مراکز مورد حمایت شهرداری در خصوص ازدواج آسان	G03-S02-P02-A03-I09
تعداد	۱۰,۰۰۰	۶,۰۰۰	۵,۰۰۰						سازمان فرهنگی - ورزشی - اجتماعی	اطلاعات پایه	تعداد مراکز مورد حمایت شهرداری در خصوص ازدواج آسان	G03-S02-P02-A03-I09
								۴,۷۰۰,۰۰۰,۰۰۰	سازمان فرهنگی - ورزشی - اجتماعی	سیاست اجرایی	تقویت نهاد خانواده به عنوان رکن اساسی اجتماع با رویکرد تعمیق ارزش‌های اخلاقی	G03-S02-P03
								۲,۲۰۰,۰۰۰,۰۰۰	سازمان فرهنگی - ورزشی - اجتماعی	طرح	اجرای برنامه‌های فرهنگی و توانمندسازی اجتماعی بانوان	G03-S02-P03-A01
تعداد	۴,۰۰۰	۸,۰۰۰		a				۱,۰۰۰,۰۰۰,۰۰۰	سازمان فرهنگی - ورزشی - اجتماعی	شاخص	ایجاد و توسعه کانون‌های مادران و بانوان در محلات	G03-S02-P03-A01-I01
تعداد								۱,۰۰۰,۰۰۰,۰۰۰	سازمان فرهنگی - ورزشی - اجتماعی	اطلاعات پایه	تعداد کانون‌های مادران تشکیل شده در محلات	G03-S02-P03-A01-I01
نفرساعت	۵۰,۰۰۰,۰۰۰	۱۰,۰۰۰,۰۰۰		a					سازمان فرهنگی - ورزشی - اجتماعی	شاخص	توسعه طرح خانواده مجازی (آموزش غیرحضوری خانواده‌ها)	G03-S02-P03-A01-I02

عملیات / نوع واحد	سال ۱۴۰۰	سال ۹۶	وضعیت مطلوب در وضعیت مطلوب در ۹۶ سال	مחاسبه وضعیت مطلوب	فرمول محاسبه وضعیت مطلوب	شاخص	وضعیت موجود (در صورت وجود نامار)	معدل ریالی مورد نیاز جهت پوشش شکاف	منوی اصلی	دسته	موضوع	کدیگ
تفرسات	۵۰,۰۰۰,۰۰۰	۱۰,۰۰۰,۰۰۰							سازمان فرهنگی - اجتماعی - ورزشی	اطلاعات پایه	نفر ساعت آموزش غیرحضوری خانواده‌ها	G03-S02-P03-A01-I02
تعداد	۵,۰۰۰,۰۰۰	۱,۰۰۰,۰۰۰			a				سازمان فرهنگی - اجتماعی - ورزشی	شاخص	آموزش افراد در طرح آموزش مجازی	G03-S02-P03-A01-I03
تعداد	۵,۰۰۰,۰۰۰	۱,۰۰۰,۰۰۰							سازمان فرهنگی - اجتماعی - ورزشی	اطلاعات پایه	تعداد افراد آموزش دیده در طرح آموزش مجازی	G03-S02-P03-A01-I03
تعداد	۲۵,۰۰۰	۵,۰۰۰			a		۲۰۰,۰۰۰,۰۰۰		سازمان فرهنگی - اجتماعی - ورزشی	شاخص	بزرگاری دوره‌های آموزشی مبتنی بر پیشگیری از آسیب‌های اجتماعی با محوریت خانواده	G03-S02-P03-A01-I04
تعداد	۲۵,۰۰۰	۵,۰۰۰					۲۰۰,۰۰۰,۰۰۰		سازمان فرهنگی - اجتماعی - ورزشی	اطلاعات پایه	تعداد دوره‌های آموزشی برگزار شده مبتنی بر پیشگیری از آسیب‌های اجتماعی با محوریت خانواده	G03-S02-P03-A01-I04
تعداد	۸,۰۰۰	۸,۰۰۰			a	۳,۰۰۰	۱,۰۰۰,۰۰۰,۰۰۰		سازمان فرهنگی - اجتماعی - ورزشی	شاخص	افزایش دوره‌های آموزش‌های مهارت زندگی ویژه بانوان	G03-S02-P03-A01-I05
تعداد	۲۵,۰۰۰	۸,۰۰۰				۳,۰۰۰	۱,۰۰۰,۰۰۰,۰۰۰		سازمان فرهنگی - اجتماعی - ورزشی	اطلاعات پایه	تعداد دوره‌های آموزش‌های مهارت زندگی ویژه بانوان	G03-S02-P03-A01-I05
							۵۰۰,۰۰۰,۰۰۰		سازمان فرهنگی - اجتماعی - ورزشی	طرح	همکاری در توانمندسازی زنان سرپرست خانواده و زنان با اولویت زنان آسیب دیده و آسیب پذیر	G03-S02-P03-A02
تعداد	۲۵,۰۰۰	۵,۰۰۰			a		۰		سازمان فرهنگی - اجتماعی - ورزشی	شاخص	توانمندسازی زنان سرپرست خانواده و بانوان با اولویت زنان آسیب دیده و آسیب پذیر	G03-S02-P03-A02-I01
تعداد	۲۵,۰۰۰	۵,۰۰۰					۰		سازمان فرهنگی - اجتماعی - ورزشی	اطلاعات پایه	تعداد برنامه‌های آموزشی و توانمندسازی ارائه شده به بانوان آسیب دیده و آسیب پذیر	G03-S02-P03-A02-I01

عملیات / نوع / واحد	سال ۱۴۰۰	سال ۹۶	محدوده و وضعیت مطلوب در وضعیت مطلوب در ۹۶ سال	فرمول محاسبه وضعیت مطلوب و شاخص	وضعیت موجود (در صورت وجود نامار)	جهت پوشش شکاف	معدل ریالی مورد نیاز	منوی اصلی	دسته	موضوع	کدینگ
تعداد	۲۵,۰۰۰	۵,۰۰۰	a					سازمان فرهنگی - اجتماعی - ورزشی	شاخص	اجرای برنامه مشارکتی شهرداری با NGO ها و اقشار جامعه در خصوص بهبود امور بانوان و وضعیت کودکان ... و ...	G03-S02-P03-A02-I02
تعداد	۲۵,۰۰۰	۵,۰۰۰						سازمان فرهنگی - اجتماعی - ورزشی	اطلاعات پایه	تعداد برنامه مشارکتی شهرداری با NGO ها و اقشار جامعه در خصوص بهبود امور بانوان و وضعیت کودکان ... و ...	G03-S02-P03-A02-I02
تعداد	۳۵,۰۰۰	۵,۰۰۰	a		۱۰,۰۰۰	۵۰۰,۰۰۰,۰۰۰		سازمان فرهنگی - اجتماعی - ورزشی	شاخص	برگزاری دوره‌های آموزش ترویج مشاوره ویژه فرصت‌های کارآفرینی و توانمندسازی زنان سرپرست خانواده	G03-S02-P03-A02-I03
تعداد	۳۵,۰۰۰	۵,۰۰۰			۱۰,۰۰۰	۵۰۰,۰۰۰,۰۰۰		سازمان فرهنگی - اجتماعی - ورزشی	اطلاعات پایه	تعداد دوره‌های آموزش ترویج مشاوره ویژه فرصت‌های کارآفرینی و توانمندسازی زنان سرپرست خانواده	G03-S02-P03-A02-I03
تعداد	۸,۰۰۰	۱,۰۰۰	a		۱,۰۰۰	۱,۰۰۰,۰۰۰,۰۰۰		سازمان فرهنگی - اجتماعی - ورزشی	طرح	اجرای برنامه‌های فرهنگی، هنری، علمی و ورزشی ویژه کودکان در راستای تقویت ارتباط با خانواده	G03-S02-P03-A03
تعداد	۸,۰۰۰	۱,۰۰۰			۱,۰۰۰	۵۰۰,۰۰۰,۰۰۰		سازمان فرهنگی - اجتماعی - ورزشی	شاخص	راه‌اندازی خانه اسباب‌بازی	G03-S02-P03-A03-I01
تعداد	۸,۰۰۰	۱,۰۰۰			۱,۰۰۰	۵۰۰,۰۰۰,۰۰۰		سازمان فرهنگی - اجتماعی - ورزشی	اطلاعات پایه	تعداد خانه اسباب‌بازی راه‌اندازی شده	G03-S02-P03-A03-I01
تعداد	۲۰,۰۰۰	۳,۰۰۰	a		۲,۰۰۰			سازمان فرهنگی - اجتماعی - ورزشی	شاخص	اجرا و برگزاری نمایشگاه‌های تخصصی آشنایی با آسیب‌های اجتماعی برای دانش‌آموزان و والدین	G03-S02-P03-A03-I02

عملیات / نوع واحد	سال ۱۴۰۰	سال ۹۶	وضعیت مطلوب در وضعیت مطلوب در ۹۶ سال	وضعیت محاسبه وضعیت مطلوب در ۹۶ سال	فرمول محاسبه وضعیت مطلوب در ۹۶ سال	وضعیت موجود (در صورت وجود نامار)	معیار ریالی مورد نیاز جهت پوشش شکاف	منوی اصلی	دسته	موضوع	کدینگ
تعداد	۲۰,۰۰۰	۳,۰۰۰	۲,۰۰۰	۲,۰۰۰		۲,۰۰۰		سازمان فرهنگی - اجتماعی - ورزشی	اطلاعات پایه	تعداد نمایشگاه‌های تخصصی آشنایی با آسیب‌های اجتماعی برای دانش‌آموزان و والدین (تعداد)	G03-S02-P03-A03-I02
تعداد	۲,۰۰۰	۸,۰۰۰	۸,۰۰۰	۸,۰۰۰	a	۵۰۰,۰۰۰,۰۰۰		سازمان فرهنگی - اجتماعی - ورزشی	شاخص	برگزاری جشنواره با موضوع کودکان، شناسایی و پرورش استعداد های برتر کودکان	G03-S02-P03-A03-I03
تعداد	۲,۰۰۰	۸,۰۰۰	۸,۰۰۰	۸,۰۰۰		۵۰۰,۰۰۰,۰۰۰		سازمان فرهنگی - اجتماعی - ورزشی	اطلاعات پایه	تعداد جشنواره‌های برگزار شده با موضوع کودکان، شناسایی و پرورش استعداد های برتر کودکان	G03-S02-P03-A03-I03
تعداد	۲۵,۰۰۰	۵,۰۰۰	۵,۰۰۰	۵,۰۰۰	a	۱,۰۰۰,۰۰۰,۰۰۰		سازمان فرهنگی - اجتماعی - ورزشی	طرح	آموزش و ترویج سبک زندگی اسلامی - ایرانی با تأکید بر فرهنگ عفاف و حجاب	G03-S02-P03-A04
تعداد	۲۵,۰۰۰	۵,۰۰۰	۵,۰۰۰	۵,۰۰۰	a	۵۰۰,۰۰۰,۰۰۰		سازمان فرهنگی - اجتماعی - ورزشی	شاخص	ارائه محصولات فرهنگی شهرداری در خصوص اهمیت و جایگاه عفاف و حیا	G03-S02-P03-A04-I01
تعداد	۲۵,۰۰۰	۵,۰۰۰	۵,۰۰۰	۵,۰۰۰		۵۰۰,۰۰۰,۰۰۰		سازمان فرهنگی - اجتماعی - ورزشی	اطلاعات پایه	تعداد محصولات فرهنگی ارائه شده شهرداری در خصوص اهمیت و جایگاه عفاف و حیا	G03-S02-P03-A04-I01
نفر ساعت	۱۰,۰۰۰,۰۰۰	۲,۰۰۰,۰۰۰	۲,۰۰۰,۰۰۰	۲,۰۰۰,۰۰۰	a	۱,۰۰۰,۰۰۰		سازمان فرهنگی - اجتماعی - ورزشی	شاخص	آموزش شهروندان در خصوص فرهنگ عفاف و حیا	G03-S02-P03-A04-I02
نفر ساعت	۱۰,۰۰۰,۰۰۰	۲,۰۰۰,۰۰۰	۲,۰۰۰,۰۰۰	۲,۰۰۰,۰۰۰		۱,۰۰۰,۰۰۰		سازمان فرهنگی - اجتماعی - ورزشی	اطلاعات پایه	نفر ساعت آموزش شهروندان در خصوص فرهنگ عفاف و حیا	G03-S02-P03-A04-I02
تعداد	۲۴,۰۰۰	۴,۰۰۰	۴,۰۰۰	۴,۰۰۰	a	۵,۰۰۰		سازمان فرهنگی - اجتماعی - ورزشی	شاخص	برگزاری همایش و غرفه در خصوص فرهنگ عفاف و حیا با مشارکت شهرداری	G03-S02-P03-A04-I03

واحد عملیات	نوع / واحد عملیات	مطلوب در سال ۱۴۰۰	مطلوب در سال ۹۶	وضعیت محاسبه وضعیت مطلوب در وضعیت مطلوب	فرمول شاخص	وضعیت موجود (در صورت وجود)	معدل ریالی مورد نیاز جهت پوشش شکاف	منوی اصلی	دسته	موضوع	کدینگ
تعداد		۲۴,۰۰۰	۴,۰۰۰	۵,۰۰۰			۵۰۰,۰۰۰,۰۰۰	سازمان فرهنگی اجتماعی - ورزشی	اطلاعات پایه	تعداد همایش و غرفه برگزار شده در خصوص فرهنگ عفاف و حیا با مشارکت شهرداری	G03-S02-P03-A04-I03
							۵۰۰,۰۰۰,۰۰۰	شهرداری	سیاست اجرایی	بازنگری معیارهای طراحی و مناسب‌سازی مستحقات شهری با رویکرد ارتقای امنیت فضاهای شهری	G03-S02-P04
							۵۰۰,۰۰۰,۰۰۰	شهرداری	طرح	پژوهش و مطالعات کاربردی در خصوص استخراج و بازنگری الزامات و ضوابط طراحی با رویکرد ارتقای امنیت مستحقات و فضاهای شهری	G03-S02-P04-A01
درصد		۱۰۰,۰۰۰	۱۰۰,۰۰۰		a		۵۰۰,۰۰۰,۰۰۰	سازمان فرهنگی اجتماعی - ورزشی	شاخص	پیشرفت پروژه استخراج ضوابط و دستورالعمل‌های اجرایی پیشگیری از جرم از طریق طراحی محیطی در مستحقات و فضاهای شهری (رویکرد crime prevention through environmental design)	G03-S02-P04-A01-I01
درصد							۵۰۰,۰۰۰,۰۰۰	سازمان فرهنگی اجتماعی - ورزشی	اطلاعات پایه	درصد پیشرفت پروژه استخراج ضوابط و دستورالعمل‌های اجرایی پیشگیری از جرم از طریق طراحی محیطی در مستحقات و فضاهای شهری (رویکرد crime prevention through environmental design)	G03-S02-P04-A01-I01
درصد		۱۰۰,۰۰۰	۵۰,۰۰۰		a/b*100			سازمان فرهنگی اجتماعی - ورزشی	شاخص	نسبت تعداد پیوست‌های اجتماعی فرهنگی، پروژه‌های شهری به تعداد کل پروژه‌های کلان‌شهری	G03-S02-P04-A01-I02

نوع / واحد عملیات	سال ۱۴۰۰	سال ۹۶	فرمول محاسبه وضعیت مطلوب در وضعیت مطلوب در سال ۱۴۰۰	وضعیت موجود (در صورت وجود)	جهت پوشش شکاف معادل ریالی مورد نیاز	منوی اصلی	دسته	موضوع	کدیگ
تعداد						سازمان فرهنگی اجتماعی - ورزشی	اطلاعات پایه	تعداد پیوست‌های اجتماعی فرهنگی پروژه‌های شهری	G03-S02-P04-A01-I02
تعداد						سازمان فرهنگی اجتماعی - ورزشی	اطلاعات پایه	تعداد کل پروژه‌های کلان‌شهری	G03-S02-P04-A01-I02
						شهرداری	طرح	کاهش آسیب‌های اجتماعی از طریق ممیزی (تطبيق با ضوابط بازنگری شده) و اصلاح فضاهای بی‌دفاع شهری (فضاهای جرم‌خیز)	G03-S02-P04-A02
تعداد			a			پیشگیری و کنترل و نظارت	شاخص	انجام اقدامات اصلاحی در خصوص پیشگیری از جرم از طریق طراحی محیطی در مستحذات و فضاهای شهری	G03-S02-P04-A02-I01
تعداد						پیشگیری و کنترل و نظارت	اطلاعات پایه	تعداد اقدامات اصلاحی صورت گرفته در خصوص پیشگیری از جرم از طریق طراحی محیطی در مستحذات و فضاهای شهری	G03-S02-P04-A02-I01
تعداد	۱۰,۰۰۰	۵,۰۰۰	a			شهرداری	شاخص	افزایش تعداد آیین‌نامه و دستورالعمل اجرایی مصوب و اجرا شده مرتبط با ارتقای فضاهای امن شهری (همجواری، مشرفیت و...)	G03-S02-P04-A02-I02
تعداد						شهرداری	اطلاعات پایه	تعداد آیین‌نامه و دستورالعمل اجرایی مصوب و اجرا شده مرتبط با ارتقای فضاهای امن شهری (همجواری، مشرفیت و...)	G03-S02-P04-A02-I02
					۵,۰۰۰,۰۰۰,۰۰۰	پیشگیری و کنترل و نظارت	سیاست اجرایی	پیشگیری و رفع تخلفات شهری	G03-S02-P05

عملیات / نوع / واحد	سال ۱۴۰۰	سال ۹۶	محدوده و وضعیت محاسبه و وضعیت مطلوب در وضعیت مطلوب در ۱۴۰۰ سال	فرمول شاخص	وضعیت موجود (در صورت وجود نامار)	معیار زمانی مورد نیاز جهت پوشش شکاف	منوی اصلی	دسته	موضوع	کدینگ
تعداد				a			پیشگیری و کنترل و نظارت	طرح	همه‌نگی و بسیج کلیه امکانات دستگاه‌های اجرایی ذی ربط در ارتقای امنیت فضاهای شهری	G03-S02-P05-A01
تعداد				a			پیشگیری و کنترل و نظارت	شاخص	توسعه کمی کیوسک‌های نیروی انتظامی مستقر در فضاهای عمومی بی دفاع شهر	G03-S02-P05-A01-I01
تعداد							پیشگیری و کنترل و نظارت	اطلاعات پایه	تعداد کیوسک نیروی انتظامی مستقر در فضاهای عمومی بی دفاع شهر	G03-S02-P05-A01-I01
تعداد				a			پیشگیری و کنترل و نظارت	شاخص	برگزاری طرح‌های ویژه کنترل و پیشگیری از تخلفات شهری با همه‌نگی سایر دستگاه‌های مربوطه	G03-S02-P05-A01-I02
تعداد							پیشگیری و کنترل و نظارت	اطلاعات پایه	تعداد طرح‌های ویژه کنترل و پیشگیری از تخلفات شهری برگزار شده با همه‌نگی سایر دستگاه‌های مربوطه	G03-S02-P05-A01-I02
تعداد				a			پیشگیری و کنترل و نظارت	شاخص	افزایش ضابطین قضایی قانون پسماند و حفظ و گسترش فضای سبز	G03-S02-P05-A01-I03
تعداد							پیشگیری و کنترل و نظارت	اطلاعات پایه	تعداد ضابطین قضایی قانون پسماند و حفظ و گسترش فضای سبز	G03-S02-P05-A01-I03
تعداد						۵,۰۰۰,۰۰۰,۰۰۰	پیشگیری و کنترل و نظارت	طرح	برقراری نظم و انضباط شهری و رعایت قوانین و ضوابط	G03-S02-P05-A02
درصد	۱۰۰,۰۰۰	۱۰۰,۰۰۰		$a/b * 100$		۵,۰۰۰,۰۰۰,۰۰۰	پیشگیری و کنترل و نظارت	شاخص	تخصیص بودجه مرتبط با توسعه ناوگان و تجهیزات گشت‌های کنترل و نظارت	G03-S02-P05-A02-I01

واحد / نوع / عملیات	مطلوب در ۱۴۰۰ سال	مطلوب در ۹۶ سال	وضعیت محاسبه و وضعیت مطلوب در وضعیت مطلوب در ۹۶ سال	فرمول شاخص	وضعیت موجود (در صورت وجود نام)	معدل ریالی مورد نیاز جهت پوشش شکاف	منوی اصلی	دسته	موضوع	کدینگ
ریال					۵,۰۰۰,۰۰۰,۰۰۰	پیشگیری و کنترل و نظارت	اطلاعات پایه	حجم ریالی بودجه مرتبط با توسعه ناوگان و تجهیزات گشت‌های کنترل و نظارت	G03-S02-P05-A02-I01	
ریال						برنامه ریزی	اطلاعات پایه	بودجه کل شهرداری	G03-S02-P05-A02-I01	
تعداد	۱۰۰,۰۰۰	۵۰,۰۰۰	a			پیشگیری و کنترل و نظارت	شاخص	برگزاری دوره آموزش‌های گروهی و صنفی مرتبط با موضوعات تخلفات شهری (۵۰ نفر و کمتر)	G03-S02-P05-A02-I02	
تعداد	۱۰۰,۰۰۰	۵۰,۰۰۰				پیشگیری و کنترل و نظارت	اطلاعات پایه	تعداد دوره آموزش‌های گروهی و صنفی برگزار شده مرتبط با موضوعات تخلفات شهری (۵۰ نفر و کمتر)	G03-S02-P05-A02-I02	
نفرساعت	۵,۰۰۰,۰۰۰	۱,۰۰۰,۰۰۰	a			پیشگیری و کنترل و نظارت	شاخص	آموزش به مأمورین و ضابطین زیرمجموعه مدیریت پیشگیری، نظارت و رفع تخلفات شهر	G03-S02-P05-A02-I03	
نفرساعت	۵,۰۰۰,۰۰۰	۱,۰۰۰,۰۰۰				پیشگیری و کنترل و نظارت	اطلاعات پایه	نفر ساعت آموزش ارائه شده به مأمورین و ضابطین زیرمجموعه مدیریت پیشگیری، نظارت و رفع تخلفات شهر (نفرساعت)	G03-S02-P05-A02-I03	
نفرساعت	۱۲,۵۰۰,۰۰۰	۱۲,۵۰۰,۰۰۰	a			پیشگیری و کنترل و نظارت	شاخص	برگزاری آموزش برای متخلفین شناسایی شده در رابطه با تخلفات شهری (سد معبر، تخلفات ساختمانی، خودروهای دوره‌گرد...)	G03-S02-P05-A02-I04	
نفرساعت	۱۲,۵۰۰,۰۰۰	۱۲,۵۰۰,۰۰۰			۳۰۰,۰۰۰	پیشگیری و کنترل و نظارت	اطلاعات پایه	نفر ساعت آموزش برگزار شده برای متخلفین شناسایی شده در رابطه با تخلفات شهری (سد معبر، تخلفات ساختمانی، خودروهای دوره‌گرد...)	G03-S02-P05-A02-I04	

تعداد / نوع / واحد عملیات	سال ۱۴۰۰	سال ۹۶	وضعیت مطلوب در وضعیت مطلوب در ۹۶ سال	وضعیت محاسبه وضعیت مطلوب در ۹۶ سال	فرمول شاخص	وضعیت موجود (در صورت وجود)	معادل ریالی مورد نیاز جهت پوشش شکاف	منوی اصلی	دسته	موضوع	کدینگ
							۱,۵۰۰,۰۰۰,۰۰۰	سازمان فرهنگی اجتماعی - ورزشی	سیاست اجرایی	توانمندسازی اقشار آسیب پذیر	G03-S02-P06
							۱,۰۰۰,۰۰۰,۰۰۰	سازمان فرهنگی اجتماعی - ورزشی	طرح	برگزاری دوره‌های آموزشی و مهارت‌آموزی برای اقشار آسیب پذیر	G03-S02-P06-A01
تفرساعت	۱۵,۰۰۰,۰۰۰	۳,۰۰۰,۰۰۰		a			۵۰۰,۰۰۰,۰۰۰	سازمان فرهنگی اجتماعی - ورزشی	شاخص	برگزاری دوره‌های رشد، کارآفرینی و مهارت‌های کسب و کار و مشاغل خانگی	G03-S02-P06-A01-I01
تفرساعت	۱۵,۰۰۰,۰۰۰	۳,۰۰۰,۰۰۰					۵۰۰,۰۰۰,۰۰۰	سازمان فرهنگی اجتماعی - ورزشی	اطلاعات پایه	تفر ساعت دوره آموزشی برگزار شده در راستای ترویج کارآفرینی و مهارت‌های کسب و کار و مشاغل خانگی	G03-S02-P06-A01-I01
تعداد	۱۶,۰۰۰	۲,۰۰۰		a			۵۰۰,۰۰۰,۰۰۰	سازمان فرهنگی اجتماعی - ورزشی	شاخص	اجرای برنامه‌های ترویج کارآفرینی، اطلاع‌رسانی و ارتقای فرهنگ کسب و کار (تعداد بازارچه و نمایشگاه)	G03-S02-P06-A01-I02
تعداد	۱۶,۰۰۰	۲,۰۰۰					۵۰۰,۰۰۰,۰۰۰	سازمان فرهنگی اجتماعی - ورزشی	اطلاعات پایه	تعداد برنامه‌های ترویج کارآفرینی، اطلاع‌رسانی و ارتقای فرهنگ کسب و کار (تعداد بازارچه و نمایشگاه)	G03-S02-P06-A01-I02
							۵۰۰,۰۰۰,۰۰۰	سازمان فرهنگی اجتماعی - ورزشی	طرح	همکاری و حمایت از سایر مراکز ذی صلاح نظیر بهزیستی و خیریه‌ها در راستای توانمندسازی گروه‌های آسیب پذیر	G03-S02-P06-A02
تعداد	۱۶,۰۰۰	۸,۰۰۰		a		۵,۰۰۰		سازمان فرهنگی اجتماعی - ورزشی	شاخص	گسترش کمی NGO های فعال، مراکز، خوشه‌ها و زنجیره‌های کارآفرینی و مراکز رشد فعال همکار یا شهرداری	G03-S02-P06-A02-I01

عملیات / نوع / واحد	سال ۱۴۰۰	سال ۹۶	وضعیت مطلوب در وضعیت مطلوب در ۹۶ سال	محاسبه وضعیت مطلوب در وضعیت مطلوب در ۹۶ سال	فرمول شاخص	وضعیت موجود (در صورت وجود نامار)	معدل ریالی مورد نیاز جهت پوشش شکاف	منوی اصلی	دسته	موضوع	کدینگ
تعداد	۱۶,۰۰۰	۸,۰۰۰	۵,۰۰۰					سازمان فرهنگی - ورزشی - اجتماعی	اطلاعات پایه	تعداد NGO های فعال، مراکز، خوشه ها و زنجیره های کارآفرینی و مراکز رشد فعال همکار با شهرداری	G03-S02-P06-A02-I01
تعداد	۲,۰۰۰	۵,۰۰۰		a		۵۰۰,۰۰۰,۰۰۰		سازمان فرهنگی - ورزشی - اجتماعی	شاخص	افزایش برنامه های مشارکتی شهرداری با NGO ها و اقبال جامعه در خصوص توانمندسازی گروه های آسیب پذیر	G03-S02-P06-A02-I02
تعداد	۲,۰۰۰	۵,۰۰۰				۵۰۰,۰۰۰,۰۰۰		سازمان فرهنگی - ورزشی - اجتماعی	اطلاعات پایه	تعداد برنامه مشارکتی شهرداری با NGO ها و اقبال جامعه در خصوص توانمندسازی گروه های آسیب پذیر	G03-S02-P06-A02-I02
						۴۸۴,۵۰۰,۰۰۰,۰۰۰		ایمنی	هدف	کاهش خطرپذیری و ارتقای ایمنی شهر	G04
						۱۸۹,۰۰۰,۰۰۰,۰۰۰		ایمنی	راهبرد	ارتقای تاب آوری و ایمنی شهر در برابر حوادث طبیعی	G04-S01
						۸۰,۰۰۰,۰۰۰,۰۰۰		ایمنی	سیاست اجرایی	مقاوم سازی ساختمان ها و ایمن سازی فضا های شهری در برابر مخاطرات زمین	G04-S01-P01
						۴۰,۰۰۰,۰۰۰,۰۰۰		مدیریت بحران	طرح	مقاوم سازی، بهسازی و نوسازی ساختمان های شهرداری	G04-S01-P01-A01
درصد	۱۰۰,۰۰۰	۳۰,۰۰۰		a/b*100				معاونت زیربنایی	شاخص	مقاوم سازی ساختمان های شهرداری	G04-S01-P01-A01-I01
مترمربع		۷,۰۰۰,۰۰۰				۴۰,۰۰۰,۰۰۰,۰۰۰		معاونت زیربنایی	اطلاعات پایه	مساحت ساختمان های در اختیار شهرداری مقاوم سازی شده (مترمربع)	G04-S01-P01-A01-I01
مترمربع								معاونت زیربنایی	اطلاعات پایه	مساحت کل ساختمان های شهرداری	G04-S01-P01-A01-I01
درصد	۱۰۰,۰۰۰	۳۰,۰۰۰		a/b*100				معاونت زیربنایی	شاخص	ساختمان های شهرداری مقاوم سازی شده	G04-S01-P01-A01-I02

واحد عملیات	نوع / عملیات	سال ۱۴۰۰	سال ۹۶	وضعیت مطلوب در وضعیت مطلوب در ۱۴۰۰ سال	وضعیت محاسبه وضعیت مطلوب در ۹۶ سال	فرمول محاسبه وضعیت مطلوب در ۹۶ سال	وضعیت موجود (در صورت وجود نامار)	جهت پوشش شکاف	معادل ریالی مورد نیاز	منوی اصلی	دسته	موضوع	کدینگ
تعداد										معاونت زیربنایی	اطلاعات پایه	تعداد ساختمان‌های شهرداری مقاوم‌سازی شده	G04-S01-P01-A01-I02
تعداد										معاونت زیربنایی	اطلاعات پایه	تعداد کل ساختمان‌های شهرداری	G04-S01-P01-A01-I02
										ایمنی	طرح	استقرار نظام پایش تأسیسات و ساختمان‌های شهری حساس و کنترل مقررات ملی ساختمان در حوزه ایمنی و آتش‌نشانی	G04-S01-P01-A02
درصد		۱۰۰,۰۰۰	۱۰۰,۰۰۰			$a/b * 100$				آتش‌نشانی	شاخص	میزان ساخت‌وساز انجام شده دارای تأییدیه ایمنی از سازمان آتش‌نشانی	G04-S01-P01-A02-I01
مترمربع										آتش‌نشانی	اطلاعات پایه	مساحت ساخت‌وساز انجام شده دارای تأییدیه ایمنی از سازمان آتش‌نشانی (مترمربع)	G04-S01-P01-A02-I01
مترمربع										شهرداری	اطلاعات پایه	کل مساحت پایان ساخت‌های صادر شده (مترمربع)	G04-S01-P01-A02-I01
تعداد		۱۰۰,۰۰۰	۱۰۰,۰۰۰			a				آتش‌نشانی	شاخص	ممیزی ساختمان‌های ساخته شده از لحاظ استقرار ضوابط ایمنی	G04-S01-P01-A02-I02
تعداد										آتش‌نشانی	اطلاعات پایه	تعداد ساختمان‌های ساخته شده ممیزی شده از لحاظ استقرار ضوابط ایمنی	G04-S01-P01-A02-I02
								۲۰,۰۰۰,۰۰۰,۰۰۰		مدیریت بحران	طرح	مقاوم‌سازی و بهسازی پل‌ها و تقاطع‌های غیرمسطح و تأسیسات شهری حساس	G04-S01-P01-A03

واحد عملیات / نوع / عملیات	سال ۱۴۰۰	سال ۹۶	مخاسبه وضعیت مطلوب در وضعیت مطلوب در سال ۹۶	فرمول محاسبه وضعیت مطلوب در وضعیت مطلوب در سال ۹۶	وضعیت موجود (در صورت وجود)	جهت پوشش شکاف	معادل ریالی مورد نیاز	منوی اصلی	دسته	موضوع	کدینگ
درصد	۱۰۰,۰۰۰	۱۰۰,۰۰۰	a/b*100					معاونت زیربنایی	شاخص	مقاوم سازی و بهسازی پل ها و تقاطع های غیر همسطح و تأسیسات شهری حساس	G04-S01-P01-A03-I01
مترمربع						۲۰,۰۰۰,۰۰۰,۰۰۰		معاونت زیربنایی	اطلاعات پایه	مساحت پل ها و تقاطع های غیر همسطح و تأسیسات شهری حساس شهر بهسازی و مقاوم سازی شده (مترمربع)	G04-S01-P01-A03-I01
مترمربع								معاونت زیربنایی	اطلاعات پایه	مساحت کل پل ها و تقاطع های غیر همسطح و تأسیسات شهری حساس شهر (مترمربع)	G04-S01-P01-A03-I01
تعداد			a					معاونت زیربنایی	شاخص	توسعه کمی پل ها و تقاطع های غیر همسطح و تأسیسات شهری حساس که مقاوم سازی و بهسازی شده اند	G04-S01-P01-A03-I02
تعداد								معاونت زیربنایی	اطلاعات پایه	تعداد پل ها و تقاطع های غیر همسطح و تأسیسات شهری حساس شهر که مقاوم سازی و بهسازی شده اند	G04-S01-P01-A03-I02
تعداد								مدیریت بحران	طرح	شناسایی و تحلیل مخاطره گسل های شهری	G04-S01-P01-A04
تعداد	کل گسل ها	۱,۰۰۰	a					مدیریت بحران	شاخص	شناسایی و تحلیل گسل های شهری (تحلیل رفتاری)	G04-S01-P01-A04-I01
تعداد								مدیریت بحران	اطلاعات پایه	تعداد گسل تحلیل شده در شهر (تحلیل رفتاری)	G04-S01-P01-A04-I01

عملیات / واحد	سال ۱۴۰۰	سال ۹۶	محدوده و وضعیت محاسبه و وضعیت مطلوب در وضعیت مطلوب در سال ۱۴۰۰	فرمول شاخص	وضعیت موجود (در صورت وجود)	معیار زمانی مورد نیاز جهت پوشش شکاف	مسئول اصلی	دسته	موضوع	کدینگ
درصد	۱۰۰,۰۰۰	۱۰۰,۰۰۰		$a/b*100$			ایمنی	طرح	نظارت بر رعایت مقررات، ضوابط و دستورالعمل‌های ایمنی در خصوص ساخت‌وساز و گودبرداری	G04-S01-P01-A05
تعداد							ایمنی	شاخص	رعایت مقررات، ضوابط و دستورالعمل‌های ایمنی در خصوص گودبرداری ایمنی در گودبرداری‌ها	G04-S01-P01-A05-I01
تعداد							ایمنی	اطلاعات پایه	تعداد گودبرداری ایمن انجام شده	G04-S01-P01-A05-I01
تعداد							ایمنی	اطلاعات پایه	تعداد گودبرداری انجام شده	G04-S01-P01-A05-I01
						۲۰,۰۰۰,۰۰۰,۰۰۰	ایمنی	طرح	مقاوم‌سازی و ارتقای ایمنی اماکن عمومی	G04-S01-P01-A06
درصد	۱۰۰,۰۰۰	۲۰,۰۰۰		$a/b*100$			مدیریت بحران	شاخص	ایمن‌سازی حریم شبکه‌های حساس شهر (مسیر لوله‌های اصلی گاز و کابل‌های برق فشارقوی و سایر تأسیسات شهری حساس)	G04-S01-P01-A06-I01
متر طول							مدیریت بحران	اطلاعات پایه	طول حریم ایمن‌سازی شده شبکه‌های حساس شهر (مسیر لوله‌های اصلی گاز و کابل‌های برق فشارقوی و سایر تأسیسات شهری حساس)	G04-S01-P01-A06-I01
متر طول							مدیریت بحران	اطلاعات پایه	طول کل حریم شبکه‌های حساس شهر (مسیر لوله‌های اصلی گاز و کابل‌های برق فشارقوی و سایر تأسیسات شهری حساس)	G04-S01-P01-A06-I01
درصد	۱۰۰,۰۰۰	۱۵,۰۰۰		$a/b*100$		۲۰,۰۰۰,۰۰۰,۰۰۰	مدیریت بحران	شاخص	مقاوم و ایمن‌سازی اماکن عمومی	G04-S01-P01-A06-I02

عملیات / نوع واحد	سال ۱۴۰۰	سال ۹۶	وضعیت مطلوب در وضعیت مطلوب در ۱۴۰۰ سال	وضعیت محاسبه و فرمول شاخص	وضعیت موجود (در صورت وجود آمار)	معادل ریالی مورد نیاز جهت پوشش شکاف	منوی اصلی	دسته	موضوع	کدیگ
تعداد		۱۵,۰۰۰				۲۰,۰۰۰,۰۰۰,۰۰۰	مدیریت بحران	اطلاعات پایه	تعداد اماکن عمومی شهری مقاوم و ایمن سازی شده	G04-S01-P01-A06-I02
تعداد							خدمات شهری	اطلاعات پایه	تعداد کل اماکن عمومی شهری	G04-S01-P01-A06-I02
درصد	۱۰۰,۰۰۰	۵۰,۰۰۰		$a/b * 100$				شاخص	تهیه و تدوین نقشه تخلیه اضطراری در اماکن عمومی	G04-S01-P01-A06-I03
تعداد							مدیریت بحران	اطلاعات پایه	تعداد اماکن عمومی، پر مخاطب (حرم، ساختمان های بزرگ تجاری و اداری) دارای نقشه تخلیه اضطراری	G04-S01-P01-A06-I03
تعداد							خدمات شهری	اطلاعات پایه	تعداد کل اماکن عمومی پر مخاطب (حرم، ساختمان های بزرگ تجاری و اداری)	G04-S01-P01-A06-I03
						۱۰۶,۰۰۰,۰۰۰,۰۰۰	خدمات شهری	سیاست اجرایی	افزایش ایمنی شهر و شهروندان در برابر مخاطرات جوی و مدیریت آب های سطحی و زیر سطحی	G04-S01-P02
						۵,۰۰۰,۰۰۰,۰۰۰	خدمات شهری	طرح	توسعه سیستم های زهکشی	G04-S01-P02-A01
درصد	۱۰۰,۰۰۰	۲۵,۰۰۰		$a/b * 100$			معاونت زیربنایی	شاخص	توسعه شبکه زهکشی	G04-S01-P02-A01-I01
مترمکعب						۳,۰۰۰,۰۰۰,۰۰۰	معاونت زیربنایی	اطلاعات پایه	حجم شبکه زهکشی اجرا شده (مترمکعب)	G04-S01-P02-A01-I01
مترمکعب							معاونت زیربنایی	اطلاعات پایه	حجم شبکه زهکشی برنامه ریزی شده (مترمکعب)	G04-S01-P02-A01-I01
درصد	۱۰۰,۰۰۰	۱۰,۰۰۰		$a/b * 100$		۲,۰۰۰,۰۰۰,۰۰۰	معاونت زیربنایی	شاخص	بهسازی سیستم های زهکشی	G04-S01-P02-A01-I02

واحد / نوع / عملیات	سال ۱۴۰۰	سال ۹۶	محدوده و وضعیت محاسبه و وضعیت مطلوب در وضعیت مطلوب در سال ۱۴۰۰	فرمول شاخص	وضعیت موجود (در صورت وجود)	معیار زمانی مورد نیاز جهت پوشش شکاف	مسئول اصلی	دسته	موضوع	کدینگ
مترمکعب						۲,۰۰۰,۰۰۰,۰۰۰	معاونت زیربنایی	اطلاعات پایه	حجم شبکه زهکش بهسازی شده (مترمکعب)	G04-S01-P02-A01-I02
مترمکعب							معاونت زیربنایی	اطلاعات پایه	حجم شبکه زهکش برنامه‌ریزی شده (مترمکعب)	G04-S01-P02-A01-I02
مترمکعب	۰,۰۰	۱۲,۸۱۶,۳۳		a		۶۵,۵۰۰,۰۰۰,۰۰۰	خدمات شهری	طرح	توسعه کانال‌های جمع‌آوری و هدایت آب‌های سطحی و چاه‌های جذبی (مترمکعب)	G04-S01-P02-A02
مترمکعب	۰,۰۰	۱۲,۸۱۶,۳۳					معاونت زیربنایی	شاخص	توسعه کانال‌های جمع‌آوری و هدایت آب‌های سطحی (مترمکعب)	G04-S01-P02-A02-I01
مترمکعب	۰,۰۰	۵,۱۰۳,۰۰		a		۴۰,۰۰۰,۰۰۰,۰۰۰	معاونت زیربنایی	اطلاعات پایه	ظرفیت کانال‌های جمع‌آوری و هدایت آب‌های سطحی (مترمکعب)	G04-S01-P02-A02-I01
مترمکعب	۰,۰۰	۵,۱۰۳,۰۰					معاونت زیربنایی	شاخص	احداث شبکه اصلی هدایت (تونل)، کانال، مسیل) و مدیریت آب‌های سطحی (مترمکعب)	G04-S01-P02-A02-I02
مترمکعب	۱۰۰,۰۰	۵۰,۰۰		a/b*100			معاونت زیربنایی	اطلاعات پایه	طول شبکه (تونل، کانال، مسیل) جمع‌آوری، هدایت و مدیریت آب‌های سطحی احداث شده (مترمکعب)	G04-S01-P02-A02-I02
درصد							معاونت زیربنایی	شاخص	افزایش ظرفیت و بهبود عملکرد شبکه اصلی هدایت و مدیریت آب‌های سطحی (رفع نقاط گلوگاه)	G04-S01-P02-A02-I03
تعداد						۱۰,۰۰۰,۰۰۰,۰۰۰	معاونت زیربنایی	اطلاعات پایه	تعداد نقاط گلوگاهی اصلاح شده در شبکه اصلی هدایت و مدیریت آب‌های سطحی	G04-S01-P02-A02-I03
تعداد							معاونت زیربنایی	اطلاعات پایه	تعداد کل نقاط گلوگاهی در شبکه اصلی هدایت و مدیریت آب‌های سطحی	G04-S01-P02-A02-I03

عملیات / نوع / واحد	سال ۱۴۰۰	سال ۹۶	وضعیت مطلوب در وضعیت مطلوب در سال ۹۶	وضعیت محاسبه وضعیت مطلوب در وضعیت مطلوب در سال ۹۶	فرمول محاسبه وضعیت مطلوب در وضعیت مطلوب در سال ۹۶	وضعیت موجود (در صورت وجود نامار)	معیار زمانی مورد نیاز جهت پوشش شکاف	منوی اصلی	دسته	موضوع	کدینگ
درصد	۱۰۰,۰۰۰	۸۰,۰۰۰		$a/b*100$				معاونت زیربنایی	شاخص	احداث کانال سرپوشیده هدایت آب های سطحی	G04-S01-P02-A02-I04
متر طول							۱۰,۰۰۰,۰۰۰,۰۰۰	معاونت زیربنایی	اطلاعات پایه	طول کانال سرپوشیده هدایت آب های سطحی احداث شده	G04-S01-P02-A02-I04
متر طول								معاونت زیربنایی	اطلاعات پایه	طول کانال های هدایت آب های سطحی برنامه ریزی شده	G04-S01-P02-A02-I04
درصد	۱۰۰,۰۰۰	۱۰۰,۰۰۰		$a/b*100$			۱,۰۰۰,۰۰۰,۰۰۰	خدمات شهری	شاخص	حفر چاه های جذبی	G04-S01-P02-A02-I05
حلقه	۱,۰۰۰,۰۰۰	۲۰۰,۰۰۰					۱,۰۰۰,۰۰۰,۰۰۰	خدمات شهری	اطلاعات پایه	تعداد چاه های جذبی حفر شده	G04-S01-P02-A02-I05
حلقه								خدمات شهری	اطلاعات پایه	تعداد حفر چاه های جذبی برنامه ریزی شده	G04-S01-P02-A02-I05
درصد	۱۰۰,۰۰۰	۱۰۰,۰۰۰		$a/b*100$			۵۰۰,۰۰۰,۰۰۰	خدمات شهری	شاخص	ساماندهی چاه های جذبی	G04-S01-P02-A02-I06
حلقه	۱,۰۰۰,۰۰۰	۱۰۰,۰۰۰					۵۰۰,۰۰۰,۰۰۰	خدمات شهری	اطلاعات پایه	تعداد چاه جذبی ساماندهی شده (حلقه)	G04-S01-P02-A02-I06
حلقه								خدمات شهری	اطلاعات پایه	تعداد کل چاه های جذبی	G04-S01-P02-A02-I06
درصد	۱۰۰,۰۰۰	۲۰,۰۰۰		$a/b*100$				خدمات شهری	شاخص	احداث استخرهای تعدیل سیلاب و تالاب های شهری	G04-S01-P02-A02-I07
مترمکعب	۳,۵۰۰,۰۰۰	۷۰۰,۰۰۰					۲,۵۰۰,۰۰۰,۰۰۰	خدمات شهری	اطلاعات پایه	حجم استخرهای تعدیل سیلاب و تالاب های شهری احداث شده (مترمکعب)	G04-S01-P02-A02-I07
مترمکعب								خدمات شهری	اطلاعات پایه	حجم استخرهای تعدیل سیلاب و تالاب های شهری برنامه ریزی شده (مترمکعب)	G04-S01-P02-A02-I07

عملیات / واحد	سال ۱۴۰۰	سال ۹۶	وضعیت مطلوب در وضعیت مطلوب در ۹۶ سال	محداسه وضعیت مطلوب در وضعیت مطلوب در ۹۶ سال	فرمول محاسبه وضعیت مطلوب در وضعیت مطلوب در ۹۶ سال	وضعیت موجود (در صورت وجود نامار)	معادل ریالی مورد نیاز جهت پوشش شکاف	منوی اصلی	دسته	موضوع	کدینگ
درصد	۱۰۰,۰۰۰	۵۰,۰۰۰	۵۰,۰۰۰	a/b*100				خدمات شهری	شاخص	احداث رسوب‌گیرها و آشغال‌گیرهای درون شبکه اصلی هدایت آب‌های سطحی	G04-S01-P02-A02-I08
تعداد		۱۰۰,۰۰۰	۱۰۰,۰۰۰				۵۰۰,۰۰۰,۰۰۰	خدمات شهری	اطلاعات پایه	تعداد رسوب‌گیرها و آشغال‌گیرهای احداث شده درون شبکه اصلی هدایت آب‌های سطحی	G04-S01-P02-A02-I08
تعداد								خدمات شهری	اطلاعات پایه	تعداد رسوب‌گیرها و آشغال‌گیرهای برنامه‌ریزی شده درون شبکه اصلی هدایت آب‌های سطحی	G04-S01-P02-A02-I08
درصد	۱۰۰,۰۰۰	۱۰۰,۰۰۰	۱۰۰,۰۰۰	a/b*100			۱,۰۰۰,۰۰۰,۰۰۰	خدمات شهری	شاخص	لایروبی و نگهداری کانال جمع‌آوری آب‌های سطحی	G04-S01-P02-A02-I09
مترطول							۱,۰۰۰,۰۰۰,۰۰۰	خدمات شهری	اطلاعات پایه	طول کانال جمع‌آوری آب‌های سطحی (متر طول) لایروبی شده	G04-S01-P02-A02-I09
مترطول								خدمات شهری	اطلاعات پایه	طول کانال‌های جمع‌آوری آب‌های سطحی (متر طول)	G04-S01-P02-A02-I09
							۵,۵۰۰,۰۰۰,۰۰۰	خدمات شهری	طرح	احیا و ساماندهی انهار و کانال‌ها	G04-S01-P02-A03
درصد	۱۰۰,۰۰۰	۱۰۰,۰۰۰	۱۰۰,۰۰۰	a/b*100			۵,۵۰۰,۰۰۰,۰۰۰	خدمات شهری	شاخص	ساماندهی انهار و کانال‌ها	G04-S01-P02-A03-I01
مترطول			۵,۰۰۰,۰۰۰				۵,۵۰۰,۰۰۰,۰۰۰	خدمات شهری	اطلاعات پایه	طول کانال‌ها و انهار که ساماندهی شده‌اند (متر)	G04-S01-P02-A03-I01
مترطول								خدمات شهری	اطلاعات پایه	مجموع طول کانال‌ها و انهار (متر)	G04-S01-P02-A03-I01
							۳,۰۰۰,۰۰۰,۰۰۰	خدمات شهری	طرح	مدیریت برف‌روبی و یخ‌زدایی دوستدار محیط‌زیست	G04-S01-P02-A04

واحد عملیات	نوع / عملیات	سال ۱۴۰۰	سال ۹۶	وضعیت مطلوب در وضعیت مطلوب در ۱۴۰۰ سال	وضعیت مطلوب در ۹۶ سال	فرمول محاسبه وضعیت مطلوب در وضعیت مطلوب در ۱۴۰۰ سال	شاخص	وضعیت موجود (در صورت وجود آمار)	معادل ریالی مورد نیاز جهت پوشش شکاف	منوی اصلی	دسته	موضوع	کدینگ
درصد							$a/b*100$		۳,۰۰۰,۰۰۰,۰۰۰	خدمات شهری	شاخص	برف‌روبی و برف‌زدایی معابر براساس روش‌های دوستدار محیط‌زیست	G04-S01-P02-A04-I01
مترمربع									۳,۰۰۰,۰۰۰,۰۰۰	خدمات شهری	اطلاعات پایه	مساحت معابر برف‌روبی و برف‌زدایی براساس روش‌های دوستدار محیط‌زیست جهت انجام عملیات برف‌روبی (مترمربع)	G04-S01-P02-A04-I01
مترمربع										خدمات شهری	اطلاعات پایه	مساحت کل معابر برف‌روبی و برف‌زدایی شده	G04-S01-P02-A04-I01
									۳,۰۰۰,۰۰۰,۰۰۰	خدمات شهری	طرح	تهیه و اجرای طرح جامع مدیریت آب‌های سطحی و کاهش خطرپذیری سیلاب	G04-S01-P02-A05
درصد							a		۳,۰۰۰,۰۰۰,۰۰۰	خدمات شهری	شاخص	پیشرفت واقعی پروژه تدوین طرح جامع مدیریت آب‌های سطحی	G04-S01-P02-A05-I01
درصد									۳,۰۰۰,۰۰۰,۰۰۰	خدمات شهری	اطلاعات پایه	درصد پیشرفت واقعی پروژه تدوین طرح جامع مدیریت آب‌های سطحی	G04-S01-P02-A05-I01
درصد		۱۰۰,۰۰۰	۸۰,۰۰۰				$a/b*100$			خدمات شهری	شاخص	نسبت آب‌های سطحی هدایت شده به حجم آب‌های سطحی شهر	G04-S01-P02-A05-I02
مترمکعب										خدمات شهری	اطلاعات پایه	حجم آب‌های سطحی هدایت شده (مترمکعب)	G04-S01-P02-A05-I02
مترمکعب										خدمات شهری	اطلاعات پایه	کل حجم آب‌های سطحی شهر	G04-S01-P02-A05-I02
درصد		۱۰۰,۰۰۰	۱۰۰,۰۰۰				$a/b*100$		۱,۵۰۰,۰۰۰,۰۰۰	خدمات شهری	شاخص	کنترل هوشمند و مانیتورینگ شبکه جمع‌آوری آب‌های سطحی شهر (چاه، کانال و کانپو)	G04-S01-P02-A05-I03

واحد عملیات	نوع / عملیات	سال ۱۴۰۰	سال ۹۶	وضعیت مطلوب در وضعیت مطلوب در ۹۶ سال	فرمول محاسبه وضعیت مطلوب در وضعیت مطلوب در ۹۶ سال	شاخص	وضعیت موجود (در صورت وجود نامار)	معادل ریالی مورد نیاز جهت پوشش شکاف	منوی اصلی	دسته	موضوع	کدینگ
تعداد								۱,۵۰۰,۰۰۰,۰۰۰	خدمات شهری	اطلاعات پایه	تعداد چاه، کانال و کانیوهای متصل شده به شبکه کنترل هوشمند آب‌های سطحی	G04-S01-P02-A05-I03
تعداد									خدمات شهری	اطلاعات پایه	تعداد کل چاه، کانال و کانیوها	G04-S01-P02-A05-I03
								۱۵,۰۰۰,۰۰۰,۰۰۰	خدمات شهری	طرح	مدیریت بستر رودخانه	G04-S01-P02-A06
درصد		۱۰۰,۰۰۰	۲۰,۰۰۰			$a/b * 100$		۵,۰۰۰,۰۰۰,۰۰۰	معاونت زیربنایی	شاخص	ایمن سازی رودخانه‌ها و مسیل‌ها	G04-S01-P02-A06-I01
متر طول								۵,۰۰۰,۰۰۰,۰۰۰	معاونت زیربنایی	اطلاعات پایه	طول مسیر رودخانه‌ها و مسیل‌ها که ایمن سازی شده	G04-S01-P02-A06-I01
متر طول									معاونت زیربنایی	اطلاعات پایه	مجموع طول مسیر رودخانه‌ها و مسیل‌ها	G04-S01-P02-A06-I01
درصد		۱۰۰,۰۰۰	۲۰,۰۰۰			$a/b * 100$		۱۰,۰۰۰,۰۰۰,۰۰۰	معاونت زیربنایی	شاخص	ساماندهی حریم رودخانه	G04-S01-P02-A06-I02
مترمربع								۱۰,۰۰۰,۰۰۰,۰۰۰	معاونت زیربنایی	اطلاعات پایه	مساحت حریم رودخانه ساماندهی شده	G04-S01-P02-A06-I02
مترمربع									معاونت زیربنایی	اطلاعات پایه	کل مساحت حریم رودخانه	G04-S01-P02-A06-I02
								۵,۰۰۰,۰۰۰,۰۰۰	خدمات شهری	طرح	بهسازی، نگهداری و تعمیرات شبکه جمع‌آوری و هدایت آب‌های سطحی	G04-S01-P02-A07
درصد		۱۰۰,۰۰۰	۱۰۰,۰۰۰			a		۵,۰۰۰,۰۰۰,۰۰۰	خدمات شهری	شاخص	بیشرفت واقعی پروژه پیاده‌سازی نظام تعمیر و نگهداری پیشگیرانه با تأکید بر انجام بازدیدهای دوره‌ای مستمر و تهیه شناسنامه فنی، طراحی و اجرای شبکه پائین	G04-S01-P02-A07-I01

واحد عملیات	نوع / واحد عملیات	سال ۱۴۰۰	سال ۹۶	وضعیت مطلوب در وضعیت مطلوب در ۹۶ سال	وضعیت محاسبه و وضعیت مطلوب در ۹۶ سال	فرمول محاسبه وضعیت مطلوب در ۹۶ سال	وضعیت موجود (در صورت وجود)	معمول شاخص	معادل ریالی مورد نیاز جهت پوشش شکاف	منوی اصلی	دسته	موضوع	کدینگ
درصد									۵,۰۰۰,۰۰۰,۰۰۰	خدمات شهری	اطلاعات پایه	درصد پیاده‌سازی نظام تعمیر و نگهداری پیشگیرانه	G04-S01-P02-A07-I01
									۱,۰۰۰,۰۰۰,۰۰۰	مدیریت بحران	طرح	اجرای طرح جامع شناسایی و ارزیابی ریسک مخاطرات شهری قم	G04-S01-P02-A08
درصد		۱۰۰,۰۰۰	۱۰۰,۰۰۰			a			۱,۰۰۰,۰۰۰,۰۰۰	مدیریت بحران	شاخص	تدوین طرح جامع شناسایی و ارزیابی ریسک مخاطرات شهری قم	G04-S01-P02-A08-I01
درصد			۰,۰۰۰						۱,۰۰۰,۰۰۰,۰۰۰	مدیریت بحران	اطلاعات پایه	درصد پیشرفت واقعی پروژه تدوین طرح جامع شناسایی و ارزیابی ریسک مخاطرات شهری قم	G04-S01-P02-A08-I01
									۳,۰۰۰,۰۰۰,۰۰۰	خدمات شهری	طرح	مطالعه و پیاده‌سازی سیستم‌های نوین بهره‌برداری از آب‌های سطحی و خاکستری	G04-S01-P02-A09
تعداد		۲۵,۰۰۰	۵,۰۰۰			a				خدمات شهری	شاخص	پیاده‌سازی سیستم‌های نوین بهره‌برداری از آب‌های سطحی و خاکستری	G04-S01-P02-A09-I01
تعداد			۰,۰۰۰							خدمات شهری	اطلاعات پایه	تعداد اقدامات انجام شده جهت استفاده از آب‌های سطحی و خاکستری	G04-S01-P02-A09-I01
تعداد		۱۵,۰۰۰,۰۰۰	۱,۵۰۰,۰۰۰			a				خدمات شهری	شاخص	اجرای طرح‌های مشارکتی شهرداری در راستای بهره‌برداری از آب‌های سطحی و خاکستری	G04-S01-P02-A09-I02
تعداد		۱۵,۰۰۰,۰۰۰	۱,۵۰۰,۰۰۰						۳,۰۰۰,۰۰۰,۰۰۰	مدیریت بحران	اطلاعات پایه	تعداد طرح‌های اجرا شده با مشارکت شهرداری در راستای بهره‌برداری از آب‌های سطحی و خاکستری	G04-S01-P02-A09-I02

واحد عملیات	نوع / واحد عملیات	مطلوب در سال ۱۴۰۰	مطلوب در سال ۹۶	محدوده و وضعیت محاسبه و وضعیت مطلوب در وضعیت مطلوب در سال ۹۶	فرمول شاخص	وضعیت موجود (در صورت وجود)	معادل ریالی مورد نیاز جهت پوشش شکاف	متولی اصلی	دسته	موضوع	کدینگ
درصد		۲۰,۰۰۰	۰,۰۰۰		$a/b*100$			خدمات شهری	شاخص	بازرسی آب‌های سطحی و خاکستری	G04-S01-P02-A09-I03
مترمکعب								خدمات شهری	اطلاعات پایه	حجم آب‌های سطحی و خاکستری (مترمکعب) شده (مترمکعب)	G04-S01-P02-A09-I03
مترمکعب								خدمات شهری	اطلاعات پایه	حجم کل آب‌های سطحی و خاکستری شهر (مترمکعب)	G04-S01-P02-A09-I03
							۳,۰۰۰,۰۰۰,۰۰۰	ایمنی	سیاست اجرایی	ارتقای ایمنی شهر در مقابله با طوفان‌ها و ریزگردها	G04-S01-P03
							۱,۰۰۰,۰۰۰,۰۰۰	ایمنی	طرح	تهیه و اجرای طرح جامع مقابله با ریزگردها	G04-S01-P03-A01
مترمربع					a			مدیریت بحران	شاخص	شناسایی منابع تولید ریزگرد داخل استانی	G04-S01-P03-A01-I01
مترمربع								مدیریت بحران	اطلاعات پایه	مساحت کانون‌های تولید ریزگرد شناسایی شده داخل استانی (مترمربع)	G04-S01-P03-A01-I01
مترمربع					a			مدیریت بحران	شاخص	شناسایی منابع تولید ریزگرد خارج استانی	G04-S01-P03-A01-I02
مترمربع								مدیریت بحران	اطلاعات پایه	مساحت کانون‌های تولید ریزگرد شناسایی شده خارج استانی (مترمربع)	G04-S01-P03-A01-I02
درصد		۱۰۰,۰۰۰	۲۰,۰۰۰		$a/b*100$			مدیریت بحران	شاخص	ثبت کانون‌های تولید ریزگرد توسط شهرداری	G04-S01-P03-A01-I03
مترمربع							۱,۰۰۰,۰۰۰,۰۰۰	مدیریت بحران	اطلاعات پایه	مساحت کانون‌های تولید ریزگرد ثبت شده توسط شهرداری (مترمربع)	G04-S01-P03-A01-I03

واحد / نوع / عملیات	سال ۱۴۰۰	سال ۹۶	وضعیت مطلوب در وضعیت مطلوب در ۱۴۰۰ سال	فرمول محاسبه وضعیت مطلوب و شاخص	وضعیت موجود (در صورت وجود نامار)	معادل ریالی مورد نیاز جهت پوشش شکاف	مسئول اصلی	دسته	موضوع	کدینگ
متر مربع							مدیریت بحران	اطلاعات پایه	مساحت کانون‌های تولید زباله (شناسایی شده (مترمربع)	G04-S01-P03-A01-I03
						۲,۰۰۰,۰۰۰,۰۰۰	ایمنی	طرح	مقاوم‌سازی سازه‌ها و المان‌های شهری، درختان کهنسال و بزرگ سطح شهر	G04-S01-P03-A02
درصد				$a/b*100$		۱,۰۰۰,۰۰۰,۰۰۰	مدیریت بحران	شاخص	مقاوم‌سازی سازه‌ها و المان‌های شهری سطح شهر	G04-S01-P03-A02-I01
تعداد						۱,۰۰۰,۰۰۰,۰۰۰	مدیریت بحران	اطلاعات پایه	سازه‌ها و المان‌های شهری سطح شهر که در برابر باد و طوفان مقاوم‌سازی شده‌اند	G04-S01-P03-A02-I01
تعداد							مدیریت بحران	اطلاعات پایه	تعداد کل سازه‌ها و المان‌های شهری سطح شهر	G04-S01-P03-A02-I01
درصد				$a/b*100$		۱,۰۰۰,۰۰۰,۰۰۰	سازمان پارک‌ها	شاخص	مقاوم‌سازی درختان کهنسال و بزرگ سطح شهر در برابر باد و طوفان	G04-S01-P03-A02-I02
تعداد						۱,۰۰۰,۰۰۰,۰۰۰	سازمان پارک‌ها	اطلاعات پایه	تعداد درختان کهنسال و بزرگ شهر مقاوم‌سازی شده در برابر باد و طوفان	G04-S01-P03-A02-I02
تعداد							سازمان پارک‌ها	اطلاعات پایه	تعداد کل درختان کهنسال و بزرگ شهر	G04-S01-P03-A02-I02
						۲۱۸,۵۰۰,۰۰۰,۰۰۰	ایمنی	راهبرد	بهبود سیستم‌های مدیریت بحران، پدافند غیرعامل، پیشگیری و مقابله با حریق	G04-S02
						۱۶۰,۰۰۰,۰۰۰,۰۰۰	ایمنی	سیاست اجرایی	توسعه زیرساخت‌های امداد و اطفای حریق	G04-S02-P01
						۱۰۰,۰۰۰,۰۰۰,۰۰۰	ایمنی	طرح	توسعه ناوگان و تجهیزات امداد و اطفای حریق	G04-S02-P01-A01

واحد / نوع / عملیات	سال ۱۴۰۰	سال ۹۶	محدوده و وضعیت محاسبه و وضعیت مطلوب در وضعیت مطلوب در سال ۱۴۰۰	فرمول شاخص	وضعیت موجود (در صورت وجود آمار)	معیار ریالی مورد نیاز جهت پوشش شکاف	منوی اصلی	دسته	موضوع	کدینگ
سال	۷,۰۰	۹,۰۰	a/b				آتش نشانی	شاخص	میانگین عمر (نوسازی) خودروهای عملیاتی	G04-S02-P01-A01-I01
سال							آتش نشانی	اطلاعات پایه	مجموع عمر خودروهای عملیاتی سازمان (سال)	G04-S02-P01-A01-I01
تعداد							آتش نشانی	اطلاعات پایه	تعداد خودروهای عملیاتی سازمان	G04-S02-P01-A01-I01
درصد	۱۰۰,۰۰	۷۰,۰۰	a/b*100			۷۵,۰۰۰,۰۰۰,۰۰۰	آتش نشانی	شاخص	تأمین و خرید ناوگان آتش نشانی	G04-S02-P01-A01-I02
تعداد خودرو		۱۵,۰۰				۷۵,۰۰۰,۰۰۰,۰۰۰	آتش نشانی	اطلاعات پایه	تعداد ناوگان آتش نشانی تأمین و خریداری شده	G04-S02-P01-A01-I02
تعداد خودرو							آتش نشانی	اطلاعات پایه	تعداد ناوگان آتش نشانی برنامه‌ریزی شده برای خرید	G04-S02-P01-A01-I02
درصد	۱۰۰,۰۰	۱۰۰,۰۰	a/b*100			۲۵,۰۰۰,۰۰۰,۰۰۰	آتش نشانی	شاخص	خریداری تجهیزات امداد و اطفا	G04-S02-P01-A01-I03
ریال						۲۵,۰۰۰,۰۰۰,۰۰۰	آتش نشانی	اطلاعات پایه	مبلغ ریالی تجهیزات امداد و اطفا (ریال)	G04-S02-P01-A01-I03
ریال							آتش نشانی	اطلاعات پایه	مبلغ ریالی تجهیزات امداد و اطفا مورد نیاز (ریال)	G04-S02-P01-A01-I03
مترمکعب به نفر			a/b				آتش نشانی	شاخص	ظرفیت مخازن ذخیره آب ماشین آلات اطفا حریق	G04-S02-P01-A01-I04
مترمکعب							آتش نشانی	اطلاعات پایه	مجموع حجم مخازن ذخیره آب ماشین آلات اطفا حریق	G04-S02-P01-A01-I04
نفر		۱,۱۹۴,۰۰۰,۰۰۰					برنامه‌ریزی	اطلاعات پایه	جمعیت شهر قم	G04-S02-P01-A01-I04
						۱,۰۰۰,۰۰۰,۰۰۰,۰۰۰	ایمنی	طرح	توسعه شبکه هیدرانت	G04-S02-P01-A02

واحد عملیات	نوع / عملیات	سال ۱۴۰۰	سال ۹۶	وضعیت مطلوب در وضعیت مطلوب در ۱۴۰۰ سال	محاسبه وضعیت مطلوب در وضعیت مطلوب در ۹۶ سال	فرمول شاخص	وضعیت موجود (در صورت وجود نامار)	معادل ریالی مورد نیاز جهت پوشش شکاف	منوی اصلی	دسته	موضوع	کدینگ
تعداد	۴۰۰,۰۰۰	۱۰۰,۰۰۰	۱۰۰,۰۰۰	a			۱,۰۰۰,۰۰۰,۰۰۰	آتش نشانی	شاخص	توسعه شیرهای هیدرانت در سطح شهر	G04-S02-P01-A02-I01	
تعداد	۴۰۰,۰۰۰	۱۰۰,۰۰۰	۲۳۱,۰۰۰				۱,۰۰۰,۰۰۰,۰۰۰	آتش نشانی	اطلاعات پایه	تعداد شیرهای هیدرانت احداث شده در سطح شهر	G04-S02-P01-A02-I01	
							۵۱,۰۰۰,۰۰۰,۰۰۰	ایمنی	طرح	توسعه کمی و کیفی ایستگاه‌های آتش نشانی	G04-S02-P01-A03	
مترمربع				a/b				آتش نشانی	شاخص	متوسط محدوده تحت پوشش هر ایستگاه آتش نشانی	G04-S02-P01-A03-I01	
تعداد	۳۰,۰۰۰	۲۴,۰۰۰	۲۰,۰۰۰					آتش نشانی	اطلاعات پایه	تعداد ایستگاه‌های تجهیز شده آتش نشانی مورد بهره‌برداری در سطح شهر	G04-S02-P01-A03-I01	
مترمربع								آتش نشانی	اطلاعات پایه	مساحت محدوده خدماتی شهر (مترمربع)	G04-S02-P01-A03-I01	
درصد	۱۰۰,۰۰۰	۷۰,۰۰۰	۷۰,۰۰۰	a/b*100				آتش نشانی	شاخص	تجهیز و توسعه کمی ایستگاه‌های آتش نشانی	G04-S02-P01-A03-I02	
تعداد								آتش نشانی	اطلاعات پایه	تعداد ایستگاه‌های تجهیز شده مورد بهره‌برداری در سطح شهر	G04-S02-P01-A03-I02	
تعداد								آتش نشانی	اطلاعات پایه	تعداد ایستگاه‌های مورد نیاز در سطح شهر براساس استانداردها	G04-S02-P01-A03-I02	
درصد	۱۰۰,۰۰۰	۷۰,۰۰۰	۷۰,۰۰۰	a/b*100			۵۱,۰۰۰,۰۰۰,۰۰۰	آتش نشانی	شاخص	توسعه سطح ایستگاه‌های آتش نشانی مجهز	G04-S02-P01-A03-I03	
مترمربع	۲۰۰,۰۰۰,۰۰۰	۴,۰۰۰,۰۰۰	۴,۰۰۰,۰۰۰				۵۱,۰۰۰,۰۰۰,۰۰۰	آتش نشانی	اطلاعات پایه	مساحت ایستگاه‌های تجهیز شده مورد بهره‌برداری در سطح شهر (مترمربع)	G04-S02-P01-A03-I03	

واحد عملیات	نوع / واحد عملیات	سال ۱۴۰۰	سال ۹۶	وضعیت مطلوب در وضعیت مطلوب در سال ۱۴۰۰	فرمول محاسبه وضعیت مطلوب در وضعیت مطلوب در سال ۹۶	شاخص	وضعیت موجود (در صورت وجود آمار)	جهت پوشش شکاف	معادل زمانی مورد نیاز	منوی اصلی	دسته	موضوع	کدینگ
مترمربع										آتش نشانی	اطلاعات پایه	مساحت ایستگاه‌های مورد نیاز در سطح شهر براساس استانداردها (مترمربع)	G04-S02-P01-A03-I03
تعداد په نفر		۵۵۰,۰۰۰	۴۸۰,۰۰۰		a/b					آتش نشانی	شاخص	نسبت آتش نشانان به جمعیت شهر	G04-S02-P01-A03-I04
تعداد		۵۵۰,۰۰۰	۴۸۰,۰۰۰							آتش نشانی	اطلاعات پایه	تعداد پرسنل عملیاتی آتش نشان موجود	G04-S02-P01-A03-I04
نفر							۱,۱۹۴,۰۰۰,۰۰۰			برنامه ریزی	اطلاعات پایه	جمعیت شهر قم	G04-S02-P01-A03-I04
دقیقه		۴,۰۰۰	۵,۰۰۰		a/b					آتش نشانی	شاخص	متوسط زمان رسیدن به محل حادثه و حریق	G04-S02-P01-A03-I05
دقیقه		۴,۰۰۰	۵,۰۰۰							آتش نشانی	اطلاعات پایه	مجموع زمان‌های صرف شده جهت اعزام نیرو به محل حادثه و حریق (از زمان دریافت پیام تا زمان رسیدن به محل حریق) (دقیقه)	G04-S02-P01-A03-I05
تعداد										آتش نشانی	اطلاعات پایه	تعداد اعزام به محل حادثه و حریق	G04-S02-P01-A03-I05
دقیقه		۰,۳۰			a/b					آتش نشانی	شاخص	میانگین زمان عملیاتی پرسنل سازمان	G04-S02-P01-A03-I06
دقیقه										آتش نشانی	اطلاعات پایه	متوسط زمان آماده‌باش پرسنل عملیاتی آتش نشان (دقیقه)	G04-S02-P01-A03-I06
دقیقه										آتش نشانی	اطلاعات پایه	متوسط زمان آماده‌باش پرسنل عملیاتی آتش نشان براساس استاندارد (دقیقه)	G04-S02-P01-A03-I06
تعداد به حادثه		۰,۰۰	۰,۰۰		a/b					آتش نشانی	شاخص	فوت شهروندان در آتش سوزی	G04-S02-P01-A03-I07

عملیات / نوع / واحد	سال ۱۴۰۰	سال ۹۶	وضعیت مطلوب در وضعیت مطلوب در ۱۴۰۰ سال	فرمول محاسبه وضعیت مطلوب در وضعیت مطلوب در ۹۶ سال	وضعیت موجود (در صورت وجود آمار)	جهت پوشش شکاف معادل ریالی مورد نیاز	منوی اصلی	دسته	موضوع	کدیگ
نفر							آتش نشانی	اطلاعات پایه	تعداد شهروندان فوت شده در اثر حریق	G04-S02-P01-A03-I07
تعداد							آتش نشانی	اطلاعات پایه	مجموع عملیات‌های اطفای حریق انجام شده در سازمان آتش‌نشانی (نفر)	G04-S02-P01-A03-I07
تعداد به حادثه	۰٫۰۱	۰٫۰۲		a/b			آتش نشانی	شاخص	فوت شهروندان در حوادث	G04-S02-P01-A03-I08
نفر							آتش نشانی	اطلاعات پایه	تعداد شهروندان فوت شده در اثر حادثه (غیر از حریق)	G04-S02-P01-A03-I08
تعداد							آتش نشانی	اطلاعات پایه	مجموع عملیات‌های حوادث (غیر از حریق) در سازمان آتش‌نشانی (نفر)	G04-S02-P01-A03-I08
					۲,۰۰۰,۰۰۰,۰۰۰		ایمنی	طرح	توانمندسازی و ارتقای سطح مهارت و دانش آتش‌نشانی‌ها	G04-S02-P01-A04
نفرساعت	۵,۵۰۰,۰۰۰	۴,۸۰۰,۰۰۰		a			آتش نشانی	شاخص	ارتقای سطح مهارت و دانش آتش‌نشانی‌ها از طریق آموزش‌های کاربردی	G04-S02-P01-A04-I01
نفرساعت					۲,۲۵۶,۰۰۰		آتش نشانی	اطلاعات پایه	مجموع نفر ساعت آموزش برگزار شده برای پرسنل	G04-S02-P01-A04-I01
درصد	۱۰۰,۰۰۰	۱۰۰,۰۰۰		a/b*100			مدیریت بحران	شاخص	ارتقای نظام جامع اطلاعات و ارتباطات مدیریت بحران شهر	G04-S02-P01-A04-I02
تعداد	۱۰,۰۰۰	۴,۰۰۰					مدیریت بحران	اطلاعات پایه	تعداد لایه‌های مکانی مورد نیاز ثبت شده براساس فرمت تدوین شده	G04-S02-P01-A04-I02
تعداد	۱۰,۰۰۰	۴,۰۰۰					مدیریت بحران	اطلاعات پایه	تعداد لایه‌های مکانی مورد نیاز شناسایی شده	G04-S02-P01-A04-I02

واحد عملیات	نوع / واحد عملیات	سال ۱۴۰۰	سال ۹۶	وضعیت مطلوب در وضعیت مطلوب در سال ۱۴۰۰	وضعیت مطلوب در وضعیت موجود (در صورت وجود آمار)	معادل ریالی مورد نیاز جهت پوشش شکاف	منوی اصلی	دسته	موضوع	کدینگ
تعداد	۹,۰۰۰	۱,۰۰۰	a		۲,۰۰۰,۰۰۰,۰۰۰	آتش نشانی	شاخص	اجرای مانور توسط سازمان آتش نشانی شهرداری قم	G04-S02-P01-A04-I03	
تعداد	۹,۰۰۰	۱,۰۰۰			۲,۰۰۰,۰۰۰,۰۰۰	آتش نشانی	اطلاعات پایه	تعداد مانورهای برگزار شده توسط سازمان آتش نشانی شهرداری قم	G04-S02-P01-A04-I03	
						ایمنی	طرح	پیاده‌سازی و نظارت بر الزامات ایمنی و آتش نشانی در شهرسازی، طراحی و ساخت شهرک‌های مسکونی، صنفی و صنعتی	G04-S02-P01-A05	
درصد	۱۰۰,۰۰۰	۱۰۰,۰۰۰	$a/b*100$			آتش نشانی	شاخص	رعایت الزامات ایمنی آتش نشانی در فرایند ساخت و ساز	G04-S02-P01-A05-I01	
مترمربع						آتش نشانی	اطلاعات پایه	مساحت ساخت و سازهای دارای تأییدیه ایمنی (مترمربع)	G04-S02-P01-A05-I01	
مترمربع						آتش نشانی	اطلاعات پایه	مساحت پروانه‌های صادر شده ساخت و سازها (مترمربع)	G04-S02-P01-A05-I01	
تعداد	۲۵۰,۰۰۰	۵۰,۰۰۰	a			آتش نشانی	شاخص	برگزاری دوره‌های آموزشی ناظرین فنی ساختمان‌ها در خصوص مباحث ایمنی آتش نشانی	G04-S02-P01-A05-I02	
تعداد	۲۵۰,۰۰۰	۵۰,۰۰۰				آتش نشانی	اطلاعات پایه	تعداد ناظرین فنی آموزش دیده در حوزه ساختمان در خصوص مباحث ایمنی آتش نشانی	G04-S02-P01-A05-I02	
درصد	۱۰۰,۰۰۰	۳۵,۰۰۰	$a/b*100$			آتش نشانی	شاخص	پیاده‌سازی و نظارت بر الزامات ایمنی و آتش نشانی شهرک‌های مسکونی، صنفی و صنعتی	G04-S02-P01-A05-I03	

واحد عملیات	سال ۱۴۰۰	سال ۹۶	وضعیت مطلوب در وضعیت مطلوب در سال ۹۶	وضعیت محاسبه وضعیت مطلوب در سال ۹۶	فرمول شاخص	وضعیت موجود (در صورت وجود آمار)	معادل ریالی مورد نیاز جهت پوشش شکاف	منوی اصلی	دسته	موضوع	کدینگ
متزمرع								آتش نشانی	اطلاعات پایه	مساحت شهروک های مسکونی، صنعتی و صنعتی که در آن الزامات ایمنی و آتش نشانی (براساس بازدید های دوره ای) رعایت شده است (مترمربع)	G04-S02-P01-A05-I03
متزمرع								آتش نشانی	اطلاعات پایه	مساحت شهروک های مسکونی، صنعتی و صنعتی موجود (مترمربع)	G04-S02-P01-A05-I03
							۵,۰۰۰,۰۰۰,۰۰۰	ایمنی	طرح	تهیه نقشه آسیب پذیری حریق و راهکارهای پیشگیری و مقابله	G04-S02-P01-A06
درصد	۱۰۰,۰۰۰	۱۰۰,۰۰۰			a		۵,۰۰۰,۰۰۰,۰۰۰	آتش نشانی	شاخص	پیشرفت تهیه و تدوین نقشه آسیب پذیری حریق به هنگام (اطلس آسیب پذیری شهر از آتش سوزی)	G04-S02-P01-A06-I01
درصد							۵,۰۰۰,۰۰۰,۰۰۰	آتش نشانی	اطلاعات پایه	درصد پیشرفت فیزیکی تهیه نقشه آسیب پذیری حریق به هنگام (اطلس آسیب پذیری شهر از آتش سوزی)	G04-S02-P01-A06-I01
							۱,۰۰۰,۰۰۰,۰۰۰	ایمنی	طرح	تعامل ساختارمند با مراکز ملی و بین المللی مدیریت بحران و آتش نشانی	G04-S02-P01-A07
ریال					a			آتش نشانی	شاخص	جذب اعتبارات ملی استانی بابت خدمات طرح های ایمنی خدمات آتش نشانی	G04-S02-P01-A07-I01
ریال								آتش نشانی	اطلاعات پایه	میزان جذب ریالی بابت خدمات طرح های ایمنی خدمات آتش نشانی (ریال)	G04-S02-P01-A07-I01

کدینگ	موضوع	دسته	منوی اصلی	معدل ریالی مورد نیاز جهت پوشش شکاف	وضعیت موجود (در صورت وجود نامار)	فرمول محاسبه وضعیت مطلوب در وضعیت مطلوب در سال ۱۴۰۰	سال ۹۶	وضعیت مطلوب در سال ۱۴۰۰	نوع / واحد عملیات
G04-S02-P01-A07-I02	عضویت در مؤسسات بین‌المللی مدیریت بحران، آتش‌نشانی و خدمات ایمنی	شاخص	آتش‌نشانی			a	۱,۰۰۰	۵,۰۰۰	تعداد
G04-S02-P01-A07-I02	تعداد عضویت در مؤسسات بین‌المللی مدیریت بحران، آتش‌نشانی و خدمات ایمنی (تعداد)	اطلاعات پایه	آتش‌نشانی						تعداد
G04-S02-P01-A07-I03	شرکت در همایش‌های ملی و بین‌المللی مدیریت بحران، آتش‌نشانی و خدمات ایمنی	شاخص	آتش‌نشانی	۱,۰۰۰,۰۰۰,۰۰۰		a	۲,۰۰۰	۱۰,۰۰۰	تعداد
G04-S02-P01-A07-I03	تعداد همایش‌های ملی و بین‌المللی مدیریت بحران، آتش‌نشانی و خدمات ایمنی که در آن شرکت شده (تعداد)	اطلاعات پایه	آتش‌نشانی	۱,۰۰۰,۰۰۰,۰۰۰					تعداد
G04-S02-P01-A07-I04	ترجمه و بومی‌سازی دستورالعمل‌های مورد نیاز سازمان آتش‌نشانی از مؤسسات ملی، بین‌المللی مدیریت بحران، آتش‌نشانی و خدمات ایمنی	شاخص	آتش‌نشانی			a	۱۰,۰۰۰	۵۰,۰۰۰	تعداد
G04-S02-P01-A07-I04	تعداد دستورالعمل و فرآیند ترجمه و بومی‌سازی شده مورد نیاز سازمان آتش‌نشانی از مؤسسات ملی، آتش‌نشانی بین‌المللی مدیریت بحران، آتش‌نشانی و خدمات ایمنی	اطلاعات پایه	آتش‌نشانی						تعداد
G04-S02-P02	شناسایی، توسعه و تجهیز مراکز امن و اسکان اضطراری در سطح شهر	سیاست اجرایی	مدیریت بحران	۴۱,۰۰۰,۰۰۰,۰۰۰					
G04-S02-P02-A01	ایجاد پایگاه‌های پشتیبانی ویژه و معین بحران	طرح	مدیریت بحران	۳۸,۰۰۰,۰۰۰,۰۰۰					

واحد / نوع / عملیات	سال ۱۴۰۰	سال ۹۶	وضعیت مطلوب در وضعیت مطلوب در ۹۶ سال	فرمول محاسبه وضعیت مطلوب در وضعیت مطلوب در ۹۶ سال	وضعیت موجود (در صورت وجود)	جهت پوشش شکاف	معدل ریالی مورد نیاز	منوی اصلی	دسته	موضوع	کدینگ
درصد	۱۰۰,۰۰۰	۲۰,۰۰۰	a/b*100	a/b*100				مدیریت بحران	شاخص	طراحی و احداث پایگاه‌های پشتیبانی ویژه (نواحی)	G04-S02-P02-A01-I01
تعداد		۲۴,۰۰۰						مدیریت بحران	اطلاعات پایه	تعداد پایگاه‌های پشتیبانی ویژه چندمنظوره احداث شده	G04-S02-P02-A01-I01
تعداد								مدیریت بحران	اطلاعات پایه	تعداد پایگاه‌های پشتیبانی ویژه چندمنظوره مورد نیاز	G04-S02-P02-A01-I01
درصد	۱۰۰,۰۰۰	۲۰,۰۰۰	a/b*100	a/b*100				مدیریت بحران	شاخص	طراحی و احداث پایگاه‌های پشتیبانی چندمنظوره معین	G04-S02-P02-A01-I02
تعداد		۸,۰۰۰						مدیریت بحران	اطلاعات پایه	تعداد پایگاه‌های پشتیبانی چندمنظوره معین احداث شده	G04-S02-P02-A01-I02
تعداد								مدیریت بحران	اطلاعات پایه	تعداد پایگاه‌های پشتیبانی چندمنظوره معین مورد نیاز	G04-S02-P02-A01-I02
درصد	۱۰۰,۰۰۰	۱۰۰,۰۰۰	a/b*100	a/b*100		۳۰,۰۰۰,۰۰۰,۰۰۰		مدیریت بحران	شاخص	نگهداری و بهره‌برداری از پایگاه‌های ویژه و معین بحران	G04-S02-P02-A01-I03
ریال						۳۰,۰۰۰,۰۰۰,۰۰۰		مدیریت بحران	اطلاعات پایه	حجم ریالی بودجه جذب شده نگهداری از پایگاه‌های ویژه و معین	G04-S02-P02-A01-I03
ریال								مدیریت بحران	اطلاعات پایه	حجم ریالی بودجه مصوب نگهداری از پایگاه‌های ویژه و معین	G04-S02-P02-A01-I03
درصد	۱۰۰,۰۰۰	۳۰,۰۰۰	a/b*100	a/b*100		۸,۰۰۰,۰۰۰,۰۰۰		مدیریت بحران	شاخص	توسعه و تجهیز اتاق بحران منطقه‌ای	G04-S02-P02-A01-I04
تعداد		۸,۰۰۰				۸,۰۰۰,۰۰۰,۰۰۰		مدیریت بحران	اطلاعات پایه	تعداد اتاق بحران احداث و تجهیز شده	G04-S02-P02-A01-I04
تعداد								مدیریت بحران	اطلاعات پایه	تعداد اتاق‌های بحران مورد نیاز	G04-S02-P02-A01-I04

واحد عملیات	نوع / واحد	سال ۱۴۰۰	سال ۹۶	وضعیت مطلوب در وضعیت مطلوب در سال ۹۶	فرمول محاسبه وضعیت مطلوب در وضعیت مطلوب در سال ۹۶	وضعیت موجود (در صورت وجود نامار)	جهت پوشش شکاف	معدل ریالی مورد نیاز	منوی اصلی	دسته	موضوع	کدینگ
							۱,۰۰۰,۰۰۰,۰۰۰		مدیریت بحران	طرح	مکان یابی و احداث مکان های اسکان اضطراری شهری	G04-S02-P02-A02
درصد		۱۰۰,۰۰	۴۰,۰۰		$a/b*100$		۱,۰۰۰,۰۰۰,۰۰۰		مدیریت بحران	شاخص	طراحی و احداث مکان های اسکان اضطراری	G04-S02-P02-A02-I01
تعداد							۱,۰۰۰,۰۰۰,۰۰۰		مدیریت بحران	اطلاعات پایه	تعداد مراکز اسکان اضطراری اجرا شده	G04-S02-P02-A02-I01
تعداد									مدیریت بحران	اطلاعات پایه	تعداد مراکز اسکان اضطراری مورد نیاز براساس استانداردها	G04-S02-P02-A02-I01
							۰		مدیریت بحران	طرح	تجهیز پایگاه های پشتیبانی مدیریت بحران متناسب با بافت های متنوع شهری	G04-S02-P02-A03
درصد		۱۰۰,۰۰	۵۰,۰۰		$a/b*100$				مدیریت بحران	شاخص	تجهیز مراکز پشتیبانی و مدیریت بحران	G04-S02-P02-A03-I01
تعداد									مدیریت بحران	اطلاعات پایه	تعداد مراکز پشتیبانی و مدیریت بحران تجهیز شده	G04-S02-P02-A03-I01
تعداد									مدیریت بحران	اطلاعات پایه	تعداد مراکز پشتیبانی و مدیریت بحران موجود	G04-S02-P02-A03-I01
درصد		۱۰۰,۰۰	۵۰,۰۰		$a/b*100$				مدیریت بحران	شاخص	تامین تجهیزات مورد نیاز مرتبط با مدیریت بحران	G04-S02-P02-A03-I02
تعداد									مدیریت بحران	اطلاعات پایه	تعداد تجهیزات مورد نیاز تامین شده مرتبط با مدیریت بحران	G04-S02-P02-A03-I02
تعداد									مدیریت بحران	اطلاعات پایه	تعداد تجهیزات مورد نیاز مرتبط با مدیریت بحران	G04-S02-P02-A03-I02

واحد / نوع / عملیات	سال ۱۴۰۰	سال ۹۶	وضعیت مطلوب در وضعیت مطلوب در سال ۱۴۰۰	فرمول محاسبه وضعیت مطلوب در وضعیت مطلوب در سال ۹۶	وضعیت موجود (در صورت وجود)	معادل ریالی مورد نیاز جهت پوشش شکاف	مسئول اصلی	دسته	موضوع	کدینگ
درصد	۱۰۰,۰۰۰	۱۰۰,۰۰۰		$a/b*100$			مدیریت بحران	شاخص	شناسنامه دار کردن تجهیزات مرتبط با ایمنی و مدیریت بحران	G04-S02-P02-A03-I03
تعداد							مدیریت بحران	اطلاعات پایه	تعداد تجهیزات و امکانات شناسایی شده و دارای شناسنامه موجود در مدیریت ایمنی بحران و پدافند غیرعامل	G04-S02-P02-A03-I03
تعداد							مدیریت بحران	اطلاعات پایه	تعداد کل تجهیزات مرتبط با مدیریت ایمنی بحران موجود در شهرداری قم	G04-S02-P02-A03-I03
						۱,۰۰۰,۰۰۰,۰۰۰	مدیریت بحران	طرح	مکان یابی مراکز تخلیه امن اضطراری	G04-S02-P02-A04
درصد	۱۰۰,۰۰۰	۲۰,۰۰۰		$a/b*100$		۱,۰۰۰,۰۰۰,۰۰۰	مدیریت بحران	شاخص	محللات دارای نقشه تخلیه امن	G04-S02-P02-A04-I01
تعداد						۱,۰۰۰,۰۰۰,۰۰۰	مدیریت بحران	اطلاعات پایه	تعداد محللات دارای نقشه تخلیه امن	G04-S02-P02-A04-I01
تعداد							شهرداری	اطلاعات پایه	تعداد محللات شهر	G04-S02-P02-A04-I01
تعداد	۵,۰۰۰	۳,۰۰۰		a			مدیریت بحران	شاخص	مکان یابی مراکز تخلیه امن	G04-S02-P02-A04-I02
تعداد	۵,۰۰۰	۳,۰۰۰					مدیریت بحران	اطلاعات پایه	تعداد مراکز تخلیه امن مکان یابی شده	G04-S02-P02-A04-I02
						۱,۰۰۰,۰۰۰,۰۰۰	مدیریت بحران	طرح	طراحی و بسترسازی اجرای شبکه راه های اضطراری	G04-S02-P02-A05
کیلومتر				a		۱,۰۰۰,۰۰۰,۰۰۰	مدیریت بحران	شاخص	طراحی شبکه راه های اضطراری مبتنی بر نقشه های خطرپذیری شهر	G04-S02-P02-A05-I01
کیلومتر						۱,۰۰۰,۰۰۰,۰۰۰	مدیریت بحران	اطلاعات پایه	طول شبکه راه های اضطراری شهر طراحی و برنامه ریزی شده مبتنی بر نقشه های خطرپذیری شهر	G04-S02-P02-A05-I01

واحد / نوع / عملیات	سال ۱۴۰۰	سال ۹۶	وضعیت مطلوب در وضعیت مطلوب در ۹۶ سال	وضعیت محاسبه و وضعیت مطلوب در ۹۶ سال	فرمول محاسبه وضعیت مطلوب در ۹۶ سال	وضعیت موجود (در صورت وجود نامار)	معادل ریالی مورد نیاز جهت پوشش شکاف	منوی اصلی	دسته	موضوع	کدینگ
							۱۲,۵۰۰,۰۰۰,۰۰۰	ایمنی	سیاست اجرایی	استفاده از ظرفیت‌های مردمی به منظور پیشگیری و مقابله با بحران‌ها، حوادث و سوانح	G04-S02-P03
							۱,۰۰۰,۰۰۰,۰۰۰	ایمنی	طرح	آموزش گروه‌های مردمی و داوطلبین برای مواقع بحران	G04-S02-P03-A01
تفرساعت	۱۰,۰۰۰,۰۰۰	۵,۰۰۰,۰۰۰			a		۱,۰۰۰,۰۰۰,۰۰۰	مدیریت بحران	شاخص	آموزش مدیریت بحران	G04-S02-P03-A01-I01
تفرساعت							۱,۰۰۰,۰۰۰,۰۰۰	مدیریت بحران	اطلاعات پایه	تفرساعت آموزش برگزار شده در خصوص مدیریت بحران	G04-S02-P03-A01-I01
تفرساعت	۹,۰۰۰,۰۰۰	۱,۰۰۰,۰۰۰			a			مدیریت بحران	شاخص	اجرای برنامه‌های آموزشی در سطح مدارس شهر قم	G04-S02-P03-A01-I02
تفرساعت	۹,۰۰۰,۰۰۰	۱,۰۰۰,۰۰۰						مدیریت بحران	اطلاعات پایه	تفرساعت آموزش برگزار شده در مدارس شهر قم	G04-S02-P03-A01-I02
تفرساعت	۴,۰۰۰	۸,۰۰۰			a			مدیریت بحران	شاخص	برگزاری دوره‌های آموزش عمومی برای شهروندان با موضوع بحران و مسایل ایمنی	G04-S02-P03-A01-I03
تفرساعت								مدیریت بحران	اطلاعات پایه	تعداد دوره‌های آموزش عمومی برگزار شده برای شهروندان با موضوع بحران و مسایل ایمنی	G04-S02-P03-A01-I03
تعداد	۱۵۰,۰۰۰	۵۰,۰۰۰			a			مدیریت بحران	شاخص	آموزش‌های همگانی با موضوع بحران و مسایل ایمنی در سطح محلات	G04-S02-P03-A01-I04
تعداد								مدیریت بحران	اطلاعات پایه	تعداد دوره‌های آموزش عمومی برگزار شده در محلات برای شهروندان با موضوع بحران و مسایل ایمنی	G04-S02-P03-A01-I04
تعداد	۵۰,۰۰۰	۲۰,۰۰۰			a			مدیریت بحران	شاخص	آموزش همگانی گروه‌های هدف خاص	G04-S02-P03-A01-I05

نوع / واحد عملیات	سال ۱۴۰۰	سال ۹۶	وضعیت مطلوب در وضعیت مطلوب در ۹۶ سال	وضعیت محاسبه وضعیت مطلوب در ۹۶ سال	فرمول محاسبه وضعیت مطلوب در ۹۶ سال	وضعیت موجود (در صورت وجود نامار)	معیار زمانی مورد نیاز جهت پوشش شکاف	مسئول اصلی	دسته	موضوع	کدینگ
تعداد								مدیریت بحران	اطلاعات پایه	تعداد دوره آموزش همگانی گروه‌های هدف خاص	G04-S02-P03-A01-I05
نفرساعت	۳۰,۰۰۰,۰۰۰	۵,۰۰۰,۰۰۰		a				مدیریت بحران	شاخص	اجرای آموزش‌های عمومی امداد و نجات	G04-S02-P03-A01-I06
نفرساعت								مدیریت بحران	اطلاعات پایه	نفر ساعت آموزش‌های عمومی امداد و نجات اجرا شده	G04-S02-P03-A01-I06
						۵,۰۰۰,۰۰۰,۰۰۰		ایمنی	طرح	ایجاد پایگاه‌های آموزشی محلی مدیریت بحران	G04-S02-P03-A02
تعداد	۱۰۰,۰۰۰	۱۰,۰۰۰		a				مدیریت بحران	شاخص	تشکیل پایگاه محله‌ای بحران و خانه‌های ایمنی با عضویت شهروندان واجد شرایط	G04-S02-P03-A02-I01
تعداد	۱۰۰,۰۰۰	۱۰,۰۰۰				۵,۰۰۰,۰۰۰,۰۰۰		مدیریت بحران	اطلاعات پایه	تعداد پایگاه محله‌ای بحران و خانه‌های ایمنی ایجاد شده	G04-S02-P03-A02-I01
تعداد	۵,۰۰۰,۰۰۰	۵۰۰,۰۰۰		a				مدیریت بحران	شاخص	تعداد عضو گروه‌های واکنش اضطراری محله (دوام)	G04-S02-P03-A02-I02
تعداد								مدیریت بحران	اطلاعات پایه	تعداد عضو پایگاه محله‌ای بحران برای واکنش در مواقع اضطراری در سطح محله	G04-S02-P03-A02-I02
تعداد	۱۵,۰۰۰	۵,۰۰۰		a				مدیریت بحران	شاخص	برنامه‌های پایدارسازی گروه‌های واکنش اضطراری محلات	G04-S02-P03-A02-I03
تعداد								مدیریت بحران	اطلاعات پایه	تعداد برنامه‌های اجرا شده برای اعضای واکنش اضطراری محلات	G04-S02-P03-A02-I03
							۰	ایمنی	طرح	آموزش و افزایش تعداد آتش نشان داوطلب	G04-S02-P03-A03

واحد عملیات	نوع / عملیات	مطلوب در ۱۴۰۰ سال	مطلوب در وضعیت مطلوب در ۹۶ سال	وضعیت مطلوب در ۹۶ سال	فرمول محاسبه وضعیت مطلوب در وضعیت مطلوب در ۹۶ سال	وضعیت موجود (در صورت وجود نامار)	معادل ریالی مورد نیاز جهت پوشش شکاف	منوی اصلی	دسته	موضوع	کدینگ
درصد		۱۰۰,۰۰۰	۲,۰۰۰	a/b*100				آتش نشانی	شاخص	افزایش تعداد آتش نشان داوطلب	G04-S02-P03-A03-I01
تعداد								آتش نشانی	اطلاعات پایه	تعداد آتش نشان داوطلب	G04-S02-P03-A03-I01
تعداد								آتش نشانی	اطلاعات پایه	تعداد کل آتش نشان ها	G04-S02-P03-A03-I01
نفر ساعت		۱۰,۰۰۰,۰۰۰	۴,۵۰۰,۰۰۰	a/b				آتش نشانی	شاخص	آموزش آتش نشانان داوطلب	G04-S02-P03-A03-I02
نفر ساعت								آتش نشانی	اطلاعات پایه	نفر ساعت آموزش ارائه شده به آتش نشانان داوطلب	G04-S02-P03-A03-I02
تعداد								آتش نشانی	اطلاعات پایه	تعداد کل آتش نشانان داوطلب	G04-S02-P03-A03-I02
							۲,۵۰۰,۰۰۰,۰۰۰	ایمنی	طرح	برگزاری مانورهای همگانی مدیریت بحران در محلات	G04-S02-P03-A04
تعداد		۱۰۰,۰۰۰	۱۶,۰۰۰	a			۱,۰۰۰,۰۰۰,۰۰۰	مدیریت بحران	شاخص	برگزاری مانور همگانی مدیریت بحران در محلات	G04-S02-P03-A04-I01
تعداد							۱,۰۰۰,۰۰۰,۰۰۰	مدیریت بحران	اطلاعات پایه	تعداد مانور همگانی بر حسب انواع بحران (انواع سانزبوهای خطر) برگزار شده در سطح محلات	G04-S02-P03-A04-I01
تعداد		۱۰۰,۰۰۰	۲,۰۰۰	a			۱,۰۰۰,۰۰۰,۰۰۰	مدیریت بحران	شاخص	برگزاری مانورهای همگانی تخصصی عملیاتی در گروه‌های فعال آموزش دیده مدیریت بحران	G04-S02-P03-A04-I02
تعداد							۱,۰۰۰,۰۰۰,۰۰۰	مدیریت بحران	اطلاعات پایه	تعداد مانور همگانی تخصصی عملیاتی برگزار شده در گروه‌های فعال آموزش دیده مدیریت بحران	G04-S02-P03-A04-I02
تعداد		۵۰,۰۰۰	۱۰,۰۰۰	a				مدیریت بحران	شاخص	برگزاری مانورهای مباحثه‌ای تخصصی در گروه‌های فعال آموزش دیده مدیریت بحران	G04-S02-P03-A04-I03

نوع / واحد عملیات	سال ۱۴۰۰	سال ۹۶	وضعیت مطلوب در وضعیت مطلوب در سال ۹۶	فرمول محاسبه وضعیت مطلوب و شاخص	وضعیت موجود (در صورت وجود نامار)	معادل ریالی مورد نیاز جهت پوشش شکاف	منوی اصلی	دسته	موضوع	کدینگ
تعداد							مدیریت بحران	اطلاعات پایه	تعداد مانور مباحثه‌ای تخصصی برگزار شده در گروه‌های فعال آموزش دیده مدیریت بحران	G04-S02-P03-A04-I03
تعداد	۲۰,۰۰۰	۴,۰۰۰		a		۱,۵۰۰,۰۰۰,۰۰۰	مدیریت بحران	شاخص	برگزاری همایش‌های عمومی مرتبط با موضوع مدیریت بحران و پدافند غیرعامل	G04-S02-P03-A04-I04
تعداد	۲۰,۰۰۰	۴,۰۰۰				۱,۵۰۰,۰۰۰,۰۰۰	مدیریت بحران	اطلاعات پایه	تعداد همایش‌های عمومی برگزار شده در موضوعات مدیریت بحران و پدافند غیرعامل	G04-S02-P03-A04-I04
تعداد	۴۰,۰۰۰,۰۰۰	۸,۰۰۰,۰۰۰		a			مدیریت بحران	شاخص	افزایش تعداد شرکت‌کنندگان در همایش‌های عمومی در موضوعات مدیریت بحران و پدافند غیرعامل	G04-S02-P03-A04-I05
تعداد	۴۰,۰۰۰,۰۰۰	۸,۰۰۰,۰۰۰					مدیریت بحران	اطلاعات پایه	تعداد افراد شرکت‌کننده در همایش‌های عمومی در موضوعات مدیریت بحران و پدافند غیرعامل	G04-S02-P03-A04-I05
						۴,۰۰۰,۰۰۰,۰۰۰	ایمی	طرح	تهیه و تولید محتواهای آموزشی مدیریت بحران متناسب با بازه‌های سنی مختلف	G04-S02-P03-A05
تعداد	۲۵,۰۰۰	۵,۰۰۰		a		۲,۵۰۰,۰۰۰,۰۰۰	مدیریت بحران	شاخص	چاپ و توزیع بروشور و لوح فشرده آموزشی و چندرسانه‌ای با موضوعات مدیریت بحران	G04-S02-P03-A05-I01
تعداد	۲۵,۰۰۰	۵,۰۰۰				۲,۵۰۰,۰۰۰,۰۰۰	مدیریت بحران	اطلاعات پایه	تعداد بروشور و لوح فشرده و محتواهای آموزشی و چندرسانه‌ای با موضوعات مدیریت بحران منتشر شده	G04-S02-P03-A05-I01

واحد عملیات	نوع / عملیات	مطلوب در ۱۴۰۰ سال	مطلوب در وضعیت مطلوب در ۹۶ سال	وضعیت محاسبه و وضعیت مطلوب در ۹۶ سال	فرمول محاسبه وضعیت مطلوب در ۹۶ سال	وضعیت موجود (در صورت وجود نامار)	معدل زمانی مورد نیاز جهت پوشش شکاف	متولی اصلی	دسته	موضوع	کدینگ
تعداد	۲۵,۰۰۰	۵,۰۰۰	a			۱,۵۰۰,۰۰۰,۰۰۰	مدیریت بحران	شاخص	تولید برنامه‌های تصویری و شنیداری جهت پخش در فضاهای مجازی	G04-S02-P03-A05-I02	
تعداد						۱,۵۰۰,۰۰۰,۰۰۰	مدیریت بحران	اطلاعات پایه	تعداد برنامه‌های تصویری و شنیداری تولید شده جهت پخش در فضاهای مجازی	G04-S02-P03-A05-I02	
						۳,۰۰۰,۰۰۰,۰۰۰	مدیریت بحران	سیاست اجرایی	توجه به اصول پدافند غیرعامل	G04-S02-P04	
						۱,۵۰۰,۰۰۰,۰۰۰	مدیریت بحران	طرح	تهیه طرح جامع پدافند غیرعامل شهر	G04-S02-P04-A01	
درصد	۱۰۰,۰۰۰	۱۰۰,۰۰۰	a			۱,۵۰۰,۰۰۰,۰۰۰	مدیریت بحران	شاخص	بیشترت تهیه طرح پدافند غیرعامل شهر	G04-S02-P04-A01-I01	
درصد						۱,۵۰۰,۰۰۰,۰۰۰	مدیریت بحران	اطلاعات پایه	درصد پیشرفت واقعی تهیه طرح پدافند غیرعامل شهر	G04-S02-P04-A01-I01	
							مدیریت بحران	طرح	استقرار سیستم نظارت بر اجرای مبحث ۲۱ مقررات ملی ساختمان (پدافند غیرعامل) در اجرای پروژه‌های ساختمانی	G04-S02-P04-A02	
درصد	۱۰۰,۰۰۰	۸۰,۰۰۰	a/b*100				شهرداری	شاخص	رعایت الزامات براساس طرح‌های معماری سازه و تأسیسات برقی و مکانیکی منطبق بر مبحث ۲۱ مقررات ملی ساختمان در اجرای پروژه‌های ساختمانی	G04-S02-P04-A02-I01	
تعداد							شهرداری	اطلاعات پایه	تعداد پروانه صادر شده ساخت و ساز براساس طرح‌های معماری سازه و تأسیسات برقی و مکانیکی منطبق بر مبحث ۲۱ مقررات ملی ساختمان	G04-S02-P04-A02-I01	

واحد / نوع / عملیات	تعداد	سال ۱۴۰۰	تعداد ۹۶ سال	وضعیت مطلوب در وضعیت مطلوب در ۹۶ سال	فرمول محاسبه وضعیت مطلوب و شاخص	وضعیت موجود (در صورت وجود)	جهت پوشش شکاف معادل رزالی مورد نیاز	منوی اصلی	دسته	موضوع	کدینگ
تعداد								شهرداری	اطلاعات پایه	تعداد کل پروانه‌های ساخت‌وساز صادر شده	G04-S02-P04-A02-I01
								مدیریت بحران	طرح	تعیین و بازنگری ضوابط و الزامات پدافند غیرعامل در طراحی و توسعه فضاهای شهری	G04-S02-P04-A03
درصد		۱۰۰,۰۰۰	۲۰,۰۰۰		$a/b * 100$			مدیریت بحران	شاخص	لرزم پیوست پدافند غیرعامل در پروژه‌های شهری	G04-S02-P04-A03-I01
تعداد								مدیریت بحران	اطلاعات پایه	تعداد پروژه‌های اصلی شهر دارای پیوست پدافند غیرعامل	G04-S02-P04-A03-I01
تعداد								مدیریت بحران	اطلاعات پایه	تعداد کل پروژه‌های اصلی شهر	G04-S02-P04-A03-I01
تعداد	۲۵,۰۰۰	۵,۰۰۰			a			مدیریت بحران	شاخص	ارائه نظامات، آیین‌نامه‌ها، دستورالعمل‌ها و شیوه‌های اجرایی در حوزه پدافند غیرعامل	G04-S02-P04-A03-I02
تعداد								مدیریت بحران	اطلاعات پایه	تعداد نظامات، آیین‌نامه‌ها، دستورالعمل‌ها و شیوه‌های اجرایی ابلاغی توسط دبیرخانه پدافند غیرعامل	G04-S02-P04-A03-I02
نفرساعت		۲۵,۰۰۰,۰۰۰	۵,۰۰۰,۰۰۰		a			مدیریت بحران	شاخص	آموزش اصول پدافند غیرعامل به کلیه پرسنل شهرداری	G04-S02-P04-A03-I03
نفرساعت		۲۵,۰۰۰,۰۰۰	۵,۰۰۰,۰۰۰					مدیریت بحران	اطلاعات پایه	نفرساعت آموزش ارائه شده اصول پدافند غیرعامل به کلیه پرسنل شهرداری	G04-S02-P04-A03-I03

واحد عملیات	نوع / واحد عملیات	سال ۱۴۰۰	سال ۹۶	وضعیت مطلوب در وضعیت مطلوب در ۹۶ سال	محاسبه وضعیت مطلوب در وضعیت مطلوب در ۹۶ سال	فرمول شاخص	وضعیت موجود (در صورت وجود نامار)	جهت پوشش شکاف	معادل ریالی مورد نیاز	مدیریت اصلی	دسته	موضوع	کدینگ
درصد	درصد	۷۰,۰۰۰	۵۰,۰۰۰		$a/b * 100$					مدیریت بحران	شاخص	سنجش و ارزیابی سازمان‌ها و بخش‌های مختلف شهرداری براساس اصول پدافند غیرعامل در شهر	G04-S02-P04-A03-I04
درصد	درصد									مدیریت بحران	اطلاعات پایه	نمره ارزیابی سازمان‌ها و بخش‌های مختلف شهرداری براساس اصول پدافند غیرعامل در شهر (نمره)	G04-S02-P04-A03-I04
درصد	درصد									مدیریت بحران	اطلاعات پایه	نمره ارزیابی شهر براساس اصول پدافند غیرعامل در شهر (نمره)	G04-S02-P04-A03-I04
								۱,۵۰۰,۰۰۰,۰۰۰		مدیریت بحران	طرح	تهیه نقشه پهنه‌بندی خطر شهر (کلیه مخاطرات)	G04-S02-P04-A04
تعداد	تعداد				a			۱,۵۰۰,۰۰۰,۰۰۰		مدیریت بحران	شاخص	تدوین طرح اضطراری (به تفکیک نوع خطر) براساس مدل در مقیاس شهر یا نقاط پرخطر	G04-S02-P04-A04-I01
تعداد	تعداد							۱,۵۰۰,۰۰۰,۰۰۰		مدیریت بحران	اطلاعات پایه	تعداد طرح اضطراری (به تفکیک انواع مخاطره) تدوین شده	G04-S02-P04-A04-I01
								۲,۰۰۰,۰۰۰,۰۰۰		مدیریت بحران	سیاست اجرایی	ارتقای میزان آمادگی و توان مقابله با بحران‌های شهری	G04-S02-P05
										مدیریت بحران	طرح	برگزاری مانورهای درون سازمانی و برون سازمانی مدیریت بحران (دوره‌بندی یا عملیاتی)	G04-S02-P05-A01
تعداد	تعداد	۱۰,۰۰۰	۲,۰۰۰		a					مدیریت بحران	شاخص	برگزاری مانورهای عملیاتی مدیریت بحران در سطح شهر	G04-S02-P05-A01-I01
تعداد	تعداد	۱۰,۰۰۰	۲,۰۰۰							مدیریت بحران	اطلاعات پایه	تعداد مانور عملیاتی بر حسب انواع بحران (و انواع سناریوهای خطر) برگزار شده در سطح منطقه یا شهر	G04-S02-P05-A01-I01

عملیات / نوع / واحد	سال ۱۴۰۰	سال ۹۶	وضعیت مطلوب در وضعیت مطلوب در ۹۶ سال	فرمول محاسبه وضعیت مطلوب در وضعیت مطلوب در ۹۶ سال	وضعیت موجود (در صورت وجود نامار)	جهت پوشش شکاف	معادل ریالی مورد نیاز	منوی اصلی	دسته	موضوع	کدینگ
تعداد	۵۰,۰۰۰	۱۰,۰۰۰	a					مدیریت بحران	شاخص	بزرگاری مانور دورمیزی مدیریت بحران در سطح شهر یا منطقه	G04-S02-P05-A01-I02
تعداد	۵۰,۰۰۰	۱۰,۰۰۰						مدیریت بحران	اطلاعات پایه	تعداد مانور دورمیزی بر حسب انواع بحران (انواع سناریوهای خطر) برگزار شده در سطح شهر یا منطقه	G04-S02-P05-A01-I02
								مدیریت بحران	طرح	افزایش همکاری با دستگاه‌های امداد رسان و اجرای برنامه‌های مشترک به منظور توسعه فرهنگ ایمنی و افزایش میزان تاب‌آوری شهری	G04-S02-P05-A02
تعداد	۷۵,۰۰۰	۱۵,۰۰۰	a					مدیریت بحران	شاخص	بزرگاری جلسات توسط مدیریت بحران با نهادها و ارگان‌های سطح استان در موضوعات مدیریت بحران	G04-S02-P05-A02-I01
تعداد	۷۵,۰۰۰	۱۵,۰۰۰						مدیریت بحران	اطلاعات پایه	تعداد جلسات برگزار شده توسط مدیریت بحران با نهادها و ارگان‌های سطح استان در موضوعات مدیریت بحران	G04-S02-P05-A02-I01
								مدیریت بحران	طرح	ایجاد ساختار متمرکز و تقویت نظام سازمانی و تشکیلاتی مدیریت واحد بحران	G04-S02-P05-A03
تعداد	۲۵,۰۰۰	۵,۰۰۰	a					مدیریت بحران	شاخص	تدوین و استقرار ساختار مدیریت بحران در مقیاس استانی	G04-S02-P05-A03-I01
تعداد	۲۵,۰۰۰	۵,۰۰۰						مدیریت بحران	اطلاعات پایه	تعداد فرآیند اجرایی ابلاغ شده در بحران‌های مختلف شهری در سطح استان	G04-S02-P05-A03-I01

نوع / واحد عملیات	سال ۱۴۰۰	سال ۹۶	وضعیت مطلوب در وضعیت مطلوب در ۹۶ سال	محاسبه وضعیت مطلوب	فرمول شاخص	وضعیت موجود (در صورت وجود)	معیار زمانی مورد نیاز جهت پوشش شکاف	منوی اصلی	دسته	موضوع	کدینگ
تعداد	۱۲۵,۰۰۰	۱۲,۰۰۰		شاخص	a			مدیریت بحران	شاخص	تشکیل جلسات اتاق فکر پیشگیری و مدیریت بحران در سطح استان	G04-S02-P05-A03-I02
تعداد	۱۲۵,۰۰۰	۱۲,۰۰۰						مدیریت بحران	اطلاعات پایه	تعداد جلسات اتاق فکر پیشگیری و مدیریت بحران برگزار شده در سطح استان	G04-S02-P05-A03-I02
تعداد	۲۰,۰۰۰	۵,۰۰۰		شاخص	a			مدیریت بحران	شاخص	اتصال سازمان‌ها به شبکه ارتباطی یکپارچه بحران	G04-S02-P05-A03-I03
تعداد	۲۰,۰۰۰	۵,۰۰۰						مدیریت بحران	اطلاعات پایه	تعداد سازمان‌های متصل به کانال ارتباطی یکپارچه بحران	G04-S02-P05-A03-I03
تعداد	۲۰,۰۰۰	۵,۰۰۰		شاخص	a			مدیریت بحران	شاخص	اتصال به سیستم یکپارچه هشدار اعلام وضعیت بحران	G04-S02-P05-A03-I04
تعداد	۲۰,۰۰۰	۵,۰۰۰						مدیریت بحران	اطلاعات پایه	تعداد سازمان‌ها و نهاد‌های متصل به سیستم یکپارچه هشدار اعلام وضعیت بحران	G04-S02-P05-A03-I04
								مدیریت بحران	طرح	تهیه و اجرای طرح جامع و برنامه عملیاتی مدیریت بحران شهر	G04-S02-P05-A04
درصد	۱۰۰,۰۰۰	۱۰۰,۰۰۰		شاخص	a		۲,۰۰۰,۰۰۰,۰۰۰	مدیریت بحران	شاخص	پیشرفت پروژه طرح جامع مدیریت بحران شهر	G04-S02-P05-A04-I01
درصد								مدیریت بحران	اطلاعات پایه	درصد پیشرفت واقعی پروژه طرح جامع مدیریت بحران شهر	G04-S02-P05-A04-I01
درصد	۱۰۰,۰۰۰	۵۰,۰۰۰		شاخص	$a/n*100$		۲,۰۰۰,۰۰۰,۰۰۰	اداره کل فناوری اطلاعات	شاخص	ارتقای بانک جامع اطلاعات پایه مدیریت بحران	G04-S02-P05-A04-I02
تعداد							۲,۰۰۰,۰۰۰,۰۰۰	مدیریت بحران	اطلاعات پایه	تعداد لایه‌های موجود بانک جامع اطلاعات پایه مدیریت بحران براساس استانداردها	G04-S02-P05-A04-I02

واحد عملیات / نوع / عملیات	سال ۱۴۰۰	سال ۹۶	وضعیت مطلوب در وضعیت مطلوب در ۱۴۰۰ سال	وضعیت موجود (در صورت وجود نامار)	معیار ریالی مورد نیاز جهت پوشش شکاف	منوی اصلی	دسته	موضوع	کدینگ
تعداد						اداره کل فناوری اطلاعات	اطلاعات پایه	تعداد کل رایانه‌های موجود بانک جامع اطلاعات	G04-S02-P05-A04-I02
					۷۷,۰۰۰,۰۰۰,۰۰۰	بهسازی و نوسازی	راهنبرد	نوسازی بافت‌های فرسوده شهری و سکونتگاه‌های غیررسمی (ناب‌سامان)	G04-S03
					.	بهسازی و نوسازی	سیاست اجرایی	ارتقای مشارکت شهروندان و بخش خصوصی در نوسازی بافت‌های فرسوده	G04-S03-P01
						بهسازی و نوسازی	طرح	به‌روزرسانی ضوابط تشویقی نوسازی بافت‌های فرسوده و سکونتگاه‌های غیررسمی متناسب با میزان نوسازی بافت‌ها	G04-S03-P01-A01
درصد	۷,۰۰	۱,۵۰				بهسازی و نوسازی	شاخص	کارایی ضوابط تشویقی و نوسازی بافت‌های فرسوده	G04-S03-P01-A01-I01
مترمربع						بهسازی و نوسازی	اطلاعات پایه	مساحت نوسازی شده در بافت‌های فرسوده براساس ضوابط تشویقی و نوسازی بافت‌های فرسوده (مترمربع)	G04-S03-P01-A01-I01
مترمربع						بهسازی و نوسازی	اطلاعات پایه	مساحت بافت‌های فرسوده (مترمربع)	G04-S03-P01-A01-I01
ریال						بهسازی و نوسازی	شاخص	اعطای تسهیلات و تخفیفات به شهروندان در خصوص احیای بافت فرسوده توسط شهرداری	G04-S03-P01-A01-I02
ریال						بهسازی و نوسازی	اطلاعات پایه	مبلغ ریالی تسهیلات و تخفیفات ارائه شده به شهروندان در احیای بافت فرسوده توسط شهرداری (ریال)	G04-S03-P01-A01-I02

واحد عملیات	نوع / عملیات	مطلوب در ۱۴۰۰ سال	مطلوب در وضعیت مطلوب در ۹۶ سال	وضعیت محاسبه وضعیت مطلوب در ۹۶ سال	فرمول شاخص	وضعیت موجود (در صورت وجود نامار)	جهت پوشش شکاف	معادل ریالی مورد نیاز	منوی اصلی	دسته	موضوع	کدینگ
درصد		۵,۰۰۰	۱,۰۰۰		$a/b * 100$				بهبودی و نوسازی	طرح	جلب مشارکت بخش خصوصی در رابطه با سرمایه‌گذاری جهت احیای بافت فرسوده	G04-S03-P01-A02
مترمربع									بهبودی و نوسازی	شاخص	حمایت از طرح‌های انبوه‌سازان مسکن در بافت‌های فرسوده	G04-S03-P01-A02-I01
مترمربع									بهبودی و نوسازی	اطلاعات پایه	مساحت احیای بافت‌های فرسوده توسط انبوه‌سازان مسکن	G04-S03-P01-A02-I01
مترمربع									بهبودی و نوسازی	اطلاعات پایه	مساحت کل بافت‌های فرسوده احیا شده	G04-S03-P01-A02-I01
ریال					a				بهبودی و نوسازی	شاخص	تخفیف شهرداری به انبوه‌سازان مسکن در احیای بافت فرسوده	G04-S03-P01-A02-I02
ریال									بهبودی و نوسازی	اطلاعات پایه	مبلغ ریالی تخفیفات به انبوه‌سازان مسکن در احیای بافت فرسوده توسط شهرداری	G04-S03-P01-A02-I02
ریال					a				بهبودی و نوسازی	شاخص	ارائه تسهیلات توسط دولت به انبوه‌سازان مسکن در احیای بافت فرسوده	G04-S03-P01-A02-I03
ریال									بهبودی و نوسازی	اطلاعات پایه	مبلغ ریالی تسهیلات به انبوه‌سازان مسکن در احیای بافت فرسوده توسط دولت	G04-S03-P01-A02-I03
تعداد		۱۰,۰۰۰	۲,۰۰۰		a				بهبودی و نوسازی	شاخص	شناسایی ظرفیت‌های بین‌المللی در خصوص ساماندهی بافت‌های فرسوده	G04-S03-P01-A02-I04

واحد عملیات	نوع / عملیات	مطلوب در ۱۴۰۰ سال	مطلوب در ۹۶ سال	وضعیت مطلوب در وضعیت مطلوب در ۹۶ سال	فرمول محاسبه وضعیت مطلوب در وضعیت مطلوب در ۹۶ سال	شاخص	وضعیت موجود (در صورت وجود نامار)	جهت پوشش شکاف معادل رزالی مورد نیاز	منوی اصلی	دسته	موضوع	کدینگ
تعداد									بهسازی و نوسازی	اطلاعات پایه	تعداد ظرفیت های بین المللی شناسایی شده در خصوص ساماندهی بافت های فرسوده (تعداد)	G04-S03-P01-A02-I04
تعداد		۵,۰۰۰	۱,۰۰۰			a			بهسازی و نوسازی	شاخص	استفاده از ظرفیت های بین المللی مشارکت کننده در خصوص ساماندهی بافت های فرسوده	G04-S03-P01-A02-I05
تعداد									بهسازی و نوسازی	اطلاعات پایه	تعداد ظرفیت های بین المللی مشارکت کننده در خصوص ساماندهی بافت های فرسوده (تعداد)	G04-S03-P01-A02-I05
تعداد		۱۰,۰۰۰	۲,۰۰۰			a			بهسازی و نوسازی	شاخص	اخذ تجربیات اجرایی بومی ساماندهی بافت فرسوده از سازمان های بین المللی در خصوص ساماندهی بافت های فرسوده	G04-S03-P01-A02-I06
تعداد									بهسازی و نوسازی	اطلاعات پایه	تعداد تجربیات اجرایی بومی ساماندهی بافت فرسوده اخذ شده از سازمان های بین المللی در خصوص ساماندهی بافت های فرسوده	G04-S03-P01-A02-I06
درصد		۷۱,۰۰۰	۶,۰۰۰			$a/n*100$			بهسازی و نوسازی	شاخص	نسبت سطح طرح های نوسازی بافت های فرسوده مشارکتی به کل بافت های فرسوده نوسازی شده	G04-S03-P01-A02-I07
مترمربع									بهسازی و نوسازی	اطلاعات پایه	سطح طرح های نوسازی بافت های فرسوده مشارکتی (مترمربع)	G04-S03-P01-A02-I07
مترمربع									بهسازی و نوسازی	اطلاعات پایه	سطح کل بافت های فرسوده نوسازی شده (مترمربع)	G04-S03-P01-A02-I07

واحد عملیات	نوع / واحد عملیات	سال ۱۴۰۰	سال ۹۶	مطابق وضعیت مطلوب در وضعیت مطلوب در سال ۹۶	وضعیت موجود (در صورت وجود نام)	معادل ریالی مورد نیاز جهت پوشش شکاف	منوی اصلی	دسته	موضوع	کدینگ
درصد	درصد					$a/b * 100$	بهبودی و نوسازی	شاخص	برنامه ریزی و طراحی و به بهره‌برداری رساندن اراضی ذخیره نوسازی در محدوده بافت‌های فرسوده	G04-S03-P01-A02-I08
مترمربع	مترمربع						بهبودی و نوسازی	اطلاعات پایه	مساحت احیای بافت فرسوده با استفاده از اراضی ذخیره نوسازی در محدوده بافت‌های فرسوده (مترمربع)	G04-S03-P01-A02-I08
مترمربع	مترمربع						بهبودی و نوسازی	اطلاعات پایه	مساحت احیای بافت فرسوده با استفاده از اراضی ذخیره نوسازی در محدوده شهر (مترمربع)	G04-S03-P01-A02-I08
درصد	درصد	۸۰,۰۰۰	۶۰,۰۰۰			$a/b * 100$	بهبودی و نوسازی	طرح	تشویق به اجرای پروژه‌های تجمیعی شهروندان در بافت فرسوده	G04-S03-P01-A03
مترمربع	مترمربع						بهبودی و نوسازی	شاخص	افزایش روند املاک تجمیعی در بافت فرسوده	G04-S03-P01-A03-I01
مترمربع	مترمربع						بهبودی و نوسازی	اطلاعات پایه	مساحت بهسازی و نوسازی شده بافت‌های فرسوده از طریق تجمیع اراضی (مترمربع)	G04-S03-P01-A03-I01
درصد	درصد	۸۰,۰۰۰	۶۰,۰۰۰			$a/b * 100$	بهبودی و نوسازی	اطلاعات پایه	مساحت برنامه‌ریزی جهت احیای بافت‌های فرسوده از طریق تجمیع اراضی (مترمربع)	G04-S03-P01-A03-I01
تعداد	تعداد						بهبودی و نوسازی	شاخص	رشد پروانه‌های صادره به صورت تجمیعی در بافت فرسوده	G04-S03-P01-A03-I02
							بهبودی و نوسازی	اطلاعات پایه	تعداد پروانه‌های صادره که به صورت تجمیعی در بافت فرسوده صادر شده است	G04-S03-P01-A03-I02

واحد عملیات	نوع / عملیات	سال ۱۴۰۰	سال ۹۶	وضعیت مطلوب در وضعیت مطلوب در ۱۴۰۰ سال	وضعیت مطلوب در ۹۶ سال	محاسبه وضعیت مطلوب در وضعیت مطلوب در ۱۴۰۰ سال	فرمول شاخص	وضعیت موجود (در صورت وجود آمار)	معدل زمانی مورد نیاز جهت پوشش شکاف	منوی اصلی	دسته	موضوع	کدینگ
تعداد										تعداد کل پروانه‌های صادره در بافت فرسوده	اطلاعات پایه	تعداد کل پروانه‌های صادره در بافت فرسوده	G04-S03-P01-A03-I02
									۵۲,۰۰۰,۰۰۰,۰۰۰	ارتقای کیفی و کمی سزانه خدمات اساسی شهری و ایمنی در محدوده بافت فرسوده	سیاست اجرایی	ارتقای کیفی و کمی سزانه خدمات اساسی شهری و ایمنی در محدوده بافت فرسوده	G04-S03-P02
									۵۰,۰۰۰,۰۰۰,۰۰۰	شناسایی و اولویت‌بندی بازرگشایی معابر در محدوده بافت فرسوده شهری با تأکید بر بهبود دسترسی‌های اضطراری	طرح	شناسایی و اولویت‌بندی بازرگشایی معابر در محدوده بافت فرسوده شهری با تأکید بر بهبود دسترسی‌های اضطراری	G04-S03-P02-A01
درصد		۸۰,۰۰۰	۱۰,۰۰۰				$a/b * 100$		۵۰,۰۰۰,۰۰۰,۰۰۰	بازرگشایی واحدها معابر در محدوده بافت فرسوده شهری	شاخص	بازرگشایی واحدها معابر در محدوده بافت فرسوده شهری	G04-S03-P02-A01-I01
مترمربع									۵۰,۰۰۰,۰۰۰,۰۰۰	مساحت معابر بازرگشایی واحدها شده در محدوده بافت فرسوده شهری (مترمربع)	اطلاعات پایه	مساحت معابر بازرگشایی واحدها شده در محدوده بافت فرسوده شهری (مترمربع)	G04-S03-P02-A01-I01
مترمربع										مساحت معابر مورد نیاز در محدوده بافت فرسوده شهری (مترمربع)	اطلاعات پایه	مساحت معابر مورد نیاز در محدوده بافت فرسوده شهری (مترمربع)	G04-S03-P02-A01-I01
										تدقیق محدوده جدید بافت فرسوده شهری و تصویب در مراجع ذی صلاح	طرح	تدقیق محدوده جدید بافت فرسوده شهری و تصویب در مراجع ذی صلاح	G04-S03-P02-A02
درصد		۱۰۰,۰۰۰	۱۰۰,۰۰۰				$a/b * 100$			تدقیق محدوده‌های جدید بافت فرسوده و ارائه به مراجع ذی صلاح	شاخص	تدقیق محدوده‌های جدید بافت فرسوده و ارائه به مراجع ذی صلاح	G04-S03-P02-A02-I01
مترمربع										سطح کل بافت‌های فرسوده شناسایی شده براساس شاخص‌های مربوطه جهت ارائه به مراجع ذی صلاح (مترمربع)	اطلاعات پایه	سطح کل بافت‌های فرسوده شناسایی شده براساس شاخص‌های مربوطه جهت ارائه به مراجع ذی صلاح (مترمربع)	G04-S03-P02-A02-I01

واحد / نوع / عملیات	سال ۱۴۰۰	سال ۹۶	وضعیت مطلوب در وضعیت مطلوب در ۹۶ سال	وضعیت مطلوب در ۹۶ سال	فرمول محاسبه وضعیت مطلوب در وضعیت مطلوب در ۹۶ سال	وضعیت موجود (در صورت وجود آمار)	معادل ریالی مورد نیاز جهت پوشش شکاف	منوی اصلی	دسته	موضوع	کدینگ
متزمرع								نوسازی و بهسازی	اطلاعات پایه	مساحت بافت‌های فرسوده مصوب شناسایی شده براساس شاخص‌ها در مراجع ذی صلاح (متزمرع)	G04-S03-P02-A02-I01
							۲,۰۰۰,۰۰۰,۰۰۰	مدیریت بحران	طرح	ایمن‌سازی نقاط غیر ایمن در بافت‌های فرسوده شهری	G04-S03-P02-A03
درصد					$a/b * 100$		۲,۰۰۰,۰۰۰,۰۰۰	نوسازی و بهسازی	شاخص	ایمن‌سازی بافت‌های فرسوده در سطح شهر	G04-S03-P02-A03-I01
متزمرع							۲,۰۰۰,۰۰۰,۰۰۰	معاونت زیربنایی	اطلاعات پایه	مساحت بافت‌های فرسوده ایمن شده در سطح شهر (متزمرع)	G04-S03-P02-A03-I01
متزمرع								نوسازی و بهسازی	اطلاعات پایه	مساحت کل بافت‌های فرسوده در سطح شهر (متزمرع)	G04-S03-P02-A03-I01
تعداد	۱۰۰,۰۰۰	۵۰,۰۰۰			a			آتش‌نشانی	شاخص	توسعه کمی شیرهای هیدرانت در بافت‌های فرسوده و اماکن تاریخی	G04-S03-P02-A03-I02
تعداد	۱۰۰,۰۰۰	۵۰,۰۰۰						آتش‌نشانی	اطلاعات پایه	تعداد شیرهای هیدرانت ایجاد شده در بافت‌های فرسوده و اماکن تاریخی	G04-S03-P02-A03-I02
								شهرداری	طرح	طرح‌های بازآفرینی و محرک شهری محلات فرسوده با تأکید بر تأمین سرانه‌های خدمات اساسی	G04-S03-P02-A04
متزمرع به نفر	۲۰,۰۰۰	۱۶,۵۰۰			a/b			شهرداری	شاخص	میانگین وزنی سرانه خدماتی کابری‌های خدمات اساسی هفتگانه در بافت‌های فرسوده (متزمرع)	G04-S03-P02-A04-I01
متزمرع								شهرداری	اطلاعات پایه	مجموع مساحت کاربری‌های خدمات اساسی هفتگانه در بافت‌های فرسوده (متزمرع)	G04-S03-P02-A04-I01

واحد عملیات	نوع / عملیات	سال ۱۴۰۰	سال ۹۶	وضعیت مطلوب در وضعیت مطلوب در ۹۶ سال	محاسبه وضعیت مطلوب در وضعیت مطلوب در ۹۶ سال	فرمول شاخص	وضعیت موجود (در صورت وجود نامار)	جهت پوشش شکاف	معادل ریالی مورد نیاز	منوی اصلی	دسته	موضوع	کدینگ
تعداد	تعداد	۱۰۰,۰۰۰	۲۰,۰۰۰			a				شهرسازی و نوسازی	اطلاعات پایه	جمعیت بافت‌های فرسوده	G04-S03-P02-A04-I01
تعداد	تعداد	۱۰۰,۰۰۰	۲۰,۰۰۰			a				شهرسازی و نوسازی	شاخص	شناسایی، مطالعه و اجرای پروژه‌های محرک توسعه در بافت فرسوده	G04-S03-P02-A04-I02
تعداد	تعداد									شهرسازی و نوسازی	اطلاعات پایه	تعداد پروژه‌های محرک توسعه اجرا شده در بافت فرسوده	G04-S03-P02-A04-I02
								۲۵,۰۰۰,۰۰۰,۰۰۰		شهرسازی	سیاست اجرایی	ارتقای کیفی و کمی سرانه خدمات اساسی شهری در محدوده سکونتگاه‌های غیررسمی	G04-S03-P03
								۰		شهرسازی	طرح	طرح‌های ساماندهی سکونتگاه‌های غیررسمی با رویکرد تأمین سرانه‌های خدمات اساسی	G04-S03-P03-A01
درصد	درصد	۵۰,۰۰۰	۲۰,۰۰۰			$a/b*100$				شهرسازی	شاخص	ساماندهی سکونتگاه‌های غیررسمی	G04-S03-P03-A01-I01
ریال	ریال									شهرسازی	اطلاعات پایه	بودجه هزینه شده در راستای ساماندهی پروژه‌های سکونتگاه‌های غیررسمی	G04-S03-P03-A01-I01
ریال	ریال									شهرسازی	اطلاعات پایه	بودجه برنامه‌ریزی شده در راستای ساماندهی پروژه‌های سکونتگاه‌های غیررسمی	G04-S03-P03-A01-I01
								۲۵,۰۰۰,۰۰۰,۰۰۰		شهرسازی	طرح	پیشن‌نگری و پیشگیری از گسترش محدوده‌ها و گستره‌های نابه‌سامان شهری	G04-S03-P03-A02
درصد	درصد	۱۰۰,۰۰۰	۱۰۰,۰۰۰			$a/b*100$				شهرسازی	شاخص	پیشگیری از گسترش محدوده‌ها و گستره‌های نابه‌سامان شهری	G04-S03-P03-A02-I01

واحد عملیات / نوع	سال ۱۴۰۰	سال ۹۶	وضعیت محاسبه و وضعیت مطلوب در وضعیت مطلوب در سال ۱۴۰۰	فرمول محاسبه وضعیت مطلوب در وضعیت مطلوب در سال ۹۶	شاخص	وضعیت موجود (در صورت وجود آمار)	معادل ریالی مورد نیاز جهت پوشش شکاف	منوی اصلی	دسته	موضوع	کدینگ
تعداد								شهرسازی	اطلاعات پایه	تعداد آرای تخریب صادره از کمیسیون ماده ۱۰۰ در گستره‌های نایب‌سامان شهر	G04-S03-P03-A02-I01
تعداد								شهرسازی	اطلاعات پایه	تعداد آرای صادره از کمیسیون ماده ۱۰۰ در گستره‌های نایب‌سامان شهری	G04-S03-P03-A02-I01
درصد	۱۰۰,۰۰۰	۱۰۰,۰۰۰		$a/b * 100$			۵,۰۰۰,۰۰۰,۰۰۰	شهرسازی	شاخص	توسعه سکونتگاه‌های غیررسمی دارای طرح موضوعی و موضوعی	G04-S03-P03-A02-I02
مترمربع							۵,۰۰۰,۰۰۰,۰۰۰	شهرسازی	اطلاعات پایه	سطح سکونتگاه‌های غیررسمی دارای طرح موضوعی (مترمربع)	G04-S03-P03-A02-I02
مترمربع								شهرسازی	اطلاعات پایه	سطح سکونتگاه‌های غیررسمی مصوب شناسایی شده (مترمربع)	G04-S03-P03-A02-I02
درصد	۱۰۰,۰۰۰	۱۰,۰۰۰		$a/b * 100$			۲۰,۰۰۰,۰۰۰,۰۰۰	شهرسازی	شاخص	ساماندهی سکونتگاه‌های غیررسمی	G04-S03-P03-A02-I03
مترمربع							۲۰,۰۰۰,۰۰۰,۰۰۰	شهرسازی	اطلاعات پایه	مساحت سکونتگاه‌های غیررسمی ساماندهی شده (مترمربع)	G04-S03-P03-A02-I03
مترمربع								شهرسازی	اطلاعات پایه	سطح سکونتگاه‌های غیررسمی مصوب شناسایی شده (مترمربع)	G04-S03-P03-A02-I03
درصد	۱۰۰,۰۰۰	۱۰۰,۰۰۰		$a/b * 100$				شهرسازی	طرح	تعریف محدوده‌های ناکارآمد شهری و تصویب در مراجع ذی صلاح	G04-S03-P03-A03
مترمربع								شهرسازی	شاخص	تدقیق محدوده‌های گستره‌های نایب‌سامان شهری	G04-S03-P03-A03-I01
مترمربع								شهرسازی	اطلاعات پایه	کل گستره‌های نایب‌سامان شهری شناسایی شده براساس شاخص‌های مربوطه جهت ارائه به مراجع ذی صلاح (مترمربع)	G04-S03-P03-A03-I01

واحد / نوع / عملیات	سال ۱۴۰۰	سال ۹۶	وضعیت مطلوب در وضعیت مطلوب در ۱۴۰۰ سال	وضعیت موجود (در صورت وجود)	فرمول محاسبه وضعیت مطلوب در وضعیت مطلوب در ۱۴۰۰ سال	شاخص	معادل ریالی مورد نیاز جهت پوشش شکاف	منوی اصلی	دسته	موضوع	کدینگ
متنوع								شهرسازی	اطلاعات پایه	مساحت گستره‌های نایه‌سامان شهری مصوب شناسایی شده براساس شاخص‌ها در مراجع ذی‌صلاح (متنوع)	G04-S03-P03-A03-101
								شهرسازی	طرح	تدوین ضوابط و شیوه‌های مدیریتی متنوع مداخله در انواع بافت‌های فرسوده شهری	G04-S03-P03-A04
تعداد	۱۵,۰۰۰	۵,۰۰۰			a			بهبودی و نوسازی	شاخص	توسعه شیوه‌ها و روش‌های مختلف مداخله مدیریتی در راستای احیای بافت‌های فرسوده (تعداد بسته‌های مداخله پیشنهادی)	G04-S03-P03-A04-101
تعداد								بهبودی و نوسازی	اطلاعات پایه	تعداد شیوه و روش‌های مختلف مداخله مدیریتی در راستای احیای بافت‌های فرسوده (تعداد بسته‌های مداخله پیشنهادی)	G04-S03-P03-A04-101
							۱۸۹,۵۰۰,۰۰۰,۰۰۰		هدف	رونق اقتصادی شهر و توسعه منابع مالی پایدار و افزایش مشارکت بخش خصوصی	G05
							۲,۰۰۰,۰۰۰,۰۰۰		راهبرد	مشارکت و جلب سرمایه‌گذاری بخش خصوصی در پروژه‌های شهری	G05-S01
							۲,۰۰۰,۰۰۰,۰۰۰		سیاست اجرایی	شناسایی و معرفی ظرفیت اقتصادی و فرصت‌های مشارکت مبتنی بر مزیت‌های نسبی و مطلق	G05-S01-P01
							۱,۰۰۰,۰۰۰,۰۰۰	سرمایه‌گذاری و مشارکت‌ها	طرح	تهیه و به‌روزرسانی آلبوم فرصت‌های سرمایه‌گذاری شهر و شهرداری قم	G05-S01-P01-A01

واحد عملیات	نوع / عملیات	سال ۱۴۰۰	سال ۹۶	وضعیت مطلوب در وضعیت مطلوب	فرمول محاسبه وضعیت و شاخص	وضعیت موجود (در صورت وجود)	معیار ریالی مورد نیاز جهت پوشش شکاف	منوی اصلی	دسته	موضوع	کدینگ
تعداد	۵۶,۰۰۰	۱۰,۰۰۰			a			سرمایه‌گذاری و مشارکت‌ها	شاخص	معرفی فرصت‌های سرمایه‌گذاری شهر و شهرداری قم در آلبوم	G05-S01-P01-A01-I01
تعداد							۱,۰۰۰,۰۰۰,۰۰۰	سرمایه‌گذاری و مشارکت‌ها	اطلاعات پایه	تعداد فرصت‌های سرمایه‌گذاری شهر و شهرداری قم معرفی شده در آلبوم	G05-S01-P01-A01-I01
ریال	۵,۰۰۰,۰۰۰,۰۰۰,۰۰۰,۰۰۰	۱,۰۰۰,۰۰۰,۰۰۰,۰۰۰,۰۰۰			a			سرمایه‌گذاری و مشارکت‌ها	شاخص	فرصت‌های سرمایه‌گذاری شهر و شهرداری قم معرفی شده در آلبوم	G05-S01-P01-A01-I02
ریال								سرمایه‌گذاری و مشارکت‌ها	اطلاعات پایه	حجم ریالی فرصت‌های سرمایه‌گذاری شهر و شهرداری قم معرفی شده در آلبوم	G05-S01-P01-A01-I02
درصد	۷۵,۰۰۰	۱۵,۰۰۰			$a/b*100$			سرمایه‌گذاری و مشارکت‌ها	شاخص	تهیه گزارشات توجیه فنی و اقتصادی سرمایه‌گذاری شهر و شهرداری قم	G05-S01-P01-A01-I03
تعداد								سرمایه‌گذاری و مشارکت‌ها	اطلاعات پایه	تعداد فرصت‌های سرمایه‌گذاری شهر و شهرداری قم دارای گزارش توجیه فنی و اقتصادی مدون	G05-S01-P01-A01-I03
تعداد								سرمایه‌گذاری و مشارکت‌ها	اطلاعات پایه	تعداد فرصت‌های سرمایه‌گذاری شهر و شهرداری قم شناسایی شده	G05-S01-P01-A01-I03
							۱,۰۰۰,۰۰۰,۰۰۰	سرمایه‌گذاری و مشارکت‌ها	طرح	برگزاری نمایشگاه‌ها و همایش‌های معرفی فرصت‌های سرمایه‌گذاری شهر و شهرداری قم به گروه‌های هدف	G05-S01-P01-A02
تعداد	۱۰,۰۰۰	۱,۰۰۰			a		۱,۰۰۰,۰۰۰,۰۰۰	سرمایه‌گذاری و مشارکت‌ها	شاخص	برگزاری نمایشگاه‌ها و همایش‌های معرفی فرصت‌های سرمایه‌گذاری شهر و شهرداری قم به گروه‌های هدف	G05-S01-P01-A02-I01

واحد / نوع / عملیات	سال ۱۴۰۰	سال ۹۶	محاسبه وضعیت مطلوب در وضعیت مطلوب در ۱۴۰۰ سال	فرمول شاخص	وضعیت موجود (در صورت وجود نامار)	معادل ریالی مورد نیاز جهت پوشش شکاف	منوی اصلی	دسته	موضوع	کدینگ
تعداد						۱,۰۰۰,۰۰۰,۰۰۰	سرمایه‌گذاری و مشارکت‌ها	اطلاعات پایه	تعداد نمایشگاه‌ها و همایش‌های برگزار شده و با حضور یافته جهت معرفی فرصت‌های سرمایه‌گذاری شهرداری	G05-S01-P01-A02-I01
							سرمایه‌گذاری و مشارکت‌ها	طرح	شناسایی فرصت‌ها و فعالیت‌های قابل واگذاری به بخش خصوصی (واسپاری، پیمانکاری، برون‌سپاری و خصوصی‌سازی)	G05-S01-P01-A03
درصد	۱۰۰,۰۰۰	۶۰,۰۰۰		$\frac{d+e+f}{(a+b+c)} * 100$			سرمایه‌گذاری و مشارکت‌ها	شاخص	وظایف قابل واگذاری شهرداری به بخش خصوصی	G05-S01-P01-A03-I01
تعداد							سرمایه‌گذاری و مشارکت‌ها	اطلاعات پایه	تعداد وظایف شناسایی شده شهرداری که قابلیت واگذاری به روش پیمان‌سپاری را دارند	G05-S01-P01-A03-I01
تعداد							سرمایه‌گذاری و مشارکت‌ها	اطلاعات پایه	تعداد وظایف شناسایی شده شهرداری که قابلیت واگذاری به روش واسپاری را دارند	G05-S01-P01-A03-I01
تعداد							سرمایه‌گذاری و مشارکت‌ها	اطلاعات پایه	تعداد وظایف شناسایی شده شهرداری که قابلیت واگذاری به روش خصوصی‌سازی را دارند	G05-S01-P01-A03-I01
تعداد							سرمایه‌گذاری و مشارکت‌ها	اطلاعات پایه	تعداد وظایف شهرداری که از طریق واگذاری به روش پیمان‌سپاری برون‌سپاری شده است	G05-S01-P01-A03-I01
تعداد							سرمایه‌گذاری و مشارکت‌ها	اطلاعات پایه	تعداد وظایف شهرداری که از طریق واگذاری به روش پیمان‌سپاری واسپاری شده است	G05-S01-P01-A03-I01

کدینگ	موضوع	دسته	منوی اصلی	معادل ریالی مورد نیاز جهت پوشش شکاف	وضعیت موجود (در صورت وجود نامار)	فرمول محاسبه وضعیت شاخص	سال ۹۶	سال ۱۴۰۰	واحد / نوع / عملیات
G05-S01-P01-A03-I01	تعداد وظایف شهرداری که از طریق واگذاری به روش پیمان‌سپاری خصوصی سازی شده است	اطلاعات پایه	سرمایه‌گذاری و مشارکت‌ها						تعداد
G05-S01-P01-A03-I02	حجم ریالی وظایف قابل واگذاری شهرداری به بخش خصوصی	شاخص	سرمایه‌گذاری و مشارکت‌ها			$d+e+f) / (a+b+c) * 100$	۶۰,۰۰۰	۱۰۰,۰۰۰	درصد
G05-S01-P01-A03-I02	حجم ریالی وظایف شناسایی شده شهرداری که قابلیت واگذاری به روش پیمان‌سپاری را دارند (ریال)	اطلاعات پایه	سرمایه‌گذاری و مشارکت‌ها						ریال
G05-S01-P01-A03-I02	حجم ریالی وظایف شناسایی شده شهرداری که قابلیت واگذاری به روش واسپاری را دارند (ریال)	اطلاعات پایه	سرمایه‌گذاری و مشارکت‌ها						ریال
G05-S01-P01-A03-I02	حجم ریالی وظایف شناسایی شده شهرداری که قابلیت واگذاری به روش خصوصی سازی را دارند (ریال)	اطلاعات پایه	سرمایه‌گذاری و مشارکت‌ها						ریال
G05-S01-P01-A03-I02	حجم ریالی وظایف شهرداری که از طریق واگذاری به روش پیمان‌سپاری، برون‌سپاری شده است (ریال)	اطلاعات پایه	سرمایه‌گذاری و مشارکت‌ها						ریال
G05-S01-P01-A03-I02	حجم ریالی وظایف شهرداری که از طریق واگذاری به روش پیمان‌سپاری، واسپاری شده است (ریال)	اطلاعات پایه	سرمایه‌گذاری و مشارکت‌ها						ریال
G05-S01-P01-A03-I02	حجم ریالی وظایف شهرداری که از طریق واگذاری به روش پیمان‌سپاری، خصوصی سازی شده است (ریال)	اطلاعات پایه	سرمایه‌گذاری و مشارکت‌ها						ریال

عملیات / نوع واحد	سال ۱۴۰۰	سال ۹۶	وضعیت مطلوب در وضعیت مطلوب	محداسه وضعیت مطلوب	فرمول شاخص	وضعیت موجود (در صورت وجود)	جهت پوشش شکاف	معادل ریالی مورد نیاز	منوی اصلی	دسته	موضوع	کدینگ
تعداد	۷۵,۰۰۰	۱۵,۰۰۰		a					سرمایه‌گذاری و مشارکت‌ها	شاخص	برگزاری فراخوان‌های جذب سرمایه‌گذار در پروژه‌های شهرداری	G05-S01-P01-A03-I03
تعداد									سرمایه‌گذاری و مشارکت‌ها	اطلاعات پایه	تعداد فراخوان‌های منتشر شده جذب سرمایه‌گذار در پروژه‌های شهرداری	G05-S01-P01-A03-I03
درصد	۲۰,۰۰۰	۵,۰۰۰		$a/b*100$					سرمایه‌گذاری و مشارکت‌ها	شاخص	سرمایه‌گذاری با مشارکت بخش خصوصی	G05-S01-P01-A03-I04
ریال									سرمایه‌گذاری و مشارکت‌ها	اطلاعات پایه	حجم ریالی پروژه‌های مشارکتی منعقد شده شهرداری قم با بخش خصوصی	G05-S01-P01-A03-I04
ریال									سرمایه‌گذاری و مشارکت‌ها	اطلاعات پایه	حجم ریالی پروژه‌های شهری مشارکتی فراخوان شده	G05-S01-P01-A03-I04
									سرمایه‌گذاری و مشارکت‌ها	طرح	معرفی فرصت‌های مشارکت و سرمایه‌گذاری به سرمایه‌گذاران خارجی	G05-S01-P01-A04
درصد	۷۵,۰۰۰	۵۰,۰۰۰		$a/b*100$					سرمایه‌گذاری و مشارکت‌ها	شاخص	ارائه فرصت‌های مشارکت و سرمایه‌گذاری شهر و شهرداری قم به سرمایه‌گذاران خارجی	G05-S01-P01-A04-I01
تعداد									سرمایه‌گذاری و مشارکت‌ها	اطلاعات پایه	تعداد فرصت‌های سرمایه‌گذاری شهر و شهرداری قم دارای گزارش توجیه اقتصادی و فنی به زبان انگلیسی و عربی	G05-S01-P01-A04-I01
تعداد									سرمایه‌گذاری و مشارکت‌ها	اطلاعات پایه	تعداد کل فرصت‌های سرمایه‌گذاری شهر و شهرداری قم شناسایی شده	G05-S01-P01-A04-I01

کدینگ	موضوع	دسته	منوی اصلی	معادل ریالی مورد نیاز جهت پوشش شکاف (در صورت وجود)	وضعیت موجود (در صورت وجود)	فرمول محاسبه وضعیت مطلوب در وضعیت مطلوب در سال ۱۴۰۰	شاخص	وضعیت مطلوب در وضعیت مطلوب در سال ۹۶	سال ۱۴۰۰	نوع / واحد عملیات
G05-S01-P01-A04-I02	مشارکت و سرمایه‌گذاری سرمایه‌گذاران خارجی	شاخص	سرمایه‌گذاری و مشارکت‌ها			$a/b*100$	۵,۰۰	۲۰,۰۰	۲۰,۰۰	درصد
G05-S01-P01-A04-I02	حجم ریالی مشارکت و سرمایه‌گذاری متعقد شده با سرمایه‌گذاران خارجی	اطلاعات پایه	سرمایه‌گذاری و مشارکت‌ها							دلار
G05-S01-P01-A04-I02	معادل دلاری مجموع پروژه‌های مشارکتی متعقد شده با بخش خصوصی	اطلاعات پایه	سرمایه‌گذاری و مشارکت‌ها							دلار
G05-S01-P01-A05	محاسبه و شناسایی اندازه اقتصادی شهر قم	طرح	سرمایه‌گذاری و مشارکت‌ها							
G05-S01-P01-A05-I01	محاسبه اندازه اقتصادی شهر قم	شاخص	مالی و اقتصادی			a				ریال
G05-S01-P01-A05-I01	اندازه اقتصادی شهر قم در حال حاضر (ریال)	اطلاعات پایه	مالی و اقتصادی							ریال
G05-S01-P02	تسهیل فرآیند مشارکت و سرمایه‌گذاری بخش خصوصی در توسعه اقتصاد شهر	سیاست اجرایی								
G05-S01-P02-A01	شناسایی و تحلیل الگوهای مختلف مشارکتی در پروژه‌های شهری و تنوع بخشی مدل‌های سرمایه‌گذاری	طرح	سرمایه‌گذاری و مشارکت‌ها							
G05-S01-P02-A01-I01	شناسایی الگوهای مختلف مشارکتی (بخش خصوصی) در پروژه‌های شهری	شاخص	سرمایه‌گذاری و مشارکت‌ها			a	۳,۰۰	۱۰,۰۰	۱۰,۰۰	تعداد
G05-S01-P02-A01-I01	تعداد الگوهای موجود و قابل ارائه مشارکت بخش خصوصی در پروژه‌های شهری	اطلاعات پایه	سرمایه‌گذاری و مشارکت‌ها				۳,۰۰	۱۰,۰۰	۱۰,۰۰	تعداد

عملیات / نوع / واحد	سال ۱۴۰۰	سال ۹۶	وضعیت مطلوب در وضعیت مطلوب در ۹۶ سال	فرمول محاسبه وضعیت مطلوب در وضعیت مطلوب در ۹۶ سال	وضعیت موجود (در صورت وجود)	معیار زمانی مورد نیاز جهت پوشش شکاف	منوی اصلی	دسته	موضوع	کدینگ
درصد	۵,۰۰	۲,۰۰		$a/b*100$			سرمایه‌گذاری و مشارکت‌ها	شاخص	مشارکت سرمایه‌گذاران در فرصت‌های اعلام شده	G05-S01-P02-A02-I01
تعداد							سرمایه‌گذاری و مشارکت‌ها	اطلاعات پایه	تعداد پیشنهادیه‌های مشارکت دریافتی سرمایه‌گذاران در فرصت‌های اعلام شده (فراخوان شده)	G05-S01-P02-A02-I01
تعداد							سرمایه‌گذاری و مشارکت‌ها	اطلاعات پایه	تعداد کل فرصت‌های سرمایه‌گذاری فراخوان شده	G05-S01-P02-A02-I01
درصد	۱۰۰,۰۰	۷۰,۰۰		$a/b*100$			سرمایه‌گذاری و مشارکت‌ها	شاخص	تحلیل ریسک در طرح‌های سرمایه‌گذاری مشارکتی	G05-S01-P02-A02-I02
تعداد							سرمایه‌گذاری و مشارکت‌ها	اطلاعات پایه	تعداد فرصت‌های سرمایه‌گذاری دارای سند تحلیل ریسک سرمایه‌گذاری	G05-S01-P02-A02-I02
تعداد							سرمایه‌گذاری و مشارکت‌ها	اطلاعات پایه	تعداد فرصت‌های سرمایه‌گذاری شهر و شهرداری قم شناسایی شده	G05-S01-P02-A02-I02
							سرمایه‌گذاری و مشارکت‌ها	طرح	تهیه، تدوین و پیگیری تصویب لایحه تسهیل سرمایه‌گذاری و مشارکت بخش خصوصی منطبق بر الزامات قانونی	G05-S01-P02-A03
تعداد	۵,۰۰	۱,۰۰		a			سرمایه‌گذاری و مشارکت‌ها	شاخص	تهیه، تدوین و پیگیری تصویب لایحه تسهیل سرمایه‌گذاری و مشارکت بخش خصوصی	G05-S01-P02-A03-I01

عملیات / نوع / واحد	سال ۱۴۰۰	سال ۹۶	وضعیت مطلوب در وضعیت مطلوب در سال ۹۶	وضعیت محاسبه وضعیت مطلوب در وضعیت مطلوب در سال ۹۶	فرمول شاخص	وضعیت موجود (در صورت وجود نامار)	معیار زمانی مورد نیاز جهت پوشش شکاف	منوی اصلی	دسته	موضوع	کدینگ
تعداد								سرمایه‌گذاری و مشارکت‌ها	اطلاعات پایه	تعداد لایحه تسهیل سرمایه‌گذاری و مشارکت بخش خصوصی تصویب شده در مراکز ذی صلاح	G05-S01-P02-A03-I01
								سرمایه‌گذاری و مشارکت‌ها	طرح	ایجاد پنجره واحد سرمایه‌گذاری با هدف هماهنگی کلیه نهاده‌ها و سازمان‌های مخاطب سرمایه‌گذاری	G05-S01-P02-A04
تعداد	۱۰,۰۰۰	۲,۰۰۰			a			سرمایه‌گذاری و مشارکت‌ها	شاخص	افزایش تعداد پروژه‌های سرمایه‌گذاری منعقد شده در پروژه‌های شهرداری از کانال پنجره واحد سرمایه‌گذاری استان	G05-S01-P02-A04-I01
تعداد								سرمایه‌گذاری و مشارکت‌ها	اطلاعات پایه	تعداد پروژه‌های سرمایه‌گذاری منعقد شده در پروژه‌های شهرداری از کانال پنجره واحد سرمایه‌گذاری استان	G05-S01-P02-A04-I01
							۵۴,۰۰۰,۰۰۰,۰۰۰		راهبرد	بهبود شرایط کسب و کار در راستای رونق اقتصاد شهری	G05-S02
							۵۰,۰۰۰,۰۰۰,۰۰۰		سیاست اجرایی	ساماندهی مشاغل و صنوف تجاری، خدماتی و کارگاهی در سطح شهر	G05-S02-P01
							.	سازمان میادین	طرح	امکان‌سنجی و مکان‌یابی احداث شهرک‌های تخصصی کسب و کار	G05-S02-P01-A01
تعداد	۵,۰۰۰	۱,۰۰۰			a			سازمان میادین	شاخص	امکان‌سنجی و مکان‌یابی احداث شهرک‌های تخصصی کسب و کار	G05-S02-P01-A01-I01
تعداد	۵,۰۰۰	۱,۰۰۰						سازمان میادین	اطلاعات پایه	تعداد شهرک‌های تخصصی کسب و کار مکان‌یابی شده براساس استانداردها و ضوابط	G05-S02-P01-A01-I01

واحد / نوع / عملیات	مطلوب در ۱۴۰۰ سال	مطلوب در ۹۶ سال	وضعیت محاسبه و وضعیت مطلوب در وضعیت مطلوب در ۱۴۰۰ سال	فرمول محاسبه و وضعیت مطلوب در وضعیت مطلوب در ۹۶ سال	وضعیت موجود (در صورت وجود نامار)	جهت پوشش شکاف	معادل ریالی مورد نیاز	منوی اصلی	دسته	موضوع	کدینگ
مترمربع	۵۰۰,۰۰۰,۰۰۰	۱۰۰,۰۰۰,۰۰۰	a			•		سازمان میادین	شاخص	احداث شهک‌های تخصصی کسب و کار براساس مکان یابی انجام شده	G05-S02-P01-A01-I02
مترمربع								سازمان میادین	اطلاعات پایه	مساحت شهک‌های تخصصی کسب و کار احداث شده براساس مکان یابی انجام شده	G05-S02-P01-A01-I02
						•		سازمان میادین	طرح	توسعه و احداث شهک‌های تخصصی کسب و کار با مشارکت بخش دولتی و خصوصی	G05-S02-P01-A02
مترمربع	۲۰۰,۰۰۰,۰۰۰	۲۵,۰۰۰,۰۰۰	a			•		سازمان میادین	شاخص	احداث شهک‌های تخصصی کسب و کار با مشارکت بخش دولتی و خصوصی	G05-S02-P01-A02-I01
مترمربع						•		سازمان میادین	اطلاعات پایه	مساحت شهک‌های تخصصی کسب و کار احداث شده با مشارکت بخش دولتی و خصوصی	G05-S02-P01-A02-I01
تعداد	۳,۰۰۰	۱,۰۰۰	a					سازمان میادین	شاخص	احداث شهک‌های تخصصی کسب و کار با مشارکت بخش دولتی و خصوصی	G05-S02-P01-A02-I02
تعداد								سازمان میادین	اطلاعات پایه	تعداد شهک‌های تخصصی کسب و کار احداث شده با مشارکت بخش دولتی و خصوصی	G05-S02-P01-A02-I02
						۵۰,۰۰۰,۰۰۰,۰۰۰		سرمایه‌گذاری و مشارکت‌ها	طرح	مشارکت و حمایت در توسعه مراکز اداری و تجاری در مقیاس ملی	G05-S02-P01-A03
مترمربع	۱۵۰,۰۰۰,۰۰۰	۱۵,۰۰۰,۰۰۰	a			۵۰,۰۰۰,۰۰۰,۰۰۰		سرمایه‌گذاری و مشارکت‌ها	شاخص	توسعه و احداث مراکز اداری و تجاری در مقیاس ملی با مشارکت شهرداری	G05-S02-P01-A03-I01

واحد عملیات	نوع / واحد	مطلوب در ۱۴۰۰ سال	مطلوب در ۹۶ سال	وضعیت محاسبه وضعیت مطلوب در وضعیت مطلوب در ۹۶ سال	فرمول شاخص	وضعیت موجود (در صورت وجود نامار)	معادل ریالی مورد نیاز جهت پوشش شکاف	منوی اصلی	دسته	موضوع	کدینگ
مترمربع							۵۰,۰۰۰,۰۰۰	سرمایه‌گذاری و مشارکت‌ها	اطلاعات پایه	مساحت مراکز اداری و تجاری در مقیاس ملی احداث شده با مشارکت شهرداری	G05-S02-P01-A03-I01
								سرمایه‌گذاری و مشارکت‌ها	طرح	بهره‌برداری از پتانسیل‌های بلوار پیامبراعظم در راستای رونق اقتصاد فرهنگی	G05-S02-P01-A04
تعداد					a			سرمایه‌گذاری و مشارکت‌ها	شاخص	شناسایی کاربری‌های صنفی جهت بهره‌برداری از پتانسیل‌های بلوار پیامبراعظم در راستای رونق اقتصاد فرهنگی	G05-S02-P01-A04-I01
تعداد								سرمایه‌گذاری و مشارکت‌ها	اطلاعات پایه	تعداد کاربری‌های شناسایی شده صنفی جهت استفاده از پتانسیل‌های بلوار پیامبراعظم جهت رونق اقتصادی دارای مطالعه فنی و اقتصادی	G05-S02-P01-A04-I01
درصد		۹۰,۰۰۰	۷۰,۰۰۰		$a/b * 100$			سرمایه‌گذاری و مشارکت‌ها	شاخص	ایجاد کاربری‌های فرهنگی اقتصادی در بلوار پیامبراعظم	G05-S02-P01-A04-I02
تعداد								سرمایه‌گذاری و مشارکت‌ها	اطلاعات پایه	تعداد طرح‌های مشارکتی شناسایی شده فرهنگی اقتصادی در بلوار پیامبراعظم که دارای پیوست اقتصادی فرهنگی می‌باشند	G05-S02-P01-A04-I02
تعداد								سرمایه‌گذاری و مشارکت‌ها	اطلاعات پایه	تعداد کل طرح‌های مشارکتی شناسایی شده در بلوار پیامبراعظم	G05-S02-P01-A04-I02
							۴,۰۰۰,۰۰۰,۰۰۰		سیاست اجرایی	ارتقای کیفیت خدمات و فرآیندهای شهرداری در راستای حمایت و بهبود شرایط کسب و کار	G05-S02-P02

واحد / نوع / عملیات	سال ۱۴۰۰	سال ۹۶	وضعیت مطلوب در وضعیت مطلوب در ۹۶ سال	محداسه وضعیت مطلوب	فرمول محاسبه وضعیت مطلوب	وضعیت موجود (در صورت وجود شاخص)	معادل ریالی مورد نیاز جهت پوشش شکاف	منوی اصلی	دسته	موضوع	کدینگ
درصد	۱۰۰,۰۰۰	۵۰,۰۰۰			$a/b*100$	۴۰,۰۰۰	۲,۰۰۰,۰۰۰,۰۰۰	برنامه ریزی	شاخص	مهندسی مجدد فرآیندهای شهرداری در حوزه کسب و کار با هدف بهبود شرایط کسب و کار	G05-S02-P02-A01-I01
تعداد						۴۰,۰۰۰	۲,۰۰۰,۰۰۰,۰۰۰	برنامه ریزی	اطلاعات پایه	تعداد فرآیندهای شهرداری مرتبط با حوزه کسب و کار شهری که مهندسی مجدد شده است	G05-S02-P02-A01-I01
تعداد						۴۰,۰۰۰		برنامه ریزی	اطلاعات پایه	تعداد فرآیندهای شهرداری مرتبط با حوزه کسب و کار شهری	G05-S02-P02-A01-I01
تعداد						۴۰,۰۰۰	۱,۰۰۰,۰۰۰,۰۰۰	سازمان فرهنگی - ورزشی	طرح	توانمندی و تقویت روحیه کارآفرینی شهروندان	G05-S02-P02-A02
نفر ساعت	۵,۰۰۰,۰۰۰	۱,۰۰۰,۰۰۰		a				سازمان فرهنگی - ورزشی	شاخص	برگزاری برنامه های آموزشی جهت توانمندسازی و پرورش مهارت های خلاقانه و کارآفرینی شهروندان	G05-S02-P02-A02-I01
نفر ساعت								سازمان فرهنگی - ورزشی	اطلاعات پایه	نفر ساعت برنامه آموزشی برگزار شده جهت پرورش مهارت های خلاقانه و کارآفرینی	G05-S02-P02-A02-I01
تعداد	۴۰,۰۰۰	۸,۰۰۰		a			۱,۰۰۰,۰۰۰,۰۰۰	سازمان فرهنگی - ورزشی	شاخص	اجرای برنامه جهت ارتقای آگاهی های عمومی مردم در خصوص راه های کسب درآمد و ایجاد خوشه های کارآفرینی	G05-S02-P02-A02-I02

واحد / نوع / عملیات	نوع / سال ۱۴۰۰	وضعیت مطلوب در وضعیت مطلوب در سال ۹۶	محاسبه وضعیت مطلوب و شاخص	فرمول شاخص	وضعیت موجود (در صورت وجود نامار)	معدل ریالی مورد نیاز جهت پوشش شکاف	منوی اصلی	دسته	موضوع	کدینگ
تعداد						۱,۰۰۰,۰۰۰,۰۰۰	سازمان فرهنگی - اجتماعی - ورزشی	اطلاعات پایه	تعداد برنامه اجرا شده ارتقای آگاهی‌های عمومی مردم در خصوص راه‌های کسب درآمد و ایجاد شبکه‌ها و خوشه‌های کارآفرینی	G05-S02-P02-A02-I02
						۱,۰۰۰,۰۰۰,۰۰۰	سازمان میادین	طرح	حمایت از توسعه کسب و کارهای دانش‌بنیان مرتبط با موضوعات شهری	G05-S02-P02-A03
ریال	۱۰,۰۰۰,۰۰۰,۰۰۰,۰۰۰	۱,۰۰۰,۰۰۰,۰۰۰,۰۰۰		a		۱,۰۰۰,۰۰۰,۰۰۰	مالی و اقتصادی	شاخص	حمایت از طرح‌های کارآفرینی و دانش‌بنیان	G05-S02-P02-A03-I01
ریال						۱,۰۰۰,۰۰۰,۰۰۰	مالی و اقتصادی	اطلاعات پایه	حجم ریالی حمایت‌ها و تسهیلات شهرداری از طرح‌های کارآفرینی و دانش‌بنیان (تأمین محل و ...)	G05-S02-P02-A03-I01
ریال				a			مالی و اقتصادی	شاخص	حمایت از توسعه کسب و کارهای دانش‌بنیان مرتبط با موضوعات شهری	G05-S02-P02-A03-I02
ریال							مالی و اقتصادی	اطلاعات پایه	حجم ریالی خدمات و محصولات خریداری شده شهرداری از شرکت دانش‌بنیان موجود مرتبط با موضوعات شهری	G05-S02-P02-A03-I02
						۲۵,۵۰۰,۰۰۰,۰۰۰		راهبرد	پایدارسازی درآمدهای شهرداری	G05-S03
						۲۰,۰۰۰,۰۰۰,۰۰۰		سیاست اجرایی	تنوع‌بخشی ظرفیت‌ها و منابع درآمدی پایدار	G05-S03-P01
							مالی و اقتصادی	طرح	بهره‌برداری از ظرفیت املاک و مستغلات شهرداری در راستای تأمین درآمد پایدار	G05-S03-P01-A01

عملیات / واحد	نوع / واحد	مطلوب در ۱۴۰۰ سال	مطلوب در ۹۶ سال	وضعیت مطلوب در ۹۶ سال	محاسبه وضعیت مطلوب در ۹۶ سال	فرمول محاسبه وضعیت مطلوب در ۹۶ سال	وضعیت موجود (در صورت وجود شاخص)	مورد نیاز جهت پوشش شکاف	منوی اصلی	دسته	موضوع	کدینگ
درصد		۱۰۰,۰۰۰	۱۰۰,۰۰۰		a				املاک	شاخص	پیشرفت پروژه ثبت و به‌هنگام سازی اطلاعات املاک و مستغلات شهرداری در بانک مکانی	G05-S03-P01-A01-I01
درصد									املاک	اطلاعات پایه	درصد پیشرفت پروژه ثبت و به‌هنگام‌سازی اطلاعات املاک و مستغلات شهرداری در بانک مکانی	G05-S03-P01-A01-I01
ریال					a				املاک	شاخص	درآمد پایدار محقق شده از طریق واگذاری موقت (اجاره) املاک و مستغلات شهرداری	G05-S03-P01-A01-I02
ریال									املاک	اطلاعات پایه	حجم ریالی درآمد پایدار محقق شده از طریق واگذاری موقت (اجاره) املاک و مستغلات شهرداری	G05-S03-P01-A01-I02
درصد		۲۰,۰۰۰	۴,۰۰۰		$a/b*100$				مالی و اقتصادی	طرح	شناسایی ظرفیت‌ها و پتانسیل‌های شهرداری در جهت کسب درآمد	G05-S03-P01-A02
ریال									درآمد	شاخص	شناسایی و تأمین درآمد از منابع درآمدی جدید	G05-S03-P01-A02-I01
ریال									درآمد	اطلاعات پایه	حجم ریالی تأمین درآمد از منابع درآمدی جدید	G05-S03-P01-A02-I01
ریال									درآمد	اطلاعات پایه	کل درآمدهای شهرداری قم	G05-S03-P01-A02-I01
درصد		۷۰,۰۰۰	۴۰,۰۰۰		$a/b*100$				درآمد	شاخص	پایدارسازی درآمدهای شهرداری	G05-S03-P01-A02-I02
ریال									درآمد	اطلاعات پایه	حجم ریالی درآمدهای پایدار شهرداری	G05-S03-P01-A02-I02
ریال									درآمد	اطلاعات پایه	کل درآمدهای شهرداری قم	G05-S03-P01-A02-I02

عملیات / نوع / واحد	سال ۱۴۰۰	سال ۹۶	وضعیت مطلوب در وضعیت مطلوب در ۹۶ سال	وضعیت محاسبه وضعیت مطلوب در ۹۶ سال	فرمول محاسبه وضعیت مطلوب در ۹۶ سال	وضعیت موجود (در صورت وجود شاخص)	وضعیت مورد نیاز جهت پوشش شکاف	منوی اصلی	دسته	موضوع	کدینگ
تعداد	۱۰,۰۰۰	۲,۰۰۰			a			مالی و اقتصادی	طرح	بسیجی اخذ عوارض از خدمات بدون عوارض شهرداری	G05-S03-P01-A03
تعداد	۱۰,۰۰۰	۲,۰۰۰			a			درآمد	شاخص	اخذ عوارض از خدمات بدون عوارض شهرداری	G05-S03-P01-A03-I01
تعداد	۱۰,۰۰۰	۲,۰۰۰			a			درآمد	اطلاعات پایه	شناسایی خدمات بدون عوارض شهرداری براساس قانون (تعداد)	G05-S03-P01-A03-I01
تعداد	۱۰,۰۰۰	۲,۰۰۰			a			درآمد	شاخص	تنظیم و ارائه لایحه جهت اخذ عوارض از خدمات بدون عوارض شهرداری	G05-S03-P01-A03-I02
تعداد	۱۰,۰۰۰	۲,۰۰۰			a			درآمد	اطلاعات پایه	تعداد لایحه تنظیمی ارائه شده جهت اخذ عوارض از خدمات بدون عوارض شهرداری	G05-S03-P01-A03-I02
								مالی و اقتصادی	طرح	تعالیل بخشی بین قیمت و شرایط منطقه	G05-S03-P01-A04
درصد	۱۰۰,۰۰۰	۸۰,۰۰۰			$a/b * 100$			املاک	شاخص	به‌روزرسانی دفترچه ارزش معاملاتی املاک	G05-S03-P01-A04-I01
تعداد								املاک	اطلاعات پایه	مناطق که دفترچه ارزش معاملاتی آن‌ها به‌روز شده است	G05-S03-P01-A04-I01
تعداد								املاک	اطلاعات پایه	تعداد کل مناطقی که دفترچه ارزش معاملاتی دارند	G05-S03-P01-A04-I01
								مالی و اقتصادی	طرح	مطالعه و پیاده‌سازی طرح جامع درآمدهای پایدار شهرداری	G05-S03-P01-A05

کدینگ	موضوع	دسته	منوی اصلی	معادل ریالی مورد نیاز جهت پوشش شکاف	وضعیت موجود (در صورت وجود نامار)	فرمول محاسبه وضعیت مطلوب در سال ۱۴۰۰	سال ۹۶	سال ۱۴۰۰	نوع / واحد عملیات
G05-S03-P01-A05-I01	امکان سنجی‌های قانونی، فنی و حقوقی ابزارها، الگوها و نهاد‌های مرتبط با تأمین مالی پروژه‌های شهری منطبق با قوانین و شرایط شهرداری قم	شاخص	درآمد			a	۵,۰۰۰	۱۰,۰۰۰	تعداد
G05-S03-P01-A05-I01	تعداد روش تأمین مالی پروژه‌های شهری براساس نوع پروژه منطبق با قوانین و شرایط شهرداری قم	اطلاعات پایه	درآمد						تعداد
G05-S03-P01-A05-I02	سهم درآمدی نقد به کل درآمد شهرداری	شاخص	درآمد			$a/b*100$	۵۵,۰۰۰	۷۵,۰۰۰	درصد
G05-S03-P01-A05-I02	حجم ریالی درآمد نقدی شهرداری	اطلاعات پایه	درآمد						ریال
G05-S03-P01-A05-I02	حجم ریالی کل درآمد شهرداری	اطلاعات پایه	درآمد						ریال
G05-S03-P01-A06	استفاده بهینه از بازارهای مالی (انتشار اوراق، صکوک، وام و...) به عنوان مکمل نظام درآمدی	طرح	مالی و اقتصادی						
G05-S03-P01-A06-I01	تأمین منابع مالی از خدمات فاینانس پروژه‌های شهری با رویکرد استفاده از خدمات بانکی، بیمه‌ای و بورسی	شاخص	درآمد			a			ریال
G05-S03-P01-A06-I01	حجم ریالی تأمین منابع مالی از خدمات فاینانس پروژه‌های شهری با رویکرد استفاده از خدمات بانکی، بیمه‌ای و بورسی	اطلاعات پایه	درآمد						ریال

نوع / واحد عملیات	سال ۱۴۰۰	سال ۹۶	محدوده و وضعیت مطلوب در وضعیت مطلوب در ۱۴۰۰ سال	فرمول محاسبه وضعیت مطلوب و شاخص	وضعیت موجود (در صورت وجود نامار)	معادل ریالی مورد نیاز جهت پوشش شکاف	منوی اصلی	دسته	موضوع	کدینگ
ریال				a			درآمد	شاخص	اعتبار بانکی جهت تأمین مالی از طریق وام داخلی و خارجی در حال حاضر	G05-S03-P01-A06-I02
ریال							درآمد	اطلاعات پایه	حجم ریالی اعتبار بانکی جهت تأمین مالی از طریق وام داخلی و خارجی در حال حاضر (ریال)	G05-S03-P01-A06-I02
						۲۰,۰۰۰,۰۰۰,۰۰۰	مالی و اقتصادی	طرح	افزایش وصولی حداکثری درآمدهای حاصل از عوارض و نوسازی	G05-S03-P01-A07
درصد	۱۰۰,۰۰۰	۷۰,۰۰۰		$a/b*100$			درآمد	شاخص	به‌روزرسانی تعرفه‌های درآمدی به ویژه عوارض نوسازی	G05-S03-P01-A07-I01
تعداد							درآمد	اطلاعات پایه	تعداد تعرفه‌های درآمدی	G05-S03-P01-A07-I01
تعداد							درآمد	اطلاعات پایه	به‌روزرسانی شده در سال جاری	G05-S03-P01-A07-I01
درصد	۱۰۰,۰۰۰	۵۰,۰۰۰		$a/b*100$		۲۰,۰۰۰,۰۰۰,۰۰۰	املاک	شاخص	ممیزی املاک	G05-S03-P01-A07-I02
تعداد						۲۰,۰۰۰,۰۰۰,۰۰۰	املاک	اطلاعات پایه	تعداد املاک ممیزی شده	G05-S03-P01-A07-I02
تعداد							املاک	اطلاعات پایه	تعداد کل املاک برنامه‌ریزی شده جهت ممیزی	G05-S03-P01-A07-I02
درصد	۱۰۰,۰۰۰	۵۰,۰۰۰		$a/b*100$			املاک	شاخص	به‌روزر بودن بانک اطلاعات املاک	G05-S03-P01-A07-I03
تعداد							املاک	اطلاعات پایه	تعداد تغییرات ثبت شده در بانک اطلاعات املاک	G05-S03-P01-A07-I03
تعداد							املاک	اطلاعات پایه	تعداد کل املاک ممیزی شده	G05-S03-P01-A07-I03

عملیات / نوع واحد	سال ۱۴۰۰	سال ۹۶	وضعیت مطلوب در وضعیت مطلوب در ۹۶ سال	وضعیت محاسبه وضعیت مطلوب در ۹۶ سال	فرمول شاخص	وضعیت موجود (در صورت وجود نامار)	معادل ریالی مورد نیاز جهت پوشش شکاف	منوی اصلی	دسته	موضوع	کدینگ
درصد	۹۵,۰۰۰	۸۰,۰۰۰		$a/b*100$			درآمد	شاخص	پیگیری وصول قبض‌های عوارض نوسازی از املاک دارای بدهی معوقه	G05-S03-P01-A07-I04	
تعداد							درآمد	اطلاعات پایه	تعداد قبض‌های نوسازی وصول شده از املاکی که دارای بدهی معوقه است	G05-S03-P01-A07-I04	
تعداد							درآمد	اطلاعات پایه	تعداد املاک دارای بدهی معوقه	G05-S03-P01-A07-I04	
درصد	۹۰,۰۰۰	۷۵,۰۰۰		$a/b*100$			درآمد	شاخص	وصول عوارض نوسازی	G05-S03-P01-A07-I05	
ریال							درآمد	اطلاعات پایه	حجم ریالی قبض‌های نوسازی وصول شده	G05-S03-P01-A07-I05	
ریال							درآمد	اطلاعات پایه	حجم ریالی قبض‌های نوسازی صادر شده	G05-S03-P01-A07-I05	
					۵,۵۰۰,۰۰۰,۰۰۰			سیاست اجرایی	افزایش مشارکت شهروندان در تأمین هزینه‌های شهر	G05-S03-P02	
					۱,۵۰۰,۰۰۰,۰۰۰			مالی و اقتصادی	شفاف‌سازی فرآیند محاسبات عوارض و هزینه‌های اداره شهر برای شهروندان	G05-S03-P02-A01	
درصد	۱۰۰,۰۰۰	۵۰,۰۰۰		a			درآمد	شاخص	راه‌اندازی سامانه محاسبات امور درآمد	G05-S03-P02-A01-I01	
درصد					۱,۵۰۰,۰۰۰,۰۰۰		درآمد	اطلاعات پایه	درصد پیشرفت واقعی پروژه راه‌اندازی سامانه محاسبات امور درآمد	G05-S03-P02-A01-I01	
تعداد	۱۰,۰۰۰	۲,۰۰۰		a			درآمد	شاخص	انتشار گزارش دوره‌ای از هزینه‌های اداره شهر برای شهروندان در سال جاری	G05-S03-P02-A01-I02	

واحد عملیات	نوع / عملیات	سال ۱۴۰۰	سال ۹۶	وضعیت مطلوب در وضعیت مطلوب در ۹۶ سال	وضعیت محاسبه و وضعیت مطلوب در وضعیت مطلوب در ۹۶ سال	فرمول محاسبه وضعیت مطلوب در وضعیت مطلوب در ۹۶ سال	وضعیت موجود (در صورت وجود)	معیار ریالی مورد نیاز جهت پوشش شکاف	منوی اصلی	دسته	موضوع	کدینگ
تعداد									درآمد	اطلاعات پایه	تعداد گزارش دوره‌ای از هزینه‌های اداره شهر که برای شهروندان منتشر شده در سال در حال حاضر	G05-S03-P02-A01-I02
								۲,۰۰۰,۰۰۰,۰۰۰	مالی و اقتصادی	طرح	مکانیزه نمودن فرآیند صدور و پرداخت انواع عوارض شهری به صورت غیر حضوری	G05-S03-P02-A02
درصد		۱۰۰,۰۰۰	۱۰۰,۰۰۰			a		۲,۰۰۰,۰۰۰,۰۰۰	درآمد	شاخص	راه‌اندازی سامانه صدور و پرداخت انواع عوارض شهری به صورت غیر حضوری	G05-S03-P02-A02-I01
درصد								۲,۰۰۰,۰۰۰,۰۰۰	درآمد	اطلاعات پایه	درصد پیشرفت پروژه راه‌اندازی سامانه صدور و پرداخت انواع عوارض شهری به صورت غیر حضوری	G05-S03-P02-A02-I01
درصد		۷۰,۰۰۰	۱۰,۰۰۰			a/b*100			درآمد	شاخص	صدور قبض نوسازی به صورت غیر حضوری	G05-S03-P02-A02-I02
تعداد									درآمد	اطلاعات پایه	تعداد قبوض نوسازی اخذ شده به صورت غیر حضوری توسط شهروندان	G05-S03-P02-A02-I02
تعداد									درآمد	اطلاعات پایه	تعداد قبوض نوسازی صادر شده	G05-S03-P02-A02-I02
درصد		۹۰,۰۰۰	۲۵,۰۰۰			a/b*100			درآمد	شاخص	سهم درآمدهای عوارض نوسازی وصول شده به صورت غیر حضوری	G05-S03-P02-A02-I03
ریال									درآمد	اطلاعات پایه	حجم ریالی درآمدهای وصول شده غیر حضوری	G05-S03-P02-A02-I03
ریال									درآمد	اطلاعات پایه	حجم ریالی کل درآمدهای ناشی از عوارض نوسازی	G05-S03-P02-A02-I03

عملیات	نوع / واحد	سال ۱۴۰۰	سال ۹۶	وضعیت مطلوب در وضعیت مطلوب در سال ۹۶	وضعیت مطلوب در وضعیت موجود (در صورت وجود نامار)	فرمول محاسبه وضعیت مطلوب و شاخص	معیار ریالی مورد نیاز جهت پوشش شکاف	منوی اصلی	دسته	موضوع	کدینگ
								مالی و اقتصادی	طرح	طراحی و ارائه بسته‌های تشویقی و محرک متنوع در راستای پرداخت به موقع عوارض شهری	G05-S03-P02-A03
درصد		۱۵,۰۰۰	۱۰,۰۰۰			$a/b*100$		درآمد	شاخص	طراحی و ارائه بسته‌های تشویقی و محرک متنوع در راستای پرداخت به موقع عوارض شهری	G05-S03-P02-A03-I01
ریال								درآمد	اطلاعات پایه	حجم ریالی محرک‌های تشویقی (جایزه خوش حساسی) اعمال شده در پرداخت به موقع عوارض نوسازی	G05-S03-P02-A03-I01
ریال								درآمد	اطلاعات پایه	حجم ریالی قبض‌های نوسازی صادر شده	G05-S03-P02-A03-I01
درصد		۹۰,۰۰۰	۷۵,۰۰۰			$a/b*100$		درآمد	شاخص	دریافت به موقع عوارض نوسازی	G05-S03-P02-A03-I02
ریال								درآمد	اطلاعات پایه	حجم ریالی قبوض نوسازی وصول شده در موعد مقرر	G05-S03-P02-A03-I02
ریال								درآمد	اطلاعات پایه	حجم ریالی قبض‌های نوسازی صادر شده	G05-S03-P02-A03-I02
							۲,۰۰۰,۰۰۰,۰۰۰	مالی و اقتصادی	طرح	تدوین و تصویب لوایح اخذ بهای خدمات از شهروندان بر پایه قیمت تمام‌شده	G05-S03-P02-A04
درصد		۱۰۰,۰۰۰	۵۰,۰۰۰			$a/b*100$	۲,۰۰۰,۰۰۰,۰۰۰	درآمد	شاخص	تدوین و تصویب لوایح اخذ بهای خدمات از شهروندان بر پایه قیمت تمام‌شده	G05-S03-P02-A04-I01

واحد / نوع / عملیات	سال ۱۴۰۰	سال ۹۶	وضعیت مطلوب در وضعیت مطلوب در ۱۴۰۰ سال	وضعیت مطلوب در ۹۶ سال	محداسه وضعیت مطلوب در وضعیت مطلوب در ۱۴۰۰ سال	فرمول محاسبه وضعیت مطلوب در وضعیت مطلوب در ۱۴۰۰ سال	وضعیت موجود (در صورت وجود)	مورد نیاز جهت پوشش شکاف	منوی اصلی	دسته	موضوع	کدیگ
تعداد								۲,۰۰۰,۰۰۰,۰۰۰	درآمد	اطلاعات پایه	تعداد خدمات شهرداری که دارای بهای تمام شده جهت اخذ بهای خدمات شهری می باشد	G05-S03-P02-A04-I01
تعداد									درآمد	اطلاعات پایه	تعداد خدمات شهرداری که براساس قوانین، امکان اخذ بهای خدمات وجود دارد	G05-S03-P02-A04-I01
درصد									درآمد	شاخص	مشارکت مستقیم شهروندان در تأمین منابع	G05-S03-P02-A04-I02
ریال									درآمد	اطلاعات پایه	حجم ریالی درآمد کسب شده از طریق شهروندان به طور مستقیم	G05-S03-P02-A04-I02
ریال									درآمد	اطلاعات پایه	حجم ریالی کل درآمد شهرداری	G05-S03-P02-A04-I02
درصد	۹۵,۰۰۰	۸۵,۰۰۰							درآمد	شاخص	تحقق درآمدهای شهرداری	G05-S03-P02-A04-I03
ریال									درآمد	اطلاعات پایه	حجم ریالی تحقق درآمدهای شهرداری	G05-S03-P02-A04-I03
ریال									درآمد	اطلاعات پایه	حجم ریالی درآمدهای پیش بینی شده شهرداری	G05-S03-P02-A04-I03
									مالی و اقتصادی	سیاست اجرایی	جذب منابع ملی و استانی	G05-S03-P03
									مالی و اقتصادی	طرح	جذب منابع ملی و استانی در راستای پروژه‌های شهری قم	G05-S03-P03-A01
ریال	۲,۵۰۰,۰۰۰,۰۰۰,۰۰۰	۱,۰۰۰,۰۰۰,۰۰۰,۰۰۰,۰۰۰							درآمد	شاخص	جذب اعتبارات سفر مقام معظم رهبری (مدظله العالی) به قم	G05-S03-P03-A01-I01

واحد عملیات	نوع / عملیات	وضعیت مطلوب در ۱۴۰۰ سال	وضعیت مطلوب در ۹۶ سال	محدوده و وضعیت موجود (در صورت وجود)	فرمول محاسبه وضعیت مطلوب در وضعیت مطلوب در ۱۴۰۰ سال	شاخص	معادل ریالی مورد نیاز جهت پوشش شکاف	منوی اصلی	دسته	موضوع	کدینگ
ریال								درآمد	اطلاعات پایه	حجم ریالی جذب منابع مالی ملی و استانی در راستای پروژه‌های شهری	G05-S03-P03-A01-I01
ریال		۱,۵۰۰,۰۰۰,۰۰۰,۰۰۰	۸۰۰,۰۰۰,۰۰۰,۰۰۰/۰۰		a			درآمد	شاخص	جذب منابع مالی ملی و استانی در راستای پروژه‌های شهری (به غیر از منابع دفتر رهبری (مدظله العالی))	G05-S03-P03-A01-I02
ریال								درآمد	اطلاعات پایه	حجم ریالی جذب منابع مالی ملی و استانی در راستای پروژه‌های شهری	G05-S03-P03-A01-I02
							۱۰۸,۰۰۰,۰۰۰,۰۰۰		راهبرد	مدیریت منابع و مصارف و استفاده بهینه از اموال و دارایی‌های راكد	G05-S04
							۰		سیاست اجرایی	استفاده بهینه از اموال و دارایی‌های راكد	G05-S04-P01
								مالی و اقتصادی	طرح	شناسایی بانک اطلاعات املاک، اموال و دارایی‌های راكد مشهود و نامشهود	G05-S04-P01-A01
درصد		۱۰۰/۰۰	۱۰۰/۰۰			a		مالی و اقتصادی	شاخص	تدوین و استقرار بانک اطلاعات املاک، اموال و دارایی‌های راكد مشهود و نامشهود	G05-S04-P01-A01-I01
درصد								مالی و اقتصادی	اطلاعات پایه	درصد پیشرفت پروژه تدوین و استقرار بانک اطلاعات املاک، اموال و دارایی‌های راكد مشهود و نامشهود	G05-S04-P01-A01-I01
درصد		۲۰/۰۰	۲۰/۰۰			$\frac{a+b+c}{(d+e+f)*100}$		مالی و اقتصادی	شاخص	شناسایی دارایی‌های مشهود راكد شهرداری	G05-S04-P01-A01-I02
ریال								مالی و اقتصادی	اطلاعات پایه	حجم ریالی دارایی‌های شناسایی شده استهلاک پذیر شهرداری	G05-S04-P01-A01-I02

عملیات / نوع / واحد	سال ۱۴۰۰	سال ۹۶	محدوده و وضعیت محاسبه و وضعیت مطلوب در وضعیت مطلوب در سال ۱۴۰۰	فرمول شاخص	وضعیت موجود (در صورت وجود)	جهت پوشش شکاف	معدل ریالی مورد نیاز	منوی اصلی	دسته	موضوع	کدینگ
ریال								اقتصادی و مالی	اطلاعات پایه	حجم ریالی دارایی‌های شناسایی شده استهلاک‌ناپذیر شهرداری	G05-S04-P01-A01-I02
ریال								اقتصادی و مالی	اطلاعات پایه	حجم ریالی دارایی‌های شناسایی شده نقصان‌پذیر شهرداری	G05-S04-P01-A01-I02
ریال								اقتصادی و مالی	اطلاعات پایه	حجم ریالی دارایی‌های راکد شناسایی شده استهلاک‌ناپذیر شهرداری ثبت شده در بانک اطلاعاتی اموال	G05-S04-P01-A01-I02
ریال								اقتصادی و مالی	اطلاعات پایه	حجم ریالی دارایی‌های راکد شناسایی شده استهلاک‌ناپذیر شهرداری ثبت شده در بانک اطلاعاتی اموال	G05-S04-P01-A01-I02
ریال								اقتصادی و مالی	اطلاعات پایه	حجم ریالی دارایی‌های راکد شناسایی نقصان‌پذیر شهرداری ثبت شده در بانک اطلاعاتی اموال	G05-S04-P01-A01-I02
درصد	۵۰,۰۰۰	۱۰,۰۰۰		$a/b*100$				اقتصادی و مالی	شاخص	شناسایی دارایی‌های نامشهود راکد شهرداری	G05-S04-P01-A01-I03
ریال								اقتصادی و مالی	اطلاعات پایه	حجم ریالی دارایی‌های راکد نامشهود شناسایی شده شهرداری ثبت شده در بانک اطلاعاتی اموال	G05-S04-P01-A01-I03
ریال								اقتصادی و مالی	اطلاعات پایه	حجم ریالی دارایی‌های شناسایی شده نامشهود شهرداری	G05-S04-P01-A01-I03
درصد	۲۰,۰۰۰	۱۰,۰۰۰		$a/b*100$				املاک	شاخص	شناسایی املاک راکد شهرداری	G05-S04-P01-A01-I04

واحد عملیات / نوع عملیات	سال ۱۴۰۰	سال ۹۶	وضعیت مطلوب در وضعیت مطلوب در ۱۴۰۰ سال	فرمول محاسبه وضعیت مطلوب در وضعیت مطلوب در ۹۶ سال	شاخص	وضعیت موجود (در صورت وجود آمار)	معادل ریالی مورد نیاز جهت پوشش شکاف	منوی اصلی	دسته	موضوع	کدینگ
تعداد								املاک	اطلاعات پایه	تعداد املاک راگد شناسایی شده با مالکیت شهرداری	G05-S04-P01-A01-I04
تعداد								املاک	اطلاعات پایه	تعداد املاک شناسایی شده با مالکیت شهرداری	G05-S04-P01-A01-I04
درصد	۲۰,۰۰۰	۱۰,۰۰۰		$a/b*100$				املاک	شاخص	توسعه سطح شناسایی املاک راگد شهرداری	G05-S04-P01-A01-I05
مترمربع								املاک	اطلاعات پایه	مساحت املاک راگد شناسایی شده با مالکیت شهرداری (مترمربع)	G05-S04-P01-A01-I05
مترمربع								املاک	اطلاعات پایه	مساحت کل املاک شناسایی شده با مالکیت شهرداری	G05-S04-P01-A01-I05
								مالی و اقتصادی	طرح	برنامه‌ریزی در راستای بهره‌برداری و استفاده از دارایی‌های نامشهود شهرداری	G05-S04-P01-A02
ریال								مالی و اقتصادی	شاخص	درآمدزایی از دارایی‌های نامشهود شهرداری	G05-S04-P01-A02-I01
ریال								مالی و اقتصادی	اطلاعات پایه	حجم ریالی درآمد محقق شده از دارایی‌های نامشهود شهرداری	G05-S04-P01-A02-I01
								مالی و اقتصادی	طرح	درآمدزایی از املاک و دارایی‌های راگد مشهود شهرداری	G05-S04-P01-A03
ریال								مالی و اقتصادی	شاخص	وصول درآمد از محل به‌کاراندازی اموال و دارایی‌های راگد مشهود شهرداری	G05-S04-P01-A03-I01

عملیات / واحد	سال ۱۴۰۰	سال ۹۶	وضعیت مطلوب در وضعیت مطلوب در ۹۶ سال	وضعیت مطلوب در ۹۶ سال	فرمول محاسبه وضعیت مطلوب در ۹۶ سال	شاخص	وضعیت موجود (در صورت وجود نامار)	معدل ریالی مورد نیاز جهت پوشش شکاف	منوی اصلی	دسته	موضوع	کدینگ
ریال									مالی و اقتصادی	اطلاعات پایه	حجم ریالی درآمدهای وصول شده از محل به کاراندازی اموال و دارایی‌های راکد مشهود شهرداری	G05-S04-P01-A03-I01
ریال						a			مالی و اقتصادی	شاخص	وصول درآمد حاصل از فروش اموال راکد شهرداری	G05-S04-P01-A03-I02
ریال									مالی و اقتصادی	اطلاعات پایه	حجم ریالی درآمد وصول شده حاصل از فروش اموال راکد شهرداری	G05-S04-P01-A03-I02
								۸,۰۰۰,۰۰۰,۰۰۰		سیاست اجرایی	ارتقای بهره‌وری در بودجه‌ریزی	G05-S04-P02
								۵,۰۰۰,۰۰۰,۰۰۰	برنامه‌ریزی	طرح	استقرار بودجه‌ریزی عملیاتی با رویکرد برنامه‌محوری	G05-S04-P02-A01
درصد	۱۰۰,۰۰۰	۷۰,۰۰۰				a		۵,۰۰۰,۰۰۰,۰۰۰	برنامه‌ریزی	شاخص	استقرار بودجه‌ریزی عملیاتی با رویکرد برنامه‌محوری	G05-S04-P02-A01-I01
درصد								۵,۰۰۰,۰۰۰,۰۰۰	مالی و اقتصادی	اطلاعات پایه	درصد پیشرفت واقعی پروژه استقرار بودجه‌ریزی عملیاتی با رویکرد برنامه‌محوری	G05-S04-P02-A01-I01
تعداد									مالی و اقتصادی	شاخص	توسعه فعالیت‌ها و خدماتی که بهای تمام شده آن‌ها محاسبه شده	G05-S04-P02-A01-I02
تعداد									مالی و اقتصادی	اطلاعات پایه	تعداد فعالیت‌هایی که قیمت تمام شده آن‌ها محاسبه شده است	G05-S04-P02-A01-I02

عملیات / نوع واحد	سال ۱۴۰۰	سال ۹۶	فرمول محاسبه وضعیت مطلوب در وضعیت مطلوب در سال ۹۶	وضعیت موجود (در صورت وجود نامار)	معادل ریالی مورد نیاز جهت پوشش شکاف	منوی اصلی	دسته	موضوع	کدینگ
درصد	۱۰۰,۰۰۰	۱۰۰,۰۰۰	a		۳,۰۰۰,۰۰۰,۰۰۰	مالی و اقتصادی	طرح	پیماده سازی حسابداری تعهدی متناسب با شهرداری در تمامی حوزه های شهرداری	G05-S04-P02-A02
درصد	۱۰۰,۰۰۰	۱۰۰,۰۰۰	a		۳,۰۰۰,۰۰۰,۰۰۰	مالی و اقتصادی	شاخص	پیماده سازی حسابداری تعهدی متناسب با شهرداری در تمامی حوزه های شهرداری	G05-S04-P02-A02-I01
درصد	۱۰۰,۰۰۰	۱۰۰,۰۰۰	a		۳,۰۰۰,۰۰۰,۰۰۰	مالی و اقتصادی	اطلاعات پایه	درصد پیشرفت پروژه پیماده سازی حسابداری تعهدی متناسب با شهرداری در تمامی حوزه های شهرداری	G05-S04-P02-A02-I01
درصد	۵۰,۰۰۰	۳۰,۰۰۰	$a/b*100$			مالی و اقتصادی	طرح	توزیع متعادل و عادلانه منابع درآمدی در سطح مناطق با رویکرد حمایت از مناطق محروم	G05-S04-P02-A03
درصد	۵۰,۰۰۰	۳۰,۰۰۰	$a/b*100$			مالی و اقتصادی	شاخص	تخصیص منابع مالی در شاخص های محرومیت زدایی در محلات و مناطق محروم بر اساس صندوق منمرکز	G05-S04-P02-A03-I01
ریال						مالی و اقتصادی	اطلاعات پایه	حجم ریالی منابع تزریق شده از شهرداری مرکزی به مناطق محروم	G05-S04-P02-A03-I01
ریال						مالی و اقتصادی	اطلاعات پایه	حجم ریالی کل درآمد واریزی مناطق با حساب شهرداری مرکز	G05-S04-P02-A03-I01

واحد / نوع / عملیات	سال ۱۴۰۰	سال ۹۶	محدوده وضعیت مطلوب در وضعیت مطلوب در سال ۹۶	فرمول محاسبه وضعیت مطلوب در وضعیت مطلوب در سال ۹۶	وضعیت موجود (در صورت وجود)	معیار ریالی مورد نیاز جهت پوشش شکاف	منوی اصلی	دسته	موضوع	کدینگ
درصد	۱۰۰,۰۰۰	۱۰۰,۰۰۰	a				برنامه‌ریزی	طرح	پایه‌سازی ساز و کار کمیته تخصیص منابع نقدی و غیرنقدی در راستای بهینه‌سازی مصرف منابع	G05-S04-P02-A04
درصد	۱۰۰,۰۰۰	۱۰۰,۰۰۰	a				برنامه‌ریزی	شاخص	تخصیص هدفمند منابع مالی	G05-S04-P02-A04-I01
درصد						۳,۰۰۰,۰۰۰,۰۰۰	برنامه‌ریزی	اطلاعات پایه	درصد پیشرفت واقعی پروژه استقرار کمیته تخصیص و زیرساخت‌های مربوطه پروژه‌های شهری	G05-S04-P02-A04-I01
درصد	۱۰۰,۰۰۰	۲۵,۰۰۰	$a/b*100$				برنامه‌ریزی	شاخص	تخصیص منابع برای تأمین منابع مالی پروژه‌های اولویت‌دار شهری	G05-S04-P02-A04-I02
ریال							برنامه‌ریزی	اطلاعات پایه	حجم ریالی تخصیص منابع مالی پروژه‌های شهرداری براساس مصوبه کمیته تخصیص (مدیریت توزیع منابع براساس پیشرفت پروژه)	G05-S04-P02-A04-I02
ریال							برنامه‌ریزی	اطلاعات پایه	حجم ریالی کل تخصیص منابع مالی صورت گرفته	G05-S04-P02-A04-I02
درصد	۱۰۰,۰۰۰	۵۰,۰۰۰	$a/b*100$				قراردادها	شاخص	اصلاح فرآیند قراردادها جهت تخصیص منابع نقدی و غیرنقدی	G05-S04-P02-A04-I03
تعداد							قراردادها	اطلاعات پایه	تعداد پروژه‌های شهرداری که در اسناد مالی و قراردادهای سهم تخصیص منابع نقدی و غیرنقدی در مراحل مناقصه مشخص شده است	G05-S04-P02-A04-I03

عملیات / نوع واحد	سال ۱۴۰۰	سال ۹۶	وضعیت مطلوب در وضعیت مطلوب در ۱۴۰۰ سال	فرمول محاسبه وضعیت مطلوب در ۹۶ سال	شاخص	وضعیت موجود (در صورت وجود نامار)	معادل ریالی مورد نیاز جهت پوشش شکاف	منوی اصلی	دسته	موضوع	کدینگ
تعداد								قراردادها	اطلاعات پایه	تعداد مناقصات برگزار شده شهرداری	G05-S04-P02-A04-I03
ریال				a				مالی و اقتصادی	شاخص	ارزیابی منابع غیرنقدی جهت تخصیص در پروژه‌های شهرداری	G05-S04-P02-A04-I04
ریال								مالی و اقتصادی	اطلاعات پایه	حجم ریالی منابع غیرنقدی ارزیابی شده جهت تخصیص در پروژه‌های شهرداری	G05-S04-P02-A04-I04
							۱۰۰,۰۰۰,۰۰۰,۰۰۰		سیاست اجرایی	مدیریت هزینه و انضباط مالی	G05-S04-P03
								مالی و اقتصادی	طرح	تدوین لایحه تنظیم مقررات مالی شهرداری	G05-S04-P03-A01
درصد					a			مالی و اقتصادی	شاخص	تدوین و به‌هنگام‌سازی لایحه تنظیم مقررات مالی شهرداری	G05-S04-P03-A01-I01
درصد								مالی و اقتصادی	اطلاعات پایه	درصد پیشرفت واقعی پروژه تدوین و به‌هنگام‌سازی لایحه تنظیم مقررات مالی شهرداری	G05-S04-P03-A01-I01
							۱۰۰,۰۰۰,۰۰۰,۰۰۰	مالی و اقتصادی	طرح	برنامه‌ریزی و مدیریت آزادسازی املاک با رویکرد کاهش هزینه	G05-S04-P03-A02
تعداد روز	۶۰,۰۰۰	۱۲۰,۰۰۰			a			املاک	شاخص	تملک هدفمند اراضی در مسیر پروژه‌ها	G05-S04-P03-A02-I01
تعداد روز								املاک	اطلاعات پایه	فاصله زمانی بین آزادسازی نهایی املاک تملک شده و اجرای پروژه‌های شهری در عرصه ملک	G05-S04-P03-A02-I01

عملیات / نوع / واحد	سال ۱۴۰۰	سال ۹۶	وضعیت محاسبه وضعیت مطلوب در وضعیت مطلوب در سال ۹۶	فرمول شاخص	وضعیت موجود (در صورت وجود)	معیار ریالی مورد نیاز جهت پوشش شکاف	منوی اصلی	دسته	موضوع	کدینگ
درصد	۹۵,۰۰۰	۶۵,۰۰۰	a/b*100	a/b*100			املاک	شاخص	تملك مطابق با اولويت‌های شهرداری (ردیف‌ها و پیوست‌های بودجه)	G05-S04-P03-A02-I02
تعداد							املاک	اطلاعات پایه	تعداد تملك انجام گرفته مطابق بر ردیف‌ها و پیوست‌های بودجه	G05-S04-P03-A02-I02
تعداد							املاک	اطلاعات پایه	تعداد كل پروژه‌های تملك صورت گرفته	G05-S04-P03-A02-I02
درصد	۹۵,۰۰۰	۶۵,۰۰۰	a/b*100	a/b*100		۱۰۰,۰۰۰,۰۰۰,۰۰۰	املاک	شاخص	حجم ریالی تملك مطابق با اولويت‌های شهرداری (ردیف‌ها و پیوست‌های بودجه)	G05-S04-P03-A02-I03
ریال						۱۰۰,۰۰۰,۰۰۰,۰۰۰	املاک	اطلاعات پایه	حجم ریالی تملك انجام گرفته مطابق بر ردیف‌ها و پیوست‌های بودجه	G05-S04-P03-A02-I03
ریال							املاک	اطلاعات پایه	حجم ریالی كل پروژه‌های تملك صورت گرفته	G05-S04-P03-A02-I03
تعداد				a			املاک	شاخص	شناسایی املاک راكد شهرداری	G05-S04-P03-A02-I04
تعداد							املاک	اطلاعات پایه	تعداد املاک راكد (عدم احراز مالکیت شهرداری) شناسایی شده با مالکیت شهرداری	G05-S04-P03-A02-I04
درصد	۱۵,۰۰۰	۲۵,۰۰۰	a/b*100	a/b*100			مالی و اقتصادی	طرح	کنترل هزینه‌های جاری و نگهداری شهر	G05-S04-P03-A03
درصد	۱۵,۰۰۰	۲۵,۰۰۰	a/b*100	a/b*100			مالی و اقتصادی	شاخص	نسبت بودجه جاری و نگهداری شهر به كل بودجه	G05-S04-P03-A03-I01

واحد عملیات / نوع	سال ۱۴۰۰	سال ۹۶	فرمول محاسبه وضعیت مطلوب در وضعیت مطلوب در ۱۴۰۰ سال	وضعیت موجود (در صورت وجود نامار)	جهت پوشش شکاف	معادل ریالی مورد نیاز	منوی اصلی	دسته	موضوع	کدینگ
ریال							مالی و اقتصادی	اطلاعات پایه	حجم ریالی هزینه‌های جاری و نگهداری شهر	G05-S04-P03-A03-I01
ریال							مالی و اقتصادی	اطلاعات پایه	حجم ریالی کل بودجه	G05-S04-P03-A03-I01
						۱۷۸,۰۰۰,۰۰۰,۰۰۰		هدف	توسعه شهر خلاق و هوشمند	G06
						۵۲,۵۰۰,۰۰۰,۰۰۰		راهبرد	ارتقای نگرش راهبردی-کاربردی به مطالعات و پژوهش‌های شهری (دانش محوری)	G06-S01
						۵۰,۵۰۰,۰۰۰,۰۰۰		سیاست اجرایی	نهادینه‌سازی تصمیم‌گیری بر محوریت پژوهش در شهرداری (پژوهش محوری)	G06-S01-P01
						۵۰,۰۰۰,۰۰۰,۰۰۰	برنامه‌ریزی	طرح	ارتقای کیفی و کمی مطالعات کاربردی در حوزه‌های مدیریت شهری	G06-S01-P01-A01
درصد	۸۰,۰۰	۵۰,۰۰	$a/b*100$				پژوهشکده	شاخص	ارتقای کیفی طرح‌های تحقیقاتی در حوزه‌های مدیریت شهری	G06-S01-P01-A01-I01
تعداد							پژوهشکده	اطلاعات پایه	تعداد طرح‌های تحقیقاتی و مطالعاتی که مجری آن دانشگاه‌ها، مراکز علمی و تحقیقاتی و شهرک‌های فناوری می‌باشند	G06-S01-P01-A01-I01
تعداد							پژوهشکده	اطلاعات پایه	تعداد کل طرح‌های مطالعاتی و تحقیقاتی منعقد شده	G06-S01-P01-A01-I01

واحد عملیات	نوع / واحد عملیات	سال ۱۴۰۰	سال ۹۶	وضعیت مطلوب در وضعیت مطلوب در ۱۴۰۰ سال	وضعیت مطلوب در ۹۶ سال	فرمول محاسبه وضعیت مطلوب در وضعیت مطلوب در ۱۴۰۰ سال	شاخص	وضعیت موجود (در صورت وجود و در صورت وجود آمار)	معیار زمانی مورد نیاز جهت پوشش شکاف	منوی اصلی	دسته	موضوع	کدینگ
درصد	۱۰۰,۰۰۰	۱۰۰,۰۰۰	۱۰۰,۰۰۰	$a/b*100$				۵۰,۰۰۰,۰۰۰,۰۰۰	پژوهشکده	شاخص	ارتقای کمی مطالعات کاربردی در حوزه‌های مدیریت شهری	G06-S01-P01-A01-I02	
تعداد								۵۰,۰۰۰,۰۰۰,۰۰۰	پژوهشکده	اطلاعات پایه	انجام مطالعات کاربردی در حوزه مدیریت شهری	G06-S01-P01-A01-I02	
تعداد									پژوهشکده	اطلاعات پایه	تعداد مطالعات کاربردی برنامه‌ریزی شده در برنامه عملیاتی شهرداری	G06-S01-P01-A01-I02	
درصد	۱,۰۰۰	۱,۰۰۰	۱,۰۰۰	$a/b*100$.	برنامه‌ریزی	شاخص	سهام بودجه آموزشی و پژوهشی	G06-S01-P01-A01-I03	
ریال								.	پژوهشکده	اطلاعات پایه	میزان بودجه آموزشی و پژوهشی شهرداری	G06-S01-P01-A01-I03	
ریال									برنامه‌ریزی	اطلاعات پایه	کل بودجه شهرداری	G06-S01-P01-A01-I03	
									برنامه‌ریزی	طرح	تقویت ساختار و نقش مرکز پژوهش در تصمیمات مدیران	G06-S01-P01-A02	
درصد	۵۰,۰۰۰	۱۰,۰۰۰	۱۰,۰۰۰	$a/b*100$					برنامه‌ریزی	شاخص	تقویت ساختار مرکز پژوهش‌های شهرداری	G06-S01-P01-A02-I01	
تعداد									پژوهشکده	اطلاعات پایه	تعداد پرسنل عضو و یا مشاوران پژوهشکده شهرداری دارای مرتبه دانشگاهی	G06-S01-P01-A02-I01	
تعداد									پژوهشکده	اطلاعات پایه	تعداد پرسنل عضو و مشاوران رسمی پژوهشکده شهرداری	G06-S01-P01-A02-I01	
تعداد	۲۰,۰۰۰	۴,۰۰۰	۴,۰۰۰	a					برنامه‌ریزی	شاخص	ارائه گزارشات تحلیلی توسط پژوهشکده شهرداری به مدیران ارشد و اعضای شورای شهر	G06-S01-P01-A02-I02	

نوع / واحد عملیات	سال ۱۴۰۰	سال ۹۶	فرمول محاسبه وضعیت مطلوب در وضعیت مطلوب در سال ۹۶	وضعیت موجود (در صورت وجود)	جهت پوشش شکاف	معادل ریالی مورد نیاز	منوی اصلی	دسته	موضوع	کدینگ
تعداد							پژوهشکده	اطلاعات پایه	تعداد گزارشات تحلیلی ارائه شده توسط پژوهشکده شهرداری به مدیران ارشد و اعضای شورای شهر	G06-S01-P01-A02-I02
							برنامه‌ریزی	طرح	کاربست نتایج تحقیقات در اجرای پروژه‌های شهری	G06-S01-P01-A03
درصد	۱۰۰,۰۰۰	۱۰۰,۰۰۰	$a+b/c*100$				برنامه‌ریزی	شاخص	اطلاع‌رسانی و آموزش نتایج طرح‌های تحقیقاتی	G06-S01-P01-A03-I01
تعداد							پژوهشکده	اطلاعات پایه	تعداد دستورالعمل‌های عملیاتی منتج از طرح‌های تحقیقاتی موجود براساس اعلام نظر ذی‌نفعان	G06-S01-P01-A03-I01
تعداد							پژوهشکده	اطلاعات پایه	تعداد سمینار و دوره آموزشی عملیاتی منتج از طرح‌های تحقیقاتی براساس اعلام نظر ذی‌نفعان	G06-S01-P01-A03-I01
تعداد							پژوهشکده	اطلاعات پایه	تعداد کل طرح‌های تحقیقاتی مصوب	G06-S01-P01-A03-I01
درصد	۸۰,۰۰۰	۷۰,۰۰۰	$a/b*100$				برنامه‌ریزی	شاخص	ارزیابی نتایج کاربست پروژه‌ها و طرح‌های تحقیقاتی توسط واحد تخصصی	G06-S01-P01-A03-I02
درصد							پژوهشکده	اطلاعات پایه	مجموع نمره ارزیابی راهکار و نتایج طرح‌های تحقیقاتی توسط واحد تخصصی	G06-S01-P01-A03-I02
تعداد							پژوهشکده	اطلاعات پایه	تعداد کل طرح‌های تحقیقاتی مصوب	G06-S01-P01-A03-I02
					۵۰۰,۰۰۰,۰۰۰		برنامه‌ریزی	طرح	حمایت از پایان‌نامه‌های تحصیلات تکمیلی در موضوعات مدیریت شهری	G06-S01-P01-A04

واحد عملیات	نوع / واحد	سال ۱۴۰۰	سال ۹۶	وضعیت مطلوب در وضعیت مطلوب در سال ۹۶	فرمول محاسبه وضعیت مطلوب در وضعیت مطلوب در سال ۹۶	وضعیت موجود (در صورت وجود شاخص)	معیار ریالی مورد نیاز جهت پوشش شکاف	منوی اصلی	دسته	موضوع	کدیگ
درصد	درصد	۱۰۰,۰۰۰	۲۵,۰۰۰		$a/b * 100$		۵۰۰,۰۰۰,۰۰۰	برنامه‌ریزی	شاخص	حمایت از پایان نامه‌های تحصیلات تکمیلی در زمینه موضوعات مدیریت شهری	G06-S01-P01-A04-I01
تعداد	تعداد						۵۰۰,۰۰۰,۰۰۰	پژوهشکده	اطلاعات پایه	تعداد پایان نامه‌های تحصیلات تکمیلی در موضوعات مدیریت شهری مورد حمایت شهرداری	G06-S01-P01-A04-I01
تعداد	تعداد							پژوهشکده	اطلاعات پایه	تعداد کل پایان نامه‌های تحصیلات تکمیلی در موضوعات مدیریت شهری	G06-S01-P01-A04-I01
							۲,۰۰۰,۰۰۰,۰۰۰		سیاست اجرایی	استقرار مدیریت دانش و تسهیم تجارب در شهرداری	G06-S01-P02
							۲,۰۰۰,۰۰۰,۰۰۰	برنامه‌ریزی	طرح	مستندسازی تجارب ملی و بین‌المللی در حوزه مدیریت شهری	G06-S01-P02-A01
درصد	درصد	۱۰۰,۰۰۰	۱۰۰,۰۰۰		a			اداره کل فناوری اطلاعات	شاخص	ثبت دانش فنی اطلاعات (استقرار نرم افزار شیر پونت در شهرداری)	G06-S01-P02-A01-I01
درصد	درصد						۲,۰۰۰,۰۰۰,۰۰۰	اداره کل فناوری اطلاعات	اطلاعات پایه	درصد پیشرفت استقرار نرم افزار شیر پونت در شهرداری	G06-S01-P02-A01-I01
تعداد	تعداد	۱۰,۰۰۰	۰,۰۰۰		a			پژوهشکده	شاخص	انتشار و مستندسازی تجارب و دانش های بومی شهرداری قم	G06-S01-P02-A01-I02
تعداد	تعداد							پژوهشکده	اطلاعات پایه	تعداد تجارب و دانش های بومی شهرداری قم منتشر شده در قالب کتاب یا انتشار در مجله‌های تخصصی	G06-S01-P02-A01-I02
تعداد	تعداد	۱۰,۰۰۰	۲,۰۰۰		a			روابط عمومی	شاخص	مستندسازی تجارب ملی و بین‌المللی در حوزه مدیریت شهری	G06-S01-P02-A01-I03

عملیات / نوع / واحد	سال ۱۴۰۰	سال ۹۶	فرمول محاسبه وضعیت مطلوب در وضعیت مطلوب در ۱۴۰۰ سال	وضعیت موجود (در صورت وجود شاخص)	معادل ریالی مورد نیاز جهت پوشش شکاف	منوی اصلی	دسته	موضوع	کدینگ
تعداد						برنامه‌ریزی	اطلاعات پایه	تعداد تجارب ملی و بین‌المللی انجام شده در حوزه مدیریت شهری که مستندسازی و ترویج شده‌اند	G06-S01-P02-A01-I03
						اداره کل فناوری اطلاعات	طرح	ایجاد زیرساخت تبادل و انتقال دانش پروژه‌های شهری در سطح شهرداری‌ها (شبکه دانش شهرداری)	G06-S01-P02-A02
درصد	۵۰,۰۰۰	۱۰,۰۰۰	$a/b*100$			برنامه‌ریزی	شاخص	ثبت دانش و رخدادهای در زیرساخت تسهیم دانش شهرداری	G06-S01-P02-A02-I01
تعداد						برنامه‌ریزی	اطلاعات پایه	تعداد دانش، تجربیات و رخدادهای ثبت شده در زیرساخت تسهیم دانش شهرداری	G06-S01-P02-A02-I01
تعداد						برنامه‌ریزی	اطلاعات پایه	تعداد پروژه‌های بازگذاری شده در سیستم کنترل پروژه	G06-S01-P02-A02-I01
						پژوهشگر	طرح	تبادل تجربیات با شهرهای موفق ملی و بین‌المللی، استفاده حداکثری از ظرفیت‌های علمی - پژوهشی موجود	G06-S01-P02-A03
تعداد	۲۵,۰۰۰	۵,۰۰۰	a			پژوهشگر	شاخص	مستندسازی و انتشار تجارب سایر کلان‌شهرها در موضوعات و اولویت‌های کاری شهرداری قم	G06-S01-P02-A03-I01
تعداد						پژوهشگر	اطلاعات پایه	تعداد تجارب مدون سایر کلان‌شهرهای جمع‌آوری و منتشرشده در موضوعات و اولویت‌های کاری شهرداری قم	G06-S01-P02-A03-I01
تعداد	۲۰,۰۰۰	۵,۰۰۰	a	۵۰,۰۰۰		پژوهشگر	شاخص	برگزاری جلسات و مذاکرات مستقیم با مراکز مختلف مطالعات و پژوهش‌های شهری	G06-S01-P02-A03-I02

عملیات / نوع واحد	سال ۱۴۰۰	سال ۹۶	وضعیت مطلوب در وضعیت مطلوب در ۹۶ سال	محاسبه وضعیت مطلوب در وضعیت مطلوب در ۹۶ سال	فرمول شاخص	وضعیت موجود (در صورت وجود)	جهت پوشش شکاف (در صورت نیاز)	معادل ریالی مورد نیاز جهت پوشش شکاف	منبع اصلی	دسته	موضوع	کدینگ
تعداد			۵,۰۰۰						بزهشکده	اطلاعات پایه	انجام جلسات و مذاکرات مستقیم (در قالب: جلسه، همایش، و...) با مراکز مختلف مطالعات و پژوهش‌های شهری	G06-S01-P02-A03-I02
								۱۳,۵۰۰,۰۰۰,۰۰۰	ارتقای سطح دانش و آگاهی سرمایه‌های انسانی شهر	راهبرد		G06-S02
								۵,۰۰۰,۰۰۰,۰۰۰	توانمندسازی و افزایش دانش و مهارت پرسنل شهرداری	سیاست اجرایی		G06-S02-P01
								۵,۰۰۰,۰۰۰,۰۰۰	نیازسنجی و توانمندسازی منابع انسانی مبنی بر آنالیز شغل و شاغل	طرح		G06-S02-P01-A01
درصد	۱۰۰,۰۰۰	۸۵,۰۰۰	۰,۸۰	$a/b * 100$				۰	تحقق تقویم آموزشی	شاخص		G06-S02-P01-A01-I01
تعداد			۰,۹۵					۰	تعداد دوره‌های آموزشی برگزار شده مطابق با برنامه مصوب	اطلاعات پایه		G06-S02-P01-A01-I01
تعداد									تعداد دوره‌های آموزشی مطابق با برنامه مصوب	اطلاعات پایه		G06-S02-P01-A01-I01
نفر ساعت	۱۰۰,۰۰۰,۰۰۰	۷۵,۰۰۰,۰۰۰		a/b				۵,۰۰۰,۰۰۰,۰۰۰	سرانه آموزش پرسنل شهرداری	شاخص		G06-S02-P01-A01-I02
نفر ساعت			۶۶,۰۵۵,۰۰۰					۵,۰۰۰,۰۰۰,۰۰۰	نفر ساعت آموزش برگزار شده برای پرسنل	اطلاعات پایه		G06-S02-P01-A01-I02
تعداد									تعداد کل پرسنل شهرداری	اطلاعات پایه		G06-S02-P01-A01-I02
درصد	۳۵,۰۰۰	۱۵,۰۰۰		$a/b * 100$					برگزاری آموزش‌های مجازی	شاخص		G06-S02-P01-A01-I03
نفر ساعت									مجموع نفر ساعت آموزش مجازی برگزار شده برای پرسنل	اطلاعات پایه		G06-S02-P01-A01-I03

عملیات / نوع واحد	سال ۱۴۰۰	وضعیت مطلوب در وضعیت مطلوب در ۹۶ سال	فرمول محاسبه وضعیت مطلوب در وضعیت مطلوب در ۹۶ سال	شاخص	وضعیت موجود (در صورت وجود)	معیار زمانی مورد نیاز جهت پوشش شکاف	منبع اصلی	دسته	موضوع	کدینگ
تعداد	۲۰,۰۰۰	۱۰,۰۰۰	a				منابع انسانی	اطلاعات پایه	مجموع نفر ساعت آموزش برگزار شده برای پرسنل	G06-S02-P01-A01-I03
تعداد	۳۵,۰۰۰	۲۵,۰۰۰	a/b*100				منابع انسانی	طرح	ارتقای کیفی دانشگاه جامع علمی و کاربردی شهرداری در راستای تأمین مهارت های مورد نیاز مدیریت شهری	G06-S02-P01-A02
تعداد	۲۰,۰۰۰	۱۰,۰۰۰	a				منابع انسانی	شاخص	راه اندازی رشته های تخصصی مورد نیاز مدیریت شهری دانشگاه جامع علمی و کاربردی	G06-S02-P01-A02-I01
تعداد	۳۵,۰۰۰	۲۵,۰۰۰	a/b*100				منابع انسانی	اطلاعات پایه	تعداد رشته های تخصصی مورد نیاز مدیریت شهری دانشگاه جامع علمی و کاربردی	G06-S02-P01-A02-I01
درصد	۳۵,۰۰۰	۲۵,۰۰۰	a/b*100				منابع انسانی	شاخص	تربیت نیروهای متخصص مورد نیاز شهرداری در دانشگاه جامع علمی و کاربردی	G06-S02-P01-A02-I02
تعداد							منابع انسانی	اطلاعات پایه	تعداد پرسنل فارغ التحصیل از دانشگاه جامع علمی و کاربردی که استخدام شهرداری شده اند (سه سال اخیر)	G06-S02-P01-A02-I02
تعداد							دانشگاه علمی و کاربردی	اطلاعات پایه	تعداد فارغ التحصیل از دانشگاه جامع علمی و کاربردی (سه سال اخیر)	G06-S02-P01-A02-I02
						۸,۵۰۰,۰۰۰,۰۰۰		سیاست اجرایی	گسترش آموزش های شهروندی و ارتقای فرهنگ شهروندی (حقوق و تکالیف شهروندی)	G06-S02-P02
						۵,۵۰۰,۰۰۰,۰۰۰	روابط عمومی	طرح	اطلاع رسانی و ارتقای سطح آگاهی شهروندان نسبت به اهداف و وظایف شهرداری و تکالیف شهروندی	G06-S02-P02-A01

عملیات / نوع واحد	سال ۱۴۰۰	سال ۹۶	وضعیت مطلوب در وضعیت مطلوب در ۹۶ سال	محاسبه وضعیت مطلوب در وضعیت مطلوب در ۹۶ سال	فرمول شاخص	وضعیت موجود (در صورت وجود)	جهت پوشش شکاف	معادل ریالی مورد نیاز	منوی اصلی	دسته	موضوع	کدینگ
تفریحات	۱۰,۰۰۰,۰۰۰	۵,۰۰۰,۰۰۰			a		۵۰۰,۰۰۰,۰۰۰		سازمان فرهنگی - ورزشی - اجتماعی	شاخص	ارتقای سطح آگاهی شهروندان با وظایف شهرداری، حقوق شهروندی و محدوده وظایف از طریق آموزش شهروندی	G06-S02-P02-A01-I01
تفریحات							۵۰۰,۰۰۰,۰۰۰		سازمان فرهنگی - ورزشی - اجتماعی	اطلاعات پایه	نفر ساعت آموزش در خصوص آشنایی با وظایف شهرداری، حقوق شهروندی و محدوده وظایف	G06-S02-P02-A01-I01
درصد	۴۰,۰۰۰	۳۰,۰۰۰			$a/b*100$		۵,۰۰۰,۰۰۰,۰۰۰		سازمان فرهنگی - ورزشی - اجتماعی	شاخص	افزایش تعداد بسته‌های آموزشی و اطلاع‌رسانی در خصوص حقوق و تکالیف شهروندی	G06-S02-P02-A01-I02
تعداد							۵,۰۰۰,۰۰۰,۰۰۰		سازمان فرهنگی - ورزشی - اجتماعی	اطلاعات پایه	تعداد بسته‌های آموزشی و اطلاع‌رسانی در خصوص حقوق و تکالیف شهروندی	G06-S02-P02-A01-I02
تعداد									سازمان فرهنگی - ورزشی - اجتماعی	اطلاعات پایه	تعداد کل بسته‌های آموزشی و اطلاع‌رسانی ارائه شده	G06-S02-P02-A01-I02
							۳,۰۰۰,۰۰۰,۰۰۰		سازمان فرهنگی - ورزشی - اجتماعی	طرح	برگزاری کارگاه‌ها و فعالیت‌های آموزشی و ترویجی حضوری و غیرحضوری با هدف ارتقای فرهنگ شهروندی	G06-S02-P02-A02
درصد	۹۰,۰۰۰	۶۵,۰۰۰			$a/b*100$				سازمان فرهنگی - ورزشی - اجتماعی	شاخص	میزان احساس تعلق شهروندان به شهر و محله خود	G06-S02-P02-A02-I01
درصد									سازمان فرهنگی - ورزشی - اجتماعی	اطلاعات پایه	نمره ارزیابی شهروندان در خصوص میزان احساس تعلق شهروندان به شهر و محله خود	G06-S02-P02-A02-I01
تعداد									سازمان فرهنگی - ورزشی - اجتماعی	اطلاعات پایه	تعداد شهروند مورد ارزیابی	G06-S02-P02-A02-I01

واحد / نوع / عملیات	سال ۱۴۰۰	سال ۹۶	وضعیت مطلوب در وضعیت مطلوب در سال ۹۶	محدوده محاسبه وضعیت مطلوب در وضعیت مطلوب در سال ۹۶	فرمول شاخص	وضعیت موجود (در صورت وجود)	معیار زمانی مورد نیاز جهت پوشش شکاف	منوی اصلی	دسته	موضوع	کدینگ
تعداد	۱۰,۰۰۰	۴,۰۰۰	۱	۱	۲,۰۰۰,۰۰۰,۰۰۰		سازمان فرهنگی - اجتماعی - ورزشی	شاخص	بزرگاری مسابقات و همایش‌های ارتقای فرهنگ شهروندی	G06-S02-P02-A02-I02	
تعداد	۱۰,۰۰۰	۴,۰۰۰			۲,۰۰۰,۰۰۰,۰۰۰		سازمان فرهنگی - اجتماعی - ورزشی	اطلاعات پایه	تعداد همایش‌ها، مسابقات و جشنواره‌ها با موضوع فرهنگ شهروندی	G06-S02-P02-A02-I02	
تعداد روز تابلو	۵,۰۰۰,۰۰۰	۳,۰۰۰,۰۰۰	۱	۱			سازمان فرهنگی - اجتماعی - ورزشی	شاخص	ارتقای فرهنگ شهروندان با استفاده از روز تابلوهای تبلیغات شهری اختصاص یافته به موضوعات فرهنگ شهروندی	G06-S02-P02-A02-I03	
تعداد روز تابلو							سازمان فرهنگی - اجتماعی - ورزشی	اطلاعات پایه	تعداد روز تابلوهای تبلیغات شهری (تجاری و غیرتجاری) اختصاص یافته به موضوعات فرهنگ شهروندی	G06-S02-P02-A02-I03	
دقیقه	۱۳,۰۰۰	۲,۰۰۰	۱	۱	۱,۰۰۰,۰۰۰,۰۰۰		سازمان فرهنگی - اجتماعی - ورزشی	شاخص	تولید محتوای رسانه‌ای دیداری با هدف ارتقای فرهنگ شهروندی	G06-S02-P02-A02-I04	
دقیقه					۱,۰۰۰,۰۰۰,۰۰۰		سازمان فرهنگی - اجتماعی - ورزشی	اطلاعات پایه	تعداد دقیقه محتوای رسانه‌ای دیداری تولید شده (فیلم، پویانمایی و ...) در راستای ارتقای فرهنگ شهروندی	G06-S02-P02-A02-I04	
دقیقه	۵,۰۰۰,۰۰۰	۵۰۰,۰۰۰	۱	۱			سازمان فرهنگی - اجتماعی - ورزشی	شاخص	پخش محتوای شنیداری از صدای مرکز قم با هدف ارتقای فرهنگ شهروندی	G06-S02-P02-A02-I05	
دقیقه							سازمان فرهنگی - اجتماعی - ورزشی	اطلاعات پایه	تعداد دقیقه محتوای شنیداری پخش شده از صدای مرکز قم با موضوعات ارتقای فرهنگ شهروندی	G06-S02-P02-A02-I05	
							روابط عمومی	طرح	توسعه زیرساخت ارتباطی شهروندان و شهرداری (کانال مشارکت)	G06-S02-P02-A03	

عملیات / نوع / واحد	سال ۱۴۰۰	سال ۹۶	وضعیت مطلوب در وضعیت مطلوب در ۹۶ سال	محداسه وضعیت شاخصه و محاسبه فرمول شاخص	وضعیت موجود (در صورت وجود)	جهت پوشش شکاف (در صورت نیاز)	معادل ریالی مورد نیاز جهت پوشش شکاف	منوی اصلی	دسته	موضوع	کدینگ
تعداد	۹۰,۰۰۰	۱۲,۰۰۰		a				روابط عمومی	شاخص	برگزاری نشست‌های پرسش و پاسخ حضوری شهروندان با مدیران ارشد شهرداری (تقویت حس اعتماد به نظام مدیریت شهری)	G06-S02-P02-A03-I01
تعداد								روابط عمومی	اطلاعات پایه	تعداد ملاقات مردمی و نشست‌های پرسش و پاسخ حضوری شهروندان با مدیران ارشد شهرداری	G06-S02-P02-A03-I01
تعداد	۲۵,۰۰۰	۵,۰۰۰		a	۵,۰۰۰			روابط عمومی	شاخص	توسعه زیرساخت ارتباطی غیرحضوری (الکترونیک) شهروندان و شهرداری	G06-S02-P02-A03-I02
تعداد								روابط عمومی	اطلاعات پایه	تعداد زیرساخت (کانال‌های) ارتباطی غیرحضوری شهروندان و شهرداری	G06-S02-P02-A03-I02
درصد	۹۵,۰۰۰	۸۵,۰۰۰		$a/b*100$	۱۰,۰۰۰			روابط عمومی	شاخص	پاسخ به شهروندان از طریق سامانه ۱۳۷	G06-S02-P02-A03-I03
تعداد								روابط عمومی	اطلاعات پایه	تعداد تماس تلفنی گرفته شده شهروندان با سامانه ۱۳۷ پیگیری شده	G06-S02-P02-A03-I03
تعداد								روابط عمومی	اطلاعات پایه	تعداد تماس تلفنی گرفته شده شهروندان با سامانه ۱۳۷	G06-S02-P02-A03-I03
								روابط عمومی	طرح	پذیرش ایده‌های خلاقانه شهروندان	G06-S02-P02-A04
تعداد	۱۲,۰۰۰	۴,۰۰۰		a				سازمان فرهنگی اجتماعی - ورزشی	شاخص	توسعه فراخوان‌های شناسایی ایده‌های خلاقانه شهروندان در موضوعات شهری	G06-S02-P02-A04-I01
تعداد								سازمان فرهنگی اجتماعی - ورزشی	اطلاعات پایه	تعداد فراخوان‌های شناسایی ایده‌های خلاقانه شهروندان در موضوعات شهری	G06-S02-P02-A04-I01

عملیات / نوع / واحد	سال ۱۴۰۰	سال ۹۶	وضعیت مطلوب در وضعیت مطلوب در سال ۹۶	مخاسبه وضعیت و محاسبه فرمول شاخص	وضعیت موجود (در صورت وجود شاخص)	جهت پوشش شکاف مورد نیاز	معادل ریالی مورد نیاز	منوی اصلی	دسته	موضوع	کدینگ
تعداد	۱,۲۰۰,۰۰۰	۴۰,۰۰۰	a					سازمان فرهنگی - اجتماعی - ورزشی	شاخص	افزایش تعداد ایده‌های خلاقانه شهروندان مطرح شده در فراخوان ایده‌های بزرگ	G06-S02-P02-A04-I02
تعداد								سازمان فرهنگی - اجتماعی - ورزشی	اطلاعات پایه	تعداد ایده‌های خلاقانه شهروندان مطرح شده در فراخوان ایده‌های بزرگ	G06-S02-P02-A04-I02
درصد	۲,۰۰۰	۱۰,۰۰۰	$a/b * 100$					سازمان فرهنگی - اجتماعی - ورزشی	شاخص	اجرای پیشنهادات شهروندان در فراخوان‌های ایده شهروندی	G06-S02-P02-A04-I03
تعداد								سازمان فرهنگی - اجتماعی - ورزشی	اطلاعات پایه	تعداد پیشنهاد اجرا و عملیاتی شده در فراخوان‌های ایده شهروندی	G06-S02-P02-A04-I03
تعداد								سازمان فرهنگی - اجتماعی - ورزشی	اطلاعات پایه	تعداد ایده‌های خلاقانه شهروندان مطرح شده در فراخوان ایده‌های بزرگ	G06-S02-P02-A04-I03
						۱۱۲,۰۰۰,۰۰۰,۰۰۰			راهبرد	توسعه زیرساخت‌های شهر هوشمند	G06-S03
						۷۷,۰۰۰,۰۰۰,۰۰۰			سیاست اجرایی	توسعه زیرساخت‌های سخت‌افزاری و نرم‌افزاری فناوری اطلاعات و ارتباطات	G06-S03-P01
						۳,۰۰۰,۰۰۰,۰۰۰		اداره کل فناوری اطلاعات	طرح	استقرار نظام جامع فناوری اطلاعات و ارتباطات مدیریت شهری (ICTMP)	G06-S03-P01-A01
درصد	۱۰۰,۰۰۰	۵۰,۰۰۰	a					اداره کل فناوری اطلاعات	شاخص	استقرار نظام جامع فناوری اطلاعات و ارتباطات مدیریت شهری (ICTMP)	G06-S03-P01-A01-I01
درصد						۳,۰۰۰,۰۰۰,۰۰۰		اداره کل فناوری اطلاعات	اطلاعات پایه	درصد پیشرفت پروژه تدوین و به‌نگام‌سازی نظام جامع فناوری اطلاعات و ارتباطات مدیریت شهری شهر قم	G06-S03-P01-A01-I01
						۱۳,۰۰۰,۰۰۰,۰۰۰		اداره کل فناوری اطلاعات	طرح	شناسایی و تأمین نیازهای سخت‌افزاری و نرم‌افزاری به‌هنگام شهرداری	G06-S03-P01-A02

عملیات / نوع / واحد	سال ۱۴۰۰	سال ۹۶	وضعیت مطلوب در وضعیت مطلوب در ۹۶ سال	محاسبه وضعیت شاخص	فرمول شاخص	وضعیت موجود (در صورت وجود آمار)	جهت پوشش شکاف مورد نیاز	معادل ریالی مورد نیاز	منوی اصلی	دسته	موضوع	کدینگ
درصد	۹۵,۰۰۰	۷۰,۰۰۰	a	a					اطلاعات اداره کل فناوری	شاخص	شناسایی نیازهای سخت‌افزاری به‌هنگام شهرداری براساس نظام جامع فناوری اطلاعات و ارتباطات مدیریت شهری	G06-S03-P01-A02-I01
درصد									اطلاعات اداره کل فناوری	اطلاعات پایه	درصد انطباق سخت‌افزار موجود با مورد نیاز براساس چارچوب معماری سازمانی	G06-S03-P01-A02-I01
درصد	۱۰۰,۰۰۰	۸۵,۰۰۰	a	a					اطلاعات اداره کل فناوری	شاخص	شناسایی نیازهای نرم‌افزاری به‌هنگام شهرداری براساس نظام جامع فناوری اطلاعات و ارتباطات مدیریت شهری	G06-S03-P01-A02-I02
درصد									اطلاعات اداره کل فناوری	اطلاعات پایه	درصد انطباق نرم‌افزارهای موجود با مورد نیاز براساس چارچوب معماری سازمانی	G06-S03-P01-A02-I02
درصد	۱۰۰,۰۰۰	۷۵,۰۰۰	a/b*100	a/b*100			۱۰,۰۰۰,۰۰۰,۰۰۰		اطلاعات اداره کل فناوری	شاخص	تامین نیازهای سخت‌افزاری به‌هنگام شهرداری براساس نظام جامع فناوری اطلاعات و ارتباطات مدیریت شهری	G06-S03-P01-A02-I03
تعداد								۱۰,۰۰۰,۰۰۰,۰۰۰	اطلاعات اداره کل فناوری	اطلاعات پایه	تعداد سخت‌افزار تأمین شده براساس نظام جامع فناوری اطلاعات و ارتباطات مدیریت شهری	G06-S03-P01-A02-I03
تعداد									اطلاعات اداره کل فناوری	اطلاعات پایه	تعداد سخت‌افزار مورد نیاز نظام جامع فناوری اطلاعات و ارتباطات مدیریت شهری	G06-S03-P01-A02-I03
درصد	۱۰۰,۰۰۰	۸۵,۰۰۰	a/b*100	a/b*100			۳,۰۰۰,۰۰۰,۰۰۰		اطلاعات اداره کل فناوری	شاخص	تامین نیازهای نرم‌افزاری به‌هنگام شهرداری براساس نظام جامع فناوری اطلاعات و ارتباطات مدیریت شهری	G06-S03-P01-A02-I04

نوع / واحد عملیات	سال ۱۴۰۰	سال ۹۶	وضعیت مطلوب در وضعیت مطلوب در ۱۴۰۰	فرمول محاسبه وضعیت مطلوب در وضعیت مطلوب در ۹۶	شاخص	وضعیت موجود (در صورت وجود)	معیار زمانی مورد نیاز جهت پوشش شکاف	منوی اصلی	دسته	موضوع	کدینگ
تعداد							۳,۰۰۰,۰۰۰,۰۰۰	اداره کل فناوری اطلاعات	اطلاعات پایه	تعداد نرم‌افزار تامین شده براساس نظام جامع فناوری اطلاعات و ارتباطات مدیریت شهری	G06-S03-P01-A02-I04
تعداد								اداره کل فناوری اطلاعات	اطلاعات پایه	تعداد نرم‌افزار مورد نیاز نظام جامع فناوری اطلاعات و ارتباطات مدیریت شهری	G06-S03-P01-A02-I04
							۵۱,۰۰۰,۰۰۰,۰۰۰	اداره کل فناوری اطلاعات	طرح	توسعه زیرساخت‌های ذخیره، نگهداری و انتقال داده	G06-S03-P01-A03
درصد	۱۰۰,۰۰۰	۷۰,۰۰۰		$a/b*100$			۱,۰۰۰,۰۰۰,۰۰۰	اداره کل فناوری اطلاعات	شاخص	گسترش زیرساخت‌های ذخیره‌سازی و نگهداری اطلاعات	G06-S03-P01-A03-I01
گیگا							۱,۰۰۰,۰۰۰,۰۰۰	اداره کل فناوری اطلاعات	اطلاعات پایه	حجم تجهیزات ذخیره و نگهداری اطلاعات احداث شده در شهرداری	G06-S03-P01-A03-I01
گیگا								اداره کل فناوری اطلاعات	اطلاعات پایه	حجم تجهیزات ذخیره و نگهداری اطلاعات برنامه‌ریزی شده در شهرداری	G06-S03-P01-A03-I01
درصد	۱۰۰,۰۰۰	۸۰,۰۰۰		$a/b*100$				اداره کل فناوری اطلاعات	شاخص	توسعه بهیمنای باند مورد نیاز شهرداری جهت تحقق شهرداری الکترونیک	G06-S03-P01-A03-I02
بیت بر ثانیه								اداره کل فناوری اطلاعات	اطلاعات پایه	مجموع بهیمنای باند در وضعیت کنونی در شهرداری	G06-S03-P01-A03-I02
بیت بر ثانیه								اداره کل فناوری اطلاعات	اطلاعات پایه	مجموع بهیمنای باند مورد نیاز شهرداری جهت تحقق شهرداری الکترونیک	G06-S03-P01-A03-I02
بیت بر ثانیه					a			اداره کل فناوری اطلاعات	شاخص	افزایش سرعت (ترخ انتقال داده)	G06-S03-P01-A03-I03
بیت بر ثانیه								اداره کل فناوری اطلاعات	اطلاعات پایه	سرعت (ترخ انتقال داده) در وضعیت کنونی	G06-S03-P01-A03-I03

واحد عملیات	نوع / واحد	مطلوب در ۱۴۰۰ سال	مطلوب در وضعیت مطلوب در ۹۶ سال	محدوده وضعیت مطلوب در ۹۶ سال	فرمول محاسبه وضعیت مطلوب در ۹۶ سال	شاخص	وضعیت موجود (در صورت وجود)	معماری نیاز جهت پوشش شکاف	منوی اصلی	دسته	موضوع	کدینگ
درصد		۱۰۰,۰۰۰	۷۰,۰۰۰	$a/b * 100$	شاخص			اداره کل فناوری اطلاعات	شاخص	نرخ انتقال اطلاعات (Data Transfer) (Bit Rate یا Rate)	G06-S03-P01-A03-I04	
بیت بر ثانیه								اداره کل فناوری اطلاعات	اطلاعات پایه	متوسط نرخ انتقال اطلاعات (Data) در (Bit Rate یا Transfer Rate) وضعیت کنونی	G06-S03-P01-A03-I04	
بیت بر ثانیه								اداره کل فناوری اطلاعات	اطلاعات پایه	نرخ انتقال اطلاعات (Data Transfer) مورد نیاز شهرداری جهت تحقق شهرداری الکترونیک	G06-S03-P01-A03-I04	
درصد		۱۰۰,۰۰۰		$a/b * 100$	شاخص	۵۰,۰۰۰,۰۰۰,۰۰۰		اداره کل فناوری اطلاعات	شاخص	ایجاد خطوط فیبر نوری	G06-S03-P01-A03-I05	
متر طول						۵۰,۰۰۰,۰۰۰,۰۰۰		اداره کل فناوری اطلاعات	اطلاعات پایه	مجموع شبکه فیبر نوری احداث شده	G06-S03-P01-A03-I05	
متر طول								اداره کل فناوری اطلاعات	اطلاعات پایه	مجموع شبکه فیبر نوری مورد نیاز	G06-S03-P01-A03-I05	
درصد		۱۰۰,۰۰۰	۱۰۰,۰۰۰	$a/b * 100$	شاخص			اداره کل فناوری اطلاعات	شاخص	ضرب نفوذ اینترنت در شهرداری و سازمان های تابعه	G06-S03-P01-A03-I06	
تعداد								اداره کل فناوری اطلاعات	اطلاعات پایه	تعداد کاربران برخوردار از اینترنت در شهرداری و سازمان های تابعه	G06-S03-P01-A03-I06	
تعداد								اداره کل فناوری اطلاعات	اطلاعات پایه	تعداد کل کاربران کامپیوتر در شهرداری	G06-S03-P01-A03-I06	
						۱۰,۰۰۰,۰۰۰,۰۰۰		اداره کل فناوری اطلاعات	طرح	توسعه و یکپارچه سازی شبکه های مخابراتی و بی سیم شهرداری	G06-S03-P01-A04	
درصد		۱۰۰,۰۰۰	۵۰,۰۰۰	$a/b * 100$	شاخص	۱۰,۰۰۰,۰۰۰,۰۰۰		اداره کل فناوری اطلاعات	شاخص	افزایش سرعت شبکه اینترنت	G06-S03-P01-A04-I01	

عملیات	نوع / واحد	مطلوب در سال ۱۴۰۰	مطلوب در وضعیت مطلوب در سال ۹۶	وضعیت مطلوب	فرمول محاسبه وضعیت مطلوب	شاخص	وضعیت موجود (در صورت وجود آمار)	معدل ریالی مورد نیاز جهت پوشش شکاف	منوی اصلی	دسته	موضوع	کدینگ
بیت برنانه								۱۰,۰۰۰,۰۰۰,۰۰۰	اداره کل فناوری اطلاعات	اطلاعات پایه	پهنای باند بین لینک‌های موجود	G06-S03-P01-A04-I01
بیت برنانه									اداره کل فناوری اطلاعات	اطلاعات پایه	پهنای باند بین لینک‌های مورد نیاز	G06-S03-P01-A04-I01
								۰	اداره کل فناوری اطلاعات	طرح	ارتقای امنیت اطلاعات	G06-S03-P01-A05
درصد		۱۰۰,۰۰۰	۹۵,۰۰۰			a			اداره کل فناوری اطلاعات	شاخص	ارتقای امنیت اطلاعات شهرداری	G06-S03-P01-A05-I01
درصد									اداره کل فناوری اطلاعات	اطلاعات پایه	نمره ارزیابی شاخص‌های امنیت اطلاعات شهرداری	G06-S03-P01-A05-I01
درصد		۱۰۰,۰۰۰	۹۵,۰۰۰			a		۰	اداره کل فناوری اطلاعات	شاخص	ارتقای امنیت شبکه شهرداری	G06-S03-P01-A05-I02
درصد									اداره کل فناوری اطلاعات	اطلاعات پایه	نمره ارزیابی شاخص‌های امنیت شبکه شهرداری	G06-S03-P01-A05-I02
								۱,۰۰۰,۰۰۰,۰۰۰		سیاست اجرایی	توسعه خدمات الکترونیکی و غیرحضوری به شهروندان	G06-S03-P02
									اداره کل فناوری اطلاعات	طرح	شناسایی سرویس‌های الکترونیکی قابل ارائه به شهروندان (سرویس‌های شهروندی)	G06-S03-P02-A01
درصد		۱۰۰,۰۰۰	۴۰,۰۰۰			a/b*100			اداره کل فناوری اطلاعات	شاخص	شناسایی خدمات و سرویس‌های الکترونیکی قابل ارائه به شهروندان	G06-S03-P02-A01-I01
تعداد									اداره کل فناوری اطلاعات	اطلاعات پایه	تعداد خدمات و سرویس‌های ارائه شده به شهروندان از طریق سرویس‌های الکترونیکی	G06-S03-P02-A01-I01

کدینگ	موضوع	دسته	متولی اصلی	معادل ریالی مورد نیاز جهت پوشش شکاف	وضعیت موجود (در صورت وجود آمار)	فرمول محاسبه وضعیت مطلوب در وضعیت مطلوب در سال ۱۴۰۰	سال ۹۶	سال ۱۴۰۰	نوع / واحد عملیات
G06-S03-P02-A01-I01	تعداد خدمات و سرویس‌های الکترونیکی شناسایی شده قابل ارائه به شهروندان	اطلاعات پایه	اداره کل فناوری اطلاعات						تعداد
G06-S03-P02-A02	مکانیزه نمودن فرآیندهای کاری شهرداری (پیاده‌سازی سرویس‌های الکترونیکی شهروندی)	طرح	اداره کل فناوری اطلاعات	۱,۰۰۰,۰۰۰,۰۰۰					
G06-S03-P02-A02-I01	مکانیزه نمودن فرآیندهای کاری شهرداری	شاخص	اداره کل فناوری اطلاعات	۱,۰۰۰,۰۰۰,۰۰۰			۱۵,۰۰۰	۷۰,۰۰۰	درصد
G06-S03-P02-A02-I01	تعداد فرآیندهای کاری که به صورت کامل مکانیزه شده (الکترونیک)	اطلاعات پایه	اداره کل فناوری اطلاعات	۱,۰۰۰,۰۰۰,۰۰۰					تعداد
G06-S03-P02-A02-I01	تعداد فرآیندهای قابل مکانیزه شدن	اطلاعات پایه	اداره کل فناوری اطلاعات						تعداد
G06-S03-P02-A03	تدوین و تصویب سیاست‌های تشویقی در راستای بهره‌گیری شهروندان از خدمات الکترونیک	طرح	اداره کل فناوری اطلاعات						
G06-S03-P02-A03-I01	توسعه خدمات قابل ارائه با کارت جامع خدمات الکترونیک شهروندی	شاخص	اداره کل فناوری اطلاعات				۵,۰۰۰	۱۰,۰۰۰	تعداد
G06-S03-P02-A03-I01	تعداد خدمات قابل ارائه با کارت جامع خدمات الکترونیک شهروندی	اطلاعات پایه	اداره کل فناوری اطلاعات						تعداد
G06-S03-P02-A03-I02	تراکشن‌های کارت جامع خدمات الکترونیک شهروندی	شاخص	اداره کل فناوری اطلاعات						ریال
G06-S03-P02-A03-I02	حجم ریالی تراکشن‌های کارت جامع خدمات الکترونیک شهروندی	اطلاعات پایه	اداره کل فناوری اطلاعات						ریال
G06-S03-P02-A03-I03	توسعه مراکز پذیرنده کارت‌های خدمات الکترونیک شهروندی	شاخص	اداره کل فناوری اطلاعات				۱۰۰,۰۰۰	۲۵۰,۰۰۰	تعداد

واحد عملیات / نوع / عملیات	سال ۱۴۰۰	سال ۹۶	وضعیت مطلوب در وضعیت مطلوب در ۹۶ سال	فرمول محاسبه وضعیت مطلوب در وضعیت مطلوب در ۹۶ سال	شاخص	وضعیت موجود (در صورت وجود آمار)	معیار ریالی مورد نیاز جهت پوشش شکاف	منوی اصلی	دسته	موضوع	کدینگ
تعداد							اداره کل فناوری اطلاعات	اطلاعات پایه	اطلاعات پایه	تعداد مراکز پذیرنده کارت‌های خدمات الکترونیک شهروندی	G06-S03-P02-A03-I03
درصد	۱۰,۰۰۰	۵,۰۰۰			$a/b * 100$		اداره کل فناوری اطلاعات	شاخص	شاخص	مشوق‌های بهره‌گیری از کارتهای شهروندی (اعمال تخفیفات)	G06-S03-P02-A03-I04
ریال							اداره کل فناوری اطلاعات	اطلاعات پایه	اطلاعات پایه	حجم ریالی تخفیفات اعمال شده ناشی از استفاده از کارت‌های الکترونیک شهروندی	G06-S03-P02-A03-I04
ریال							اداره کل فناوری اطلاعات	اطلاعات پایه	اطلاعات پایه	حجم ریالی تراکنش‌های کارت الکترونیک شهروندی	G06-S03-P02-A03-I04
							اداره کل فناوری اطلاعات	طرح	طرح	توسعه دفاتر ارائه خدمات الکترونیک شهرداری	G06-S03-P02-A04
تعداد	۳۴,۰۰۰	۸,۰۰۰			a		اداره کل فناوری اطلاعات	شاخص	شاخص	گسترش دفاتر خدمات الکترونیک ارائه دهنده سرویس‌های شهرداری فعال	G06-S03-P02-A04-I01
تعداد							اداره کل فناوری اطلاعات	اطلاعات پایه	اطلاعات پایه	تعداد دفاتر خدمات الکترونیک ارائه دهنده سرویس‌های شهرداری فعال	G06-S03-P02-A04-I01
تعداد	۲۵,۰۰۰	۷,۰۰۰			a		اداره کل فناوری اطلاعات	شاخص	شاخص	افزایش تعداد سرویس‌های ارائه شده به شهروندان در دفاتر ارائه خدمات الکترونیک شهرداری	G06-S03-P02-A04-I02
تعداد							اداره کل فناوری اطلاعات	اطلاعات پایه	اطلاعات پایه	تعداد سرویس‌های ارائه شده به شهروندان در دفاتر ارائه خدمات الکترونیک شهرداری	G06-S03-P02-A04-I02
							اداره کل فناوری اطلاعات	طرح	طرح	شناسایی و استقرار سرویس‌های الکترونیک داخلی شهرداری	G06-S03-P02-A05
درصد	۱۰۰,۰۰۰	۷۰,۰۰۰			$a/(a+b) * 100$		اداره کل فناوری اطلاعات	شاخص	شاخص	حذف فیزیکی مکاتبات اداری و استقرار امضای الکترونیک	G06-S03-P02-A05-I01

واحد عملیات	نوع / واحد	مطلوب در ۱۴۰۰ سال	مطلوب در ۹۶ سال	وضعیت محاسبه وضعیت مطلوب در ۹۶ سال	فرمول محاسبه وضعیت مطلوب در ۹۶ سال	وضعیت موجود (در صورت وجود شاخص)	جهت پوشش شکاف	معادل ریالی مورد نیاز	منوی اصلی	دسته	موضوع	کدینگ
تعداد									اداره کل فناوری اطلاعات	اطلاعات پایه	تعداد فرایندهایی که مکاتبه و مستندات آن به صورت الکترونیک در حال انجام است	G06-S03-P02-A05-I01
تعداد									اداره کل فناوری اطلاعات	اطلاعات پایه	تعداد فرایندهایی که مکاتبه یا مستندات آن به صورت فیزیکی در حال انجام است	G06-S03-P02-A05-I01
درصد		۱۰۰,۰۰۰	۲۰,۰۰۰		$a/b*100$				اداره کل فناوری اطلاعات	شاخص	شماره نفوذ سرویس پست الکترونیکی شهرداری	G06-S03-P02-A05-I02
تعداد									اداره کل فناوری اطلاعات	اطلاعات پایه	تعداد پرسنل شهرداری دارای پست الکترونیکی فعال (یک تراکش در هفته) با دامین شهرداری	G06-S03-P02-A05-I02
تعداد									اداره کل فناوری اطلاعات	اطلاعات پایه	تعداد کل پرسنل شهرداری	G06-S03-P02-A05-I02
									اداره کل فناوری اطلاعات	طرح	آموزش و ارتقای مهارت شهروندان در استفاده از فناوری های نوین الکترونیکی شهری	G06-S03-P02-A06
نفر ساعت		۶,۰۰۰,۰۰۰	۲,۴۰۰,۰۰۰		a				اداره کل فناوری اطلاعات	شاخص	اجرای دوره های آموزش در استفاده از فناوری های نوین الکترونیکی شهری	G06-S03-P02-A06-I01
نفر ساعت									اداره کل فناوری اطلاعات	اطلاعات پایه	نفر ساعت آموزش ارائه شده به شهروندان در زمینه استفاده از فناوری های نوین الکترونیکی شهری	G06-S03-P02-A06-I01
درصد		۱۰۰,۰۰۰	۲۵,۰۰۰		$a/b*100$				اداره کل فناوری اطلاعات	شاخص	استقرار سامانه راهنما و پاسخگویی در استفاده از فناوری های نوین الکترونیکی شهری	G06-S03-P02-A06-I02
تعداد									اداره کل فناوری اطلاعات	اطلاعات پایه	تعداد سرویس الکترونیکی شهرداری دارای فایل راهنما و پاسخگوی آنلاین	G06-S03-P02-A06-I02

عملیات / نوع واحد	سال ۱۴۰۰	سال ۹۶	وضعیت مطلوب در وضعیت مطلوب در سال ۹۶	وضعیت محاسبه وضعیت مطلوب در وضعیت مطلوب در سال ۹۶	فرمول محاسبه وضعیت مطلوب در وضعیت مطلوب در سال ۹۶	وضعیت موجود (در صورت وجود آمار)	معیار زمانی مورد نیاز جهت پوشش شکاف	منوی اصلی	دسته	موضوع	کدینگ
تعداد								اداره کل فناوری اطلاعات	اطلاعات پایه	تعداد سرورهای الکترونیکی شهرداری	G06-S03-P02-A06-I02
							۳۴,۰۰۰,۰۰۰,۰۰۰		سیاست اجرایی	ساماندهی آمار و اطلاعات شهرداری	G06-S03-P03
							۱۲,۰۰۰,۰۰۰,۰۰۰	برنامه‌ریزی	طرح	برداشت و به‌روزرسانی مکان مند آمار و اطلاعات مدیریت شهری	G06-S03-P03-A01
درصد	۱۰۰,۰۰۰	۳۰,۰۰۰			$a/b*100$		۷,۰۰۰,۰۰۰,۰۰۰	برنامه‌ریزی	شاخص	برداشت مکان مند آمار و اطلاعات مدیریت شهری	G06-S03-P03-A01-I01
تعداد							۷,۰۰۰,۰۰۰,۰۰۰	برنامه‌ریزی	اطلاعات پایه	تعداد اقلام آمار برداشت شده به صورت مکان مند براساس استانداردها براساس سند نیازمندی آمار و اطلاعات شهرداری	G06-S03-P03-A01-I01
تعداد								برنامه‌ریزی	اطلاعات پایه	تعداد اقلام آمار شناسایی شده براساس سند نیازمندی آمار و اطلاعات شهرداری	G06-S03-P03-A01-I01
درصد	۱۰۰,۰۰۰	۵۰,۰۰۰			$a/b*100$		۵,۰۰۰,۰۰۰,۰۰۰	برنامه‌ریزی	شاخص	به‌روزرسانی آمار و اطلاعات مکان مند	G06-S03-P03-A01-I02
تعداد							۵,۰۰۰,۰۰۰,۰۰۰	برنامه‌ریزی	اطلاعات پایه	تعداد به‌روزرسانی آمار و اطلاعات براساس دستورالعمل‌های مصوب	G06-S03-P03-A01-I02
تعداد								برنامه‌ریزی	اطلاعات پایه	تعداد کل اقلام آمار برداشت شده	G06-S03-P03-A01-I02
								برنامه‌ریزی	طرح	استانداردسازی و صحت‌سنجی اقلام و فرآیندهای آمار کلیه حوزه‌های مأموریتی شهرداری براساس مفاهیم آماري زیرساخت‌های اطلاعات مکانی (SDI)	G06-S03-P03-A02

عملیات / نوع / واحد	سال ۱۴۰۰	سال ۹۶	وضعیت مطلوب در وضعیت مطلوب در سال ۹۶	محاسبه وضعیت مطلوب در سال ۹۶	فرمول محاسبه وضعیت مطلوب در سال ۹۶	وضعیت موجود (در صورت وجود)	جهت پوشش شکاف (در صورت نیاز)	معادل ریالی مورد نیاز جهت پوشش شکاف	منوی اصلی	دسته	موضوع	کدینگ
درصد	۱۰۰,۰۰۰	۳۵,۰۰۰		$a/b * 100$					برنامه‌ریزی	شاخص	استانداردسازی و صحت‌سنجی اقلام و فرآیندهای آماری براساس مفاهیم آماری زیرساخت‌های اطلاعات مکانی (SDI)	G06-S03-P03-A02-I01
تعداد									برنامه‌ریزی	اطلاعات پایه	تعداد اقلام آماری دارای استاندارد	G06-S03-P03-A02-I01
تعداد									برنامه‌ریزی	اطلاعات پایه	تعداد اقلام آماری شناسایی شده براساس سند نیازمندی آمار و اطلاعات شهرداری	G06-S03-P03-A02-I01
درصد	۱۰۰,۰۰۰	۵۰,۰۰۰		$a/b * 100$					برنامه‌ریزی	شاخص	صحت‌سنجی اقلام و فرآیندهای آماری	G06-S03-P03-A02-I02
تعداد									برنامه‌ریزی	اطلاعات پایه	تعداد اقلام آماری صحت‌سنجی دوره‌ای شده	G06-S03-P03-A02-I02
تعداد									برنامه‌ریزی	اطلاعات پایه	تعداد کل اقلام آماری برداشت‌شده و به‌روزرسانی شده	G06-S03-P03-A02-I02
								۹,۰۰۰,۰۰۰,۰۰۰	برنامه‌ریزی	طرح	توسعه پایگاه اطلاعاتی مکانی (نقشه دیجیتال شهر قم و ایجاد ژئوپرتال شهری)	G06-S03-P03-A03
درصد	۱۰۰,۰۰۰	۲۰,۰۰۰		$a/b * 100$					برنامه‌ریزی	شاخص	تقویت و به‌روزرسانی بانک اطلاعات مکانی	G06-S03-P03-A03-I01
تعداد								۵,۰۰۰,۰۰۰,۰۰۰	برنامه‌ریزی	اطلاعات پایه	تعداد لایه‌های مکانی به‌روز موجود در بانک اطلاعات مکانی	G06-S03-P03-A03-I01
تعداد									برنامه‌ریزی	اطلاعات پایه	تعداد لایه‌های مکانی به‌روز برنامه‌ریزی شده در بانک اطلاعات مکانی	G06-S03-P03-A03-I01
درصد	۱۰۰,۰۰۰	۵۰,۰۰۰		a				۴,۰۰۰,۰۰۰,۰۰۰	برنامه‌ریزی	شاخص	اجرای ژئوپرتال شهری	G06-S03-P03-A03-I02

واحد عملیات / نوع عملیات	سال ۱۴۰۰	سال ۹۶	وضعیت مطلوب در وضعیت مطلوب در سال ۹۶	وضعیت مطلوب در وضعیت مطلوب در سال ۹۶	فرمول محاسبه وضعیت مطلوب در وضعیت مطلوب در سال ۹۶	شاخص	وضعیت موجود (در صورت وجود)	وضعیت موجود (در صورت وجود)	معیار زمانی مورد نیاز جهت پوشش شکاف	منوی اصلی	دسته	موضوع	کدینگ
درصد									۴,۰۰۰,۰۰۰,۰۰۰	برنامه‌ریزی	اطلاعات پایه	درصد اجرای پروژه ژئوپرتال شهری	G06-S03-P03-A03-I02
									۳,۰۰۰,۰۰۰,۰۰۰	برنامه‌ریزی	طرح	تهیه آمارنامه شهرداری	G06-S03-P03-A04
درصد	۱۰۰,۰۰۰	۴۰,۰۰۰			$a/b*100$					برنامه‌ریزی	شاخص	تدوین و ارائه دوره‌ای آمارنامه	G06-S03-P03-A04-I01
تعداد										برنامه‌ریزی	اطلاعات پایه	تعداد اقلام آماری موجود در آمارنامه مدون	G06-S03-P03-A04-I01
تعداد										برنامه‌ریزی	اطلاعات پایه	تعداد اقلام مورد نیاز ذی نفعان براساس اسناد نیازسنجی	G06-S03-P03-A04-I01
ریال						a			۳,۰۰۰,۰۰۰,۰۰۰	برنامه‌ریزی	شاخص	تهیه و تدوین کتاب آمارنامه جامع شهری و شهرداری	G06-S03-P03-A04-I02
ریال									۳,۰۰۰,۰۰۰,۰۰۰	برنامه‌ریزی	اطلاعات پایه	تعداد فصول آماری تهیه و تدوین شده در کتاب آمارنامه جامع شهری و شهرداری	G06-S03-P03-A04-I02
									۱۰,۰۰۰,۰۰۰,۰۰۰	برنامه‌ریزی	طرح	توسعه و یکپارچه‌سازی بانک‌های اطلاعاتی شهرداری	G06-S03-P03-A05
درصد	۱۰۰,۰۰۰	۲۰,۰۰۰			$a/b*100$					برنامه‌ریزی	شاخص	متصل نمودن نظام جامع آماری به نظام برنامه‌ریزی شهرداری از طریق انطباق شاخص‌های آماری	G06-S03-P03-A05-I01
تعداد										برنامه‌ریزی	اطلاعات پایه	تعداد آمار و اطلاعات تأمین شده در نظام برنامه‌ریزی و بودجه‌ریزی عملیاتی براساس نظام آماری	G06-S03-P03-A05-I01
تعداد										برنامه‌ریزی	اطلاعات پایه	تعداد آمار و اطلاعات مورد نیاز در نظام برنامه‌ریزی و بودجه‌ریزی عملیاتی	G06-S03-P03-A05-I01

عملیات / نوع واحد	سال ۱۴۰۰	سال ۹۶	وضعیت مطلوب در وضعیت مطلوب در ۱۴۰۰ سال	فرمول محاسبه وضعیت مطلوب در وضعیت مطلوب در ۹۶ سال	شاخص	وضعیت موجود (در صورت وجود)	معیار زمانی مورد نیاز جهت پوشش شکاف (در صورت وجود)	منوی اصلی	دسته	موضوع	کدینگ
تعداد								برنامه ریزی	اطلاعات پایه	تعداد فرآیندهای مدون شده براساس استاندارد مربوطه	G07-S01-P01-A01-I02
درصد	۱۰۰,۰۰۰	۵۰,۰۰۰		$a/b*100$			•	برنامه ریزی	شاخص	بهبود فرآیندهای بازمهندسی شده	G07-S01-P01-A01-I03
تعداد							•	برنامه ریزی	اطلاعات پایه	تعداد فرآیندهای بهبود یافته براساس پروژه BPM	G07-S01-P01-A01-I03
تعداد								برنامه ریزی	اطلاعات پایه	تعداد فرآیندهای نیاز به بهبود پیشنهاد شده در پروژه BPM	G07-S01-P01-A01-I03
							۱,۰۰۰,۰۰۰,۰۰۰	برنامه ریزی	طرح	شناسایی فرصت‌ها و فعالیت‌های قابل واگذاری به بخش خصوصی (واسپاری، بیمانکاری، برون سپاری و خصوصی سازی)	G07-S01-P01-A02
درصد	۱۰۰,۰۰۰	۲۰,۰۰۰		$a/b*100$			۱,۰۰۰,۰۰۰,۰۰۰	برنامه ریزی	شاخص	برون سپاری فعالیت‌ها و خدمات شهرداری	G07-S01-P01-A02-I01
تعداد								برنامه ریزی	اطلاعات پایه	تعداد خدمات برون سپاری شده	G07-S01-P01-A02-I01
تعداد							۱,۰۰۰,۰۰۰,۰۰۰	برنامه ریزی	اطلاعات پایه	تعداد خدمات شناسایی شده به منظور برون سپاری (دارای طرح توجیهی فنی و اقتصادی و تحلیل هزینه-منفعت در راستای برون سپاری)	G07-S01-P01-A02-I01
درصد	۱۰۰,۰۰۰	۲۰,۰۰۰		$a/b*100$				برنامه ریزی	شاخص	حاجگی ساختار و فرآیندهای سازمانی بعد از برون سپاری	G07-S01-P01-A02-I02
تعداد								برنامه ریزی	اطلاعات پایه	تعداد پست‌هایی که در فرآیند برون سپاری واگذار شده‌اند	G07-S01-P01-A02-I02
تعداد								برنامه ریزی	اطلاعات پایه	تعداد پست‌های برنامه ریزی شده جهت برون سپاری	G07-S01-P01-A02-I02

واحد عملیات	نوع / واحد عملیات	سال ۱۴۰۰	سال ۹۶	وضعیت مطلوب در وضعیت مطلوب در ۹۶ سال	فرمول محاسبه وضعیت مطلوب در ۹۶ سال	وضعیت موجود (در صورت وجود)	معیار ریالی مورد نیاز جهت پوشش شکاف	منوی اصلی	دسته	موضوع	کدینگ
درصد	۱۰۰,۰۰۰	۳۰,۰۰۰	$a/b * 100$				میزان خدمات برون سپاری به کل خدمات	برنامه‌ریزی	شاخص	میزان خدمات برون سپاری به کل خدمات	G07-S01-P01-A02-I03
ریال							حجم ریالی کل خدمات برون سپاری شده	برنامه‌ریزی	اطلاعات پایه	حجم ریالی کل خدمات برون سپاری شده	G07-S01-P01-A02-I03
ریال							حجم ریالی کل خدمات برنامه‌ریزی شده جهت برون سپاری	برنامه‌ریزی	اطلاعات پایه	حجم ریالی کل خدمات برنامه‌ریزی شده جهت برون سپاری	G07-S01-P01-A02-I03
							استقرار کامل چارت سازمانی شهرداری	برنامه‌ریزی	طرح	استقرار کامل چارت سازمانی شهرداری	G07-S01-P01-A03
درصد	۱۰۰,۰۰۰	۷۰,۰۰۰	$a/b * 100$				تحقق چارت سازمانی شهرداری	برنامه‌ریزی	شاخص	تحقق چارت سازمانی شهرداری	G07-S01-P01-A03-I01
تعداد							تعداد پست‌های تصدی شده (سطح کارشناس اداره به بالا)	برنامه‌ریزی	اطلاعات پایه	تعداد پست‌های تصدی شده (سطح کارشناس اداره به بالا)	G07-S01-P01-A03-I01
تعداد							تعداد پست‌های مصوب در تاپ چارت شهرداری (سطح کارشناس اداره به بالا)	برنامه‌ریزی	اطلاعات پایه	تعداد پست‌های مصوب در تاپ چارت شهرداری (سطح کارشناس اداره به بالا)	G07-S01-P01-A03-I01
درصد	۱۰۰,۰۰۰	۴۰,۰۰۰	$a/b * 100$				تدوین چارت سازمانی برای سازمان‌ها و شرکت‌های تابعه شهرداری	برنامه‌ریزی	شاخص	تدوین چارت سازمانی برای سازمان‌ها و شرکت‌های تابعه شهرداری	G07-S01-P01-A03-I02
تعداد							تعداد چارت‌های سازمانی تدوین و به‌روزرسانی شده مصوب برای سازمان‌ها و شرکت‌های تابعه شهرداری	برنامه‌ریزی	اطلاعات پایه	تعداد چارت‌های سازمانی تدوین و به‌روزرسانی شده مصوب برای سازمان‌ها و شرکت‌های تابعه شهرداری	G07-S01-P01-A03-I02
تعداد							تعداد سازمان‌ها و شرکت‌های تابعه شهرداری	برنامه‌ریزی	اطلاعات پایه	تعداد سازمان‌ها و شرکت‌های تابعه شهرداری	G07-S01-P01-A03-I02
							تعداد سازمان‌ها و شرکت‌های تابعه شهرداری	برنامه‌ریزی	اطلاعات پایه	تعداد سازمان‌ها و شرکت‌های تابعه شهرداری	G07-S01-P01-A03-I02
							گسترش، تعمیم، نهادینه نمودن سیستم‌ها و نظامات بهره‌ور مدیریتی		سیاست اجرایی	گسترش، تعمیم، نهادینه نمودن سیستم‌ها و نظامات بهره‌ور مدیریتی	G07-S01-P02

۶۰,۰۰۰,۰۰۰,۰۰۰

واحد / نوع / عملیات	سال ۱۴۰۰	سال ۹۶	وضعیت مطلوب در وضعیت مطلوب در سال ۹۶	وضعیت مطلوب در وضعیت مطلوب در سال ۱۴۰۰	فرمول محاسبه وضعیت مطلوب	شاخص	وضعیت موجود (در صورت وجود)	معیار زمانی مورد نیاز جهت پوشش شکاف	منوی اصلی	دسته	موضوع	کدینگ
								۲۶,۰۰۰,۰۰۰,۰۰۰	برنامه ریزی	طرح	تدوین و به روز رسانی برنامه راهبردی و عملیاتی شهرداری قم	G07-S01-P02-A01
درصد	۱۰۰,۰۰۰	۱۰۰,۰۰۰			a			۵,۰۰۰,۰۰۰,۰۰۰	برنامه ریزی	شاخص	تدوین و به روز رسانی برنامه راهبردی و عملیاتی شهرداری قم	G07-S01-P02-A01-I01
درصد								۵,۰۰۰,۰۰۰,۰۰۰	برنامه ریزی	اطلاعات پایه	درصد پیشرفت واقعی پروژه تدوین و به روز رسانی برنامه راهبردی و عملیاتی شهرداری	G07-S01-P02-A01-I01
درصد	۱۰۰,۰۰۰	۲۰,۰۰۰			a			۸,۰۰۰,۰۰۰,۰۰۰	برنامه ریزی	شاخص	تدوین و به روز رسانی سند توسعه شهر CDS	G07-S01-P02-A01-I02
درصد								۸,۰۰۰,۰۰۰,۰۰۰	برنامه ریزی	اطلاعات پایه	درصد پیشرفت واقعی پروژه تدوین و به روز رسانی سند توسعه شهر CDS	G07-S01-P02-A01-I02
درصد	۱۰۰,۰۰۰	۷۰,۰۰۰			$a/b*100$			۱۰,۰۰۰,۰۰۰,۰۰۰	برنامه ریزی	شاخص	استقرار نظام برنامه ریزی راهبردی در سازمان ها و شرکت های تابعه شهرداری	G07-S01-P02-A01-I03
تعداد								۱۰,۰۰۰,۰۰۰,۰۰۰	برنامه ریزی	اطلاعات پایه	تعداد سازمان ها و شرکت های تابعه شهرداری دارای سند راهبردی مصوب	G07-S01-P02-A01-I03
تعداد									برنامه ریزی	اطلاعات پایه	تعداد کل سازمان ها و شرکت های تابعه شهرداری	G07-S01-P02-A01-I03
درصد	۱۰۰,۰۰۰	۵۰,۰۰۰			a			۳,۰۰۰,۰۰۰,۰۰۰	برنامه ریزی	شاخص	تحقق بودجه ریزی عملیاتی	G07-S01-P02-A01-I04
درصد								۳,۰۰۰,۰۰۰,۰۰۰	برنامه ریزی	اطلاعات پایه	درصد پیشرفت پروژه بودجه ریزی عملیاتی	G07-S01-P02-A01-I04
								۷,۰۰۰,۰۰۰,۰۰۰	برنامه ریزی	طرح	استقرار سامانه تحقق اهداف و چشم انداز شهرداری (صدخانه شهری)	G07-S01-P02-A02

واحد عملیات	نوع / واحد عملیات	سال ۱۴۰۰	سال ۹۶	وضعیت مطلوب در وضعیت مطلوب در سال ۱۴۰۰	وضعیت مطلوب در وضعیت موجود (در صورت وجود آمار)	فرمول محاسبه وضعیت مطلوب و شاخص	معیار ریالی مورد نیاز جهت پوشش شکاف	منوی اصلی	دسته	موضوع	کدینگ
درصد	درصد	۱۰۰,۰۰۰	۱۰۰,۰۰۰			a	۵,۰۰۰,۰۰۰,۰۰۰	برنامه‌ریزی	شاخص	تدوین مدل مفهومی رصدخانه	G07-S01-P02-A02-I01
درصد	درصد						۵,۰۰۰,۰۰۰,۰۰۰	برنامه‌ریزی	اطلاعات پایه	درصد پیشرفت پروژه تدوین مدل مفهومی رصدخانه چشم‌انداز شهری (بازخورد استراتژیک)	G07-S01-P02-A02-I01
درصد	درصد	۱۰۰,۰۰۰	۸۰,۰۰۰			$a/b*100$	۲,۰۰۰,۰۰۰,۰۰۰	برنامه‌ریزی	شاخص	راه‌اندازی و نگهداری Data warehouse رصدخانه شهری	G07-S01-P02-A02-I02
تعداد	تعداد						۲,۰۰۰,۰۰۰,۰۰۰	برنامه‌ریزی	اطلاعات پایه	تعداد شاخص اندازه‌گیری شده و به‌روزرسانی شده در Data warehouse رصدخانه چشم‌انداز شهری	G07-S01-P02-A02-I02
تعداد	تعداد	۹۰,۰۰۰	۸۰,۰۰۰			a		برنامه‌ریزی	شاخص	تعداد کل شاخص‌های تعریف شده در سامانه رصدخانه چشم‌انداز شهری	G07-S01-P02-A02-I02
درصد	درصد							برنامه‌ریزی	شاخص	تحقق چشم‌انداز شهرداری	G07-S01-P02-A02-I03
درصد	درصد							برنامه‌ریزی	اطلاعات پایه	میانگین وزنی درصد تحقق (پیشرفت واقعی) شاخص‌های کلیدی (درصد)	G07-S01-P02-A02-I03
درصد	درصد	۱۰۰,۰۰۰	۸۰,۰۰۰			a		برنامه‌ریزی	شاخص	تحقق اهداف شاخص‌های راهبردی برنامه راهبردی	G07-S01-P02-A02-I04
درصد	درصد							برنامه‌ریزی	اطلاعات پایه	میانگین وزنی درصد تحقق اهداف شاخص‌های راهبردی برنامه راهبردی (درصد)	G07-S01-P02-A02-I04
درصد	درصد	۱۰۰,۰۰۰	۷۰,۰۰۰			$a/b*100$		برنامه‌ریزی	شاخص	جمع‌آوری و ممیزی شاخص‌ها (صحت‌سنجی)	G07-S01-P02-A02-I05
تعداد	تعداد							برنامه‌ریزی	اطلاعات پایه	تعداد اقدام آماري و اطلاعات پایه سیستم‌های مدیریتی (ممیزی شده صحت‌سنجی) اطلاعات پایه	G07-S01-P02-A02-I05

واحد عملیات / نوع / واحد	سال ۱۴۰۰	سال ۹۶	وضعیت مطلوب در وضعیت مطلوب در ۱۴۰۰ سال	فرمول محاسبه وضعیت مطلوب در وضعیت مطلوب در ۹۶ سال	شاخص	وضعیت موجود (در صورت وجود)	معیار زمانی مورد نیاز جهت پوشش شکاف	منوی اصلی	دسته	موضوع	کدینگ
تعداد								برنامه ریزی	اطلاعات پایه	تعداد کل اقلام آماری و اطلاعات پایه (سیستم های مدیریتی) توزیع شده	G07-S01-P02-A02-I05
درصد	۱۰۰,۰۰۰	۱۰۰,۰۰۰		a			۱۱,۰۰۰,۰۰۰,۰۰۰	برنامه ریزی	طرح	استقرار و پیاده سازی نظامات ارزیابی مدیریت عملکرد و چرخه های بهبود	G07-S01-P02-A03
درصد	۱۰۰,۰۰۰	۱۰۰,۰۰۰		a			۲,۰۰۰,۰۰۰,۰۰۰	برنامه ریزی	شاخص	تدوین و استقرار نظام ارزیابی و مدیریت عملکرد	G07-S01-P02-A03-I01
درصد	۱۰۰,۰۰۰	۱۰۰,۰۰۰		a/b*100			۲,۰۰۰,۰۰۰,۰۰۰	برنامه ریزی	اطلاعات پایه	درصد پیشرفت پروژه پیاده سازی و استقرار نظام ارزیابی عملکرد	G07-S01-P02-A03-I01
درصد	۱۰۰,۰۰۰	۱۰۰,۰۰۰		a/b*100			۴,۰۰۰,۰۰۰,۰۰۰	برنامه ریزی	شاخص	نگهداری سیستم ارزیابی عملکرد	G07-S01-P02-A03-I02
تعداد							۴,۰۰۰,۰۰۰,۰۰۰	برنامه ریزی	اطلاعات پایه	تعداد گزارشات ماهانه عملکردی تولید و منتشر شده در سیستم ارزیابی عملکرد	G07-S01-P02-A03-I02
تعداد								برنامه ریزی	اطلاعات پایه	تعداد گزارشات برنامه ریزی شده نظام ارزیابی عملکرد	G07-S01-P02-A03-I02
درصد	۱۰۰,۰۰۰	۷۰,۰۰۰		a/b*100			۵,۰۰۰,۰۰۰,۰۰۰	برنامه ریزی	شاخص	استقرار نظام ارزیابی عملکرد در سازمان ها و شرکت های تابعه شهرداری	G07-S01-P02-A03-I03
تعداد							۵,۰۰۰,۰۰۰,۰۰۰	برنامه ریزی	اطلاعات پایه	تعداد سازمان ها و شرکت های تابعه شهرداری دارای نظام ارزیابی عملکرد به روز	G07-S01-P02-A03-I03
تعداد								برنامه ریزی	اطلاعات پایه	تعداد کل سازمان ها و شرکت های تابعه شهرداری	G07-S01-P02-A03-I03
درصد	۱۰۰,۰۰۰	۸۰,۰۰۰		a/b*100				برنامه ریزی	شاخص	نظارت و ممیزی بر نظام ارزیابی و مدیریت عملکرد	G07-S01-P02-A03-I04

واحد / نوع / عملیات	سال ۱۴۰۰	سال ۹۶	وضعیت مطلوب در وضعیت مطلوب در ۱۴۰۰ سال	وضعیت محاسبه وضعیت مطلوب در وضعیت مطلوب در ۹۶ سال	فرمول محاسبه وضعیت مطلوب در وضعیت مطلوب در ۹۶ سال	وضعیت موجود (در صورت وجود)	معیار زمانی مورد نیاز جهت پوشش شکاف	منوی اصلی	دسته	موضوع	کدینگ
تعداد								برنامه ریزی	اطلاعات پایه	تعداد شاخص های نظام ارزیابی و مدیریت عملکرد که اطلاعات پایه آن ها جمع آوری و ممیزی شده	G07-S01-P02-A03-I04
تعداد								برنامه ریزی	اطلاعات پایه	تعداد کل شاخص های نظام ارزیابی و مدیریت عملکرد	G07-S01-P02-A03-I04
							۹,۵۰۰,۰۰۰,۰۰۰	برنامه ریزی	طرح	پیاده سازی سیستم های مدیریت پروژه	G07-S01-P02-A04
درصد	۱۰۰,۰۰۰	۵۰,۰۰۰			a		۳,۰۰۰,۰۰۰,۰۰۰	برنامه ریزی	شاخص	پیاده سازی سیستم های مدیریت پروژه EPM	G07-S01-P02-A04-I01
درصد							۳,۰۰۰,۰۰۰,۰۰۰	برنامه ریزی	اطلاعات پایه	درصد پیشرفت واقعی پروژه پیاده سازی سیستم های مدیریت پروژه EPM	G07-S01-P02-A04-I01
درصد	۱۰۰,۰۰۰	۱۰۰,۰۰۰			a/b*100		۳,۵۰۰,۰۰۰,۰۰۰	برنامه ریزی	شاخص	نگهداری سیستم مدیریت پروژه	G07-S01-P02-A04-I02
تعداد							۳,۵۰۰,۰۰۰,۰۰۰	برنامه ریزی	اطلاعات پایه	تعداد گزارشات ماهانه عملکردی تولید و منتشر شده در سیستم مدیریت پروژه	G07-S01-P02-A04-I02
تعداد								برنامه ریزی	اطلاعات پایه	تعداد گزارشات برنامه ریزی شده سیستم کنترل پروژه	G07-S01-P02-A04-I02
درصد	۱۰۰,۰۰۰	۸۰,۰۰۰			a/b*100			برنامه ریزی	شاخص	ارتقای کیفی جلسات راهبردی کنترل پروژه	G07-S01-P02-A04-I03
تعداد								برنامه ریزی	اطلاعات پایه	تعداد مصوبات جلسات راهبردی کنترل پروژه که اجرا شده است	G07-S01-P02-A04-I03
تعداد								برنامه ریزی	اطلاعات پایه	تعداد کل مصوبات جلسات راهبردی کنترل پروژه	G07-S01-P02-A04-I03

واحد / نوع / عملیات	سال ۱۴۰۰	سال ۹۶	وضعیت مطلوب در وضعیت مطلوب در سال ۱۴۰۰	فرمول محاسبه وضعیت مطلوب در وضعیت مطلوب در سال ۹۶	شاخص	وضعیت موجود (در صورت وجود آمار)	جهت پوشش شکاف مورد نیاز	معدل ریالی مورد نیاز	منبع اصلی	دسته	موضوع	کدینگ
درصد	۱۰۰,۰۰۰	۷۰,۰۰۰		$a/b * 100$			۳,۰۰۰,۰۰۰,۰۰۰	برنامه‌ریزی	شاخص	شخص	استقرار نظام مدیریت پروژه در سازمان‌ها و شرکت‌های تابعه شهرداری	G07-S01-P02-A04-I04
تعداد							۳,۰۰۰,۰۰۰,۰۰۰	برنامه‌ریزی	اطلاعات پایه	اطلاعات پایه	تعداد سازمان‌ها و شرکت‌های تابعه شهرداری دارای مدیریت پروژه مصوب	G07-S01-P02-A04-I04
تعداد								برنامه‌ریزی	اطلاعات پایه	اطلاعات پایه	تعداد کل سازمان‌ها و شرکت‌های تابعه شهرداری	G07-S01-P02-A04-I04
							۱,۵۰۰,۰۰۰,۰۰۰	برنامه‌ریزی	طرح	طرح	استقرار سیستم پرداخت پاداش مبنی بر عملکرد	G07-S01-P02-A05
درصد	۱۰۰,۰۰۰	۷۰,۰۰۰		$a/b * 100$			۱,۵۰۰,۰۰۰,۰۰۰	منابع انسانی	شخص	شخص	استقرار سیستم پرداخت پاداش مبنی بر عملکرد	G07-S01-P02-A05-I01
تعداد							۱,۵۰۰,۰۰۰,۰۰۰	منابع انسانی	اطلاعات پایه	اطلاعات پایه	تعداد پست‌های سازمانی که پرداخت پاداش مبنی بر عملکرد در آن‌ها استقرار یافته	G07-S01-P02-A05-I01
تعداد								منابع انسانی	اطلاعات پایه	اطلاعات پایه	تعداد کل پست‌های سازمانی شهرداری براساس چارت مصوب و با شرایط فعلی	G07-S01-P02-A05-I01
درصد	۱۰۰,۰۰۰	۸۰,۰۰۰		$a/b * 100$				منابع انسانی	شخص	شخص	استقرار سیستم پرداخت پاداش مبنی بر عملکرد از نظر حجم ریالی	G07-S01-P02-A05-I02
ریال								منابع انسانی	اطلاعات پایه	اطلاعات پایه	حجم ریالی پاداش و مزایای پرسنل شهرداری که براساس سیستم پرداخت پاداش مبنی بر عملکرد توزیع می‌شود	G07-S01-P02-A05-I02
ریال								منابع انسانی	اطلاعات پایه	اطلاعات پایه	حجم ریالی پاداش و مزایای پرسنل شهرداری	G07-S01-P02-A05-I02

واحد عملیات	نوع / واحد عملیات	سال ۱۴۰۰	سال ۹۶	وضعیت مطلوب در وضعیت مطلوب در ۱۴۰۰ سال	وضعیت مطلوب در وضعیت موجود (در صورت وجود)	فرمول محاسبه وضعیت مطلوب و وضعیت موجود (شاخص)	معیار ریالی مورد نیاز جهت پوشش شکاف	منوی اصلی	دسته	موضوع	کدینگ
درصد	درصد	۱۰۰,۰۰۰	۱۰۰,۰۰۰			$a/b * 100$		منابع انسانی	شاخص	ارزیابی فردی کارکنان	G07-S01-P02-A05-I03
تعداد	تعداد							منابع انسانی	اطلاعات پایه	تعداد کارکنان ارزیابی شده	G07-S01-P02-A05-I03
تعداد	تعداد							منابع انسانی	اطلاعات پایه	تعداد کل کارکنان برنامه‌ریزی شده جهت ارزیابی شهرداری قم	G07-S01-P02-A05-I03
درصد	درصد	۱۰۰,۰۰۰	۲۰,۰۰۰			$a/b * 100$	۵,۰۰۰,۰۰۰,۰۰۰	برنامه‌ریزی	طرح	پیاده‌سازی مهندسی ارزش برای پروژه‌های بزرگ مقیاس شهری	G07-S01-P02-A06
تعداد	تعداد						۲,۰۰۰,۰۰۰,۰۰۰	برنامه‌ریزی	شاخص	استقرار نظام کیفیت در ساختار شهرداری	G07-S01-P02-A06-I01
تعداد	تعداد						۲,۰۰۰,۰۰۰,۰۰۰	برنامه‌ریزی	اطلاعات پایه	تعداد سازمان‌ها و مناطق شهرداری که در آن نظام مدیریت کیفیت مستقر شده است	G07-S01-P02-A06-I01
تعداد	تعداد							برنامه‌ریزی	اطلاعات پایه	تعداد کل سازمان‌ها و مناطق شهرداری	G07-S01-P02-A06-I01
درصد	درصد	۵۰,۰۰۰	۲۰,۰۰۰			$a/b * 100$	۳,۰۰۰,۰۰۰,۰۰۰	برنامه‌ریزی	شاخص	پیاده‌سازی مهندسی ارزش برای پروژه‌های بزرگ مقیاس شهری	G07-S01-P02-A06-I02
تعداد	تعداد						۳,۰۰۰,۰۰۰,۰۰۰	برنامه‌ریزی	اطلاعات پایه	تعداد پروژه‌های بزرگ مقیاس شهری که در آن مهندسی ارزش پیاده‌سازی شده است	G07-S01-P02-A06-I02
تعداد	تعداد							برنامه‌ریزی	اطلاعات پایه	تعداد کل پروژه‌های بزرگ مقیاس شهری (حجم بودجه پروژه بیشتر از ۵۰ میلیارد ریال)	G07-S01-P02-A06-I02
ریال	ریال					a		برنامه‌ریزی	شاخص	صرفه‌جویی صورت گرفته ناشی از اجرای فرآیند مهندسی ارزش در پروژه‌های شهری	G07-S01-P02-A06-I03

عملیات / نوع / واحد	سال ۱۴۰۰	سال ۹۶	وضعیت مطلوب در وضعیت مطلوب در ۱۴۰۰ سال	فرمول محاسبه وضعیت مطلوب در وضعیت مطلوب در ۹۶ سال	شاخص	وضعیت موجود (در صورت وجود)	جهت پوشش شکاف (در صورت وجود)	معادل ریالی مورد نیاز	منوی اصلی	دسته	موضوع	کدینگ
ریال									معاونت زیربنایی	اطلاعات پایه	حجم ریالی صرفه‌جویی صورت گرفته ناشی از اجرای فرآیند مهندسی ارزش در پروژه‌های شهری	G07-S01-P02-A06-I03
							۴,۰۰۰,۰۰۰,۰۰۰			سیاست اجرایی	ساماندهی و برنامه‌ریزی بهره‌ور منابع انسانی	G07-S01-P03
									برنامه‌ریزی	طرح	ارتقای سطح رفاهی پرسنل	G07-S01-P03-A01
درصد	۱۰۰,۰۰۰	۱۰۰,۰۰۰		$a/b * 100$					منابع انسانی	شاخص	رضایت پرسنل از خدمات رفاهی و درمانی	G07-S01-P03-A01-I01
درصد									منابع انسانی	اطلاعات پایه	مجموع نمره حاصل از نظرسنجی انجام شده از پرسنل در مورد خدمات رفاهی و درمانی	G07-S01-P03-A01-I01
تعداد									منابع انسانی	اطلاعات پایه	تعداد پرسنل شرکت‌کننده در نظرسنجی انجام شده از پرسنل در مورد خدمات رفاهی و درمانی	G07-S01-P03-A01-I01
ریال				a					منابع انسانی	شاخص	ارائه تسهیلات و پرداخت وام و مساعدت‌های مالی به کارکنان شهرداری براساس دستورالعمل‌های تنظیمی شهرداری	G07-S01-P03-A01-I02
ریال									منابع انسانی	اطلاعات پایه	حجم ریالی ارائه تسهیلات و پرداخت وام و مساعدت‌های مالی به کارکنان شهرداری براساس دستورالعمل‌های تنظیمی	G07-S01-P03-A01-I02
درصد	۱۰۰,۰۰۰	۱۰۰,۰۰۰		$a/b * 100$					منابع انسانی	شاخص	تأمین و برقراری بیمه‌های تکمیلی درمانی و سایر بیمه‌های مورد نیاز کارکنان شهرداری	G07-S01-P03-A01-I03
نفر									منابع انسانی	اطلاعات پایه	تعداد پرسنل تحت پوشش بیمه تکمیلی	G07-S01-P03-A01-I03

نوع / واحد عملیات	سال ۱۴۰۰	سال ۹۶	وضعیت مطلوب در وضعیت مطلوب در ۱۴۰۰ سال	فرمول محاسبه وضعیت مطلوب در وضعیت مطلوب در ۱۴۰۰ سال	وضعیت موجود (در صورت وجود)	معمول نیاز (در صورت شکاف پوشش)	منبع اصلی	دسته	موضوع	کدینگ
نفر							منابع انسانی	اطلاعات پایه	تعداد کل پرسنل شهرداری	G07-S01-P03-A01-I03
درصد	۱۰۰,۰۰۰	۵۰,۰۰۰		$a/b * 100$			منابع انسانی	شاخص	غریب‌الگری بهداشت و روان کارکنان	G07-S01-P03-A01-I04
نفر							منابع انسانی	اطلاعات پایه	تعداد پرسنل که غریب‌الگری بهداشت و روان شده‌اند	G07-S01-P03-A01-I04
نفر							منابع انسانی	اطلاعات پایه	تعداد کل پرسنل شهرداری	G07-S01-P03-A01-I04
درصد	۱۰۰,۰۰۰			a	۰,۲۵	۴,۰۰۰,۰۰۰,۰۰۰	منابع انسانی	طرح	آنالیز شغل و شاغل و انطباق آن	G07-S01-P03-A02
درصد					۰,۲۵	۰	منابع انسانی	شاخص	اجرای پروژه تجزیه و تحلیل مشاغل مطابق با برنامه	G07-S01-P03-A02-I01
درصد	۱۰۰,۰۰۰	۱۰۰,۰۰۰		$a/b * 100$	۵۰,۰۰۰	۱,۵۰۰,۰۰۰,۰۰۰	منابع انسانی	شاخص	میزان پیشرفت اجرای پروژه تجزیه و تحلیل مشاغل	G07-S01-P03-A02-I01
تعداد						۱,۵۰۰,۰۰۰,۰۰۰	منابع انسانی	اطلاعات پایه	تعداد کل مشاغل تجزیه و تحلیل شده	G07-S01-P03-A02-I02
تعداد							منابع انسانی	اطلاعات پایه	تعداد کل مشاغل در شهرداری	G07-S01-P03-A02-I02
درصد	۱۰۰,۰۰۰	۱۰۰,۰۰۰		$a/b * 100$	۵۰,۰۰۰	۱,۵۰۰,۰۰۰,۰۰۰	منابع انسانی	شاخص	آنالیز شاغلین	G07-S01-P03-A02-I03
تعداد						۱,۵۰۰,۰۰۰,۰۰۰	منابع انسانی	اطلاعات پایه	تعداد کل شاغل تجزیه و تحلیل شده	G07-S01-P03-A02-I03
تعداد							منابع انسانی	اطلاعات پایه	تعداد کل شاغلین در شهرداری	G07-S01-P03-A02-I03
درصد	۱۰۰,۰۰۰	۳۰,۰۰۰		$a/b * 100$			منابع انسانی	شاخص	انطباق شغل و شاغل براساس آنالیزهای انجام شده	G07-S01-P03-A02-I04

واحد عملیات	نوع / واحد عملیات	سال ۱۴۰۰	سال ۹۶	وضعیت مطلوب در وضعیت مطلوب در ۱۴۰۰ سال	وضعیت مطلوب در ۹۶ سال	مخاسبه وضعیت مطلوب در ۹۶ سال	فرمول محاسبه وضعیت مطلوب در ۹۶ سال	شاخص	وضعیت موجود (در صورت وجود)	معیار زمانی مورد نیاز جهت پوشش شکاف (در صورت وجود)	منبع اصلی	دسته	موضوع	کدینگ
تعداد	تعداد										منابع انسانی	اطلاعات پایه	تعداد پست‌های دارای شاغلین متناسب با شرایط احراز شغل	G07-S01-P03-A02-I04
تعداد	تعداد										منابع انسانی	اطلاعات پایه	تعداد پست‌های شهرداری قم	G07-S01-P03-A02-I04
درصد	درصد	۱۰۰,۰۰۰	۵۰,۰۰۰				$a/b*100$			۱,۰۰۰,۰۰۰,۰۰۰	منابع انسانی	شاخص	به‌روزرسانی تحلیل شرح شغل و احراز	G07-S01-P03-A02-I05
تعداد	تعداد									۱,۰۰۰,۰۰۰,۰۰۰	منابع انسانی	اطلاعات پایه	تعداد شرح شغل‌های و شرایط احراز به‌روزرسانی شده	G07-S01-P03-A02-I05
تعداد	تعداد										منابع انسانی	اطلاعات پایه	تعداد کل شغل‌های شناسایی شده در شهرداری	G07-S01-P03-A02-I05
درصد	درصد	۱۰۰,۰۰۰	۵۰,۰۰۰				$a/b*100$			۰	منابع انسانی	شاخص	کارسجی فرآیندهای کاری (با پست‌های سازمانی)	G07-S01-P03-A02-I06
تعداد	تعداد										منابع انسانی	اطلاعات پایه	تعداد فرآیندهای کاری کارسجی شده (با پست‌های کاری کارسجی شده)	G07-S01-P03-A02-I06
تعداد	تعداد										منابع انسانی	اطلاعات پایه	تعداد کل فرآیندهای کاری موجود (با پست‌های کاری موجود)	G07-S01-P03-A02-I06
											برنامه‌ریزی	طرح	ساماندهی و ساختاردهی جذب، نگهداشت و ارتقای نیروی انسانی	G07-S01-P03-A03
درصد	درصد	۱۰۰,۰۰۰	۱۰۰,۰۰۰				$a/b*100$				منابع انسانی	شاخص	عدالت‌محوری در جذب، تداوم خدمت و ارتقای منابع انسانی	G07-S01-P03-A03-I01
تعداد	تعداد										منابع انسانی	اطلاعات پایه	تعداد پرسنل جذب شده براساس فرآیند عمومی و از طریق آزمون (سه سال اخیر)	G07-S01-P03-A03-I01
تعداد	تعداد										منابع انسانی	اطلاعات پایه	تعداد پرسنل جذب شده (سه سال اخیر)	G07-S01-P03-A03-I01

عملیات / نوع / واحد	سال ۱۴۰۰	سال ۹۶	وضعیت مطلوب در وضعیت مطلوب در ۱۴۰۰ سال	فرمول محاسبه وضعیت مطلوب در وضعیت مطلوب در ۱۴۰۰ سال	وضعیت موجود (در صورت وجود آمار)	معیار زمانی مورد نیاز جهت پوشش شکاف	منبع اصلی	دسته	موضوع	کدینگ
درصد	۱۰۰,۰۰۰	۷۰,۰۰۰	$a/b * 100$				منابع انسانی	شاخص	به‌روزرسانی شناسنامه آموزشی پرسنل	G07-S01-P03-A03-I02
تعداد							منابع انسانی	اطلاعات پایه	تعداد شناسنامه آموزشی پرسنل به‌روزرسانی شده	G07-S01-P03-A03-I02
تعداد							منابع انسانی	اطلاعات پایه	تعداد کل پرسنل شهرداری	G07-S01-P03-A03-I02
درصد	۱۰۰,۰۰۰	۱۰۰,۰۰۰	$a/b * 100$				منابع انسانی	شاخص	تحقق تقویم آموزشی	G07-S01-P03-A03-I03
تعداد							منابع انسانی	اطلاعات پایه	تعداد دوره‌های آموزشی برگزار شده مطابق با برنامه آموزشی	G07-S01-P03-A03-I03
تعداد							منابع انسانی	اطلاعات پایه	تعداد دوره‌های آموزشی مطابق با برنامه مصوب	G07-S01-P03-A03-I03
درصد	۱۰۰,۰۰۰	۱۰۰,۰۰۰	$a/b * 100$			۰	منابع انسانی	شاخص	آموزش پرسنل شهرداری	G07-S01-P03-A03-I04
نفرساعت							منابع انسانی	اطلاعات پایه	مجموع نفر ساعت آموزش برگزار شده برای پرسنل	G07-S01-P03-A03-I04
نفرساعت							منابع انسانی	اطلاعات پایه	مجموع نفر ساعت آموزش برنامه ریزی شده برای پرسنل شناسنامه آموزشی پرسنل	G07-S01-P03-A03-I04
درصد	۱۰۰,۰۰۰	۸۰,۰۰۰	$a/b * 100$				منابع انسانی	شاخص	رضایت شغلی کارکنان	G07-S01-P03-A03-I05
درصد							منابع انسانی	اطلاعات پایه	مجموع نمره حاصل از فرم رضایت شغلی کارکنان	G07-S01-P03-A03-I05
تعداد							منابع انسانی	اطلاعات پایه	تعداد پرسنل ارزیابی شده براساس فرم رضایت شغلی کارکنان	G07-S01-P03-A03-I05
درصد	۱۰۰,۰۰۰	۹۵,۰۰۰	$a/(1-b) * 100$				منابع انسانی	شاخص	ترک کار پرسنل شهرداری	G07-S01-P03-A03-I06

واحد عملیات / نوع	سال ۱۴۰۰	سال ۹۶	وضعیت مطلوب در وضعیت مطلوب در سال ۹۶	وضعیت محاسبه وضعیت مطلوب در سال ۹۶	فرمول محاسبه وضعیت مطلوب در سال ۹۶	وضعیت موجود (در صورت وجود)	جهت پوشش شکاف (در صورت نیاز)	معادل ریالی مورد نیاز جهت پوشش شکاف	منبع اصلی	دسته	موضوع	کدینگ
تعداد									منابع انسانی	اطلاعات پایه	تعداد کل کارکنان خارج شده به علت استیفا یا ترک کار	G07-S01-P03-A03-I06
تعداد									منابع انسانی	اطلاعات پایه	تعداد کل کارکنان خارج شده از شهرداری	G07-S01-P03-A03-I06
درصد	۹۰,۰۰۰	۴۰,۰۰۰			$a/b*100$				منابع انسانی	شاخص	ارتقای شغلی کارکنان	G07-S01-P03-A03-I07
تعداد									منابع انسانی	اطلاعات پایه	تعداد کل انتصاب‌های انجام شده (در پست‌های رئیس اداره، مدیرکل، مدیرعامل و معاون) از کارکنان شهرداری براساس آیین‌نامه و دستورالعمل ارتقا	G07-S01-P03-A03-I07
تعداد									منابع انسانی	اطلاعات پایه	تعداد کل انتصاب‌های انجام شده (در پست‌های رئیس اداره، مدیرکل، مدیرعامل و معاون) از کارکنان شهرداری	G07-S01-P03-A03-I07
درصد	۷۰,۰۰۰	۴۰,۰۰۰			$a/b*100$				منابع انسانی	شاخص	امنیت شغلی کارکنان	G07-S01-P03-A03-I08
تعداد									منابع انسانی	اطلاعات پایه	تعداد پرسنل دارای قرارداد مستقیم با شهرداری	G07-S01-P03-A03-I08
تعداد									منابع انسانی	اطلاعات پایه	تعداد کل پرسنل شهرداری	G07-S01-P03-A03-I08
									برنامه‌ریزی	طرح	اصلاح و به‌روزرسانی سیستم حقوق و دستمزد شهرداری	G07-S01-P03-A04
درصد	۱۰۰,۰۰۰	۷۰,۰۰۰			$a/b*100$				منابع انسانی	شاخص	پرداخت حقوق و دستمزد شهرداری براساس طرح طبقه‌بندی مشاغل	G07-S01-P03-A04-I01
ریال									منابع انسانی	اطلاعات پایه	حجم ریالی پرداخت حقوق و دستمزد براساس طرح طبقه‌بندی مشاغل	G07-S01-P03-A04-I01



عملیات / نوع / واحد	سال ۱۴۰۰	سال ۹۶	وضعیت مطلوب در وضعیت مطلوب در سال ۹۶	محاسبه وضعیت مطلوب در وضعیت مطلوب در سال ۹۶	فرمول شاخص	وضعیت موجود (در صورت وجود)	جهت پوشش شکاف (در صورت نیاز)	معدل ریالی مورد نیاز	منوی اصلی	دسته	موضوع	کدینگ
ریال									منابع انسانی	اطلاعات پایه	حجم ریالی پرداخت حقوق و دستمزد	G07-S01-P03-A04-I01
							۸۷,۲۰۰,۰۰۰,۰۰۰			راهبرد	افزایش مشارکت‌های اجتماعی شهروندان در مدیریت و اداره شهر	G07-S02
							۸۳,۵۰۰,۰۰۰,۰۰۰			سیاست اجرایی	ایجاد ظرفیت‌ها و بسترهای لازم برای مشارکت مردم در برنامه‌ریزی شهر	G07-S02-P01
							۳,۵۰۰,۰۰۰,۰۰۰		شهرداری	طرح	تدوین سند توسعه محلات براساس نیازهای شهروندان	G07-S02-P01-A01
درصد	۱۰۰,۰۰۰	۲۰,۰۰۰			$a/b*100$		۳,۵۰۰,۰۰۰,۰۰۰		شهرداری	شاخص	تدوین سند توسعه محلات براساس نیازهای شهروندان	G07-S02-P01-A01-I01
تعداد							۳,۵۰۰,۰۰۰,۰۰۰		شهرداری	اطلاعات پایه	تعداد محلات دارای سند توسعه محلات براساس نیازهای شهروندان	G07-S02-P01-A01-I01
تعداد									شهرداری	اطلاعات پایه	تعداد کل محلات	G07-S02-P01-A01-I01
							۸۰,۰۰۰,۰۰۰,۰۰۰		سازمان فرهنگی - ورزشی	طرح	توسعه مدیریت و نظارت بر عملکرد در سطح محلات با همکاری شهروندان	G07-S02-P01-A02
درصد	۶۰,۰۰۰	۱۰,۰۰۰			$a/b*100$				سازمان فرهنگی - ورزشی	شاخص	ایجاد و توسعه شوراهای محلی	G07-S02-P01-A02-I01
تعداد							۰		سازمان فرهنگی - ورزشی	اطلاعات پایه	تعداد دفاتر شورای محله‌ای فعال	G07-S02-P01-A02-I01
تعداد									شهرداری	اطلاعات پایه	تعداد کل محلات شهر قم	G07-S02-P01-A02-I01
درصد	۹۰,۰۰۰	۴۰,۰۰۰			$a/b*100$		۴۰,۰۰۰,۰۰۰,۰۰۰		سازمان فرهنگی - ورزشی	شاخص	اجرای پروژه‌های محلی براساس نظرات شهروندان	G07-S02-P01-A02-I02
تعداد							۴۰,۰۰۰,۰۰۰,۰۰۰		سازمان فرهنگی - ورزشی	اطلاعات پایه	تعداد پروژه‌های محله‌ور اجرا شده براساس نظرات و خواسته‌های مدون شوراهای محلی	G07-S02-P01-A02-I02

نوع / واحد عملیات	مطلوب در ۱۴۰۰ سال	مطلوب در ۹۶ سال	وضعیت محاسبه وضعیت مطلوب در ۹۶ سال	فرمول محاسبه وضعیت مطلوب در ۹۶ سال	وضعیت موجود (در صورت وجود)	مورد نیاز جهت پوشش شکاف	منوی اصلی	دسته	موضوع	کدینگ
تعداد							سازمان فرهنگی اجتماعی - ورزشی	اطلاعات پایه	تعداد پروژه‌های محله‌ور برنامه‌ریزی شده براساس نظرات و خواست‌های مدون، شوراهای محلی	G07-S02-P01-A02-I02
تعداد							سازمان فرهنگی اجتماعی - ورزشی	طرح	توسعه شبکه اجتماعی همیاران محله با محوریت مساجد	G07-S02-P01-A03
تعداد	۴۰,۰۰۰	۸,۰۰۰	a				سازمان فرهنگی اجتماعی - ورزشی	شاخص	توسعه شبکه اجتماعی همیاران محله با محوریت مساجد	G07-S02-P01-A03-I01
تعداد	۴۰,۰۰۰						سازمان فرهنگی اجتماعی - ورزشی	اطلاعات پایه	تعداد شبکه‌های اجتماعی همیاران فعال تشکیل شده در محلات	G07-S02-P01-A03-I01
تعداد	۴,۰۰۰,۰۰۰	۴۰۰,۰۰۰	a				سازمان فرهنگی اجتماعی - ورزشی	شاخص	توسعه کمی همیار محله ثبت نام شده و فعال در گروه‌های همیاری براساس طرح مدیریت محلات	G07-S02-P01-A03-I02
تعداد							سازمان فرهنگی اجتماعی - ورزشی	اطلاعات پایه	تعداد همیار محله ثبت نام شده و فعال در گروه‌های همیاری براساس طرح مدیریت محلات	G07-S02-P01-A03-I02
تعداد	۴۸۰,۰۰۰	۳۲,۰۰۰	a				سازمان فرهنگی اجتماعی - ورزشی	شاخص	توسعه روابط مناسب با ساختارهای محلی به ویژه با مقامات محلی و مشارکت راهبردی	G07-S02-P01-A03-I03
تعداد							سازمان فرهنگی اجتماعی - ورزشی	اطلاعات پایه	تعداد جلسات مشترک مدیران شهرداری با مقامات محلی (مقامات همیار محله)	G07-S02-P01-A03-I03
							برنامه‌ریزی	طرح	ایجاد و توسعه اتاق‌های فکر با حضور نخبگان و صاحب‌نظران شهر به منظور مشارکت در نظارت و تصمیم‌سازی	G07-S02-P01-A04

نوع / واحد عملیات	سال ۱۴۰۰	سال ۹۶	وضعیت مطلوب در وضعیت مطلوب	فرمول محاسبه وضعیت شاخص	وضعیت موجود (در صورت وجود)	وضعیت مورد نیاز جهت پوشش شکاف	معدل ریالی مورد نیاز	منوی اصلی	دسته	موضوع	کدینگ
تعداد	۲۰,۰۰۰	۵,۰۰۰		a				برنامه‌ریزی	شاخص	ایجاد و توسعه اتاق‌های فکر با حضور نخبگان و صاحب‌نظران شهر	G07-S02-P01-A04-I01
تعداد								برنامه‌ریزی	اطلاعات پایه	تعداد عنوان (موضوع) اتاق‌های فکر تشکیل شده دارای احکام مأموریتی و ابلاغی و برنامه جلسات فعال	G07-S02-P01-A04-I01
درصد	۷۰,۰۰۰	۳۰,۰۰۰		$a/b * 100$				سازمان فرهنگی - اجتماعی - ورزشی	شاخص	نسبت تعداد پروژه مصوب و اجرا شده اتاق فکر به تعداد پروژه مصوب اتاق فکر	G07-S02-P01-A04-I02
تعداد								سازمان فرهنگی - اجتماعی - ورزشی	اطلاعات پایه	تعداد پروژه مصوب و اجرا شده اتاق فکر	G07-S02-P01-A04-I02
تعداد								سازمان فرهنگی - اجتماعی - ورزشی	اطلاعات پایه	تعداد کل پروژه مصوب اتاق فکر	G07-S02-P01-A04-I02
درصد	۸۰,۰۰۰	۴۰,۰۰۰		$a/b * 100$				منابع انسانی	شاخص	پیشنهادهای فنی پذیرفته شده در نظام جامع پیشنهادات شهرداری	G07-S02-P01-A04-I03
تعداد								منابع انسانی	اطلاعات پایه	تعداد پیشنهادات فنی پذیرفته شده (از نظام پیشنهادات)	G07-S02-P01-A04-I03
تعداد								منابع انسانی	اطلاعات پایه	تعداد کل پیشنهادات دریافتی (از نظام پیشنهادات)	G07-S02-P01-A04-I03
									سیاست اجرایی	ارتقای پاسخگویی به شهروندان	G07-S02-P02
								روابط عمومی	طرح	ملاقات مردمی مدیران شهرداری با شهروندان و افزایش اثربخشی و نتایج آن	G07-S02-P02-A01
تعداد	۹۶,۰۰۰	۳۲,۰۰۰		a				روابط عمومی	شاخص	افزایش تعداد ملاقات مردمی و نشست‌های پرسش و پاسخ حضوری مدیران شهرداری با شهروندان	G07-S02-P02-A01-I01

کدینگ	موضوع	دسته	منوی اصلی	معادل ریالی مورد نیاز جهت پوشش شکاف	وضعیت موجود (در صورت وجود آمار)	فرمول محاسبه وضعیت مطلوب در سال ۱۴۰۰	فرمول محاسبه وضعیت مطلوب در سال ۹۶	عملیات واحد
G07-S02-P02-A01-I01	تعداد ملاقات مردمی و نشست‌های پرسش و پاسخ حضوری شهروندان با مدیران ارشد شهرداری	اطلاعات پایه	روابط عمومی					تعداد
G07-S02-P02-A01-I02	افزایش اثربخشی جلسات ملاقات مردمی مدیران شهرداری با شهروندان	شاخص	روابط عمومی			$a/b*100$	۵۰,۰۰۰	درصد
G07-S02-P02-A01-I02	تعداد مشکلات مرتفع شده توسط شهروندان در جلسات ملاقات مردمی مدیران شهرداری با شهروندان	اطلاعات پایه	روابط عمومی					تعداد
G07-S02-P02-A01-I02	تعداد مشکلات مطرح شده توسط شهروندان در جلسات ملاقات مردمی مدیران شهرداری با شهروندان	اطلاعات پایه	روابط عمومی					تعداد
G07-S02-P02-A02	توسعه سامانه‌های ارتباط مردمی شهرداری و پیگیری شکایات و درخواست‌های مردمی	طرح	روابط عمومی					
G07-S02-P02-A02-I01	تمرکز در پیگیری و پاسخگویی به شکایات مردمی	شاخص	بازرسی			$a/b*100$	۸۰,۰۰۰	درصد
G07-S02-P02-A02-I01	تعداد شکایات و درخواست‌های مردمی پاسخ داده شده	اطلاعات پایه	بازرسی					تعداد
G07-S02-P02-A02-I01	تعداد شکایات و درخواست‌های مردمی ثبت شده در مدیریت ارزیابی و پاسخگویی به شکایات	اطلاعات پایه	بازرسی					تعداد
G07-S02-P02-A02-I02	استقرار طرح بازرسین افتخاری و عضوگیری و پیگیری سیستم هوشمند بازرسین افتخاری شهرداری	شاخص	بازرسی			$a/b*100$	۵۰,۰۰۰	درصد

واحد عملیات	نوع / عملیات	سال ۱۴۰۰	سال ۹۶	وضعیت مطلوب در وضعیت مطلوب در سال ۹۶	وضعیت مطلوب در وضعیت موجود (در صورت وجود شاخص)	فرمول محاسبه وضعیت مطلوب و شاخص	وضعیت موجود (در صورت وجود شاخص)	معیار زمانی مورد نیاز جهت پوشش شکاف	منوی اصلی	دسته	موضوع	کدینگ
تعداد									بازرسی	اطلاعات پایه	تعداد بازرسین افتخاری فعال در سامانه هوشمند بازرسین افتخاری شهرداری (فعال = ماهانه حداقل یک گزارش)	G07-S02-P02-A02-I02
تعداد									بازرسی	اطلاعات پایه	تعداد کل بازرسین افتخاری شهرداری	G07-S02-P02-A02-I02
									روابط عمومی	طرح	پیاده‌سازی نظام تک‌ریم ارباب رجوع در سطح شهرداری	G07-S02-P02-A03
درصد		۸۵,۰۰۰	۷۰,۰۰۰			a			بازرسی	شاخص	میزان رضایت شهروندان از خدمات و پاسخگویی پرسنل	G07-S02-P02-A03-I01
								۳,۷۰۰,۰۰۰,۰۰۰		سیاست اجرایی	شناسایی و تحلیل خواسته‌های ذی‌نفعان	G07-S02-P03
								۱,۲۰۰,۰۰۰,۰۰۰	برنامه‌ریزی	طرح	سنجش نظام‌مند و مستمر نظرات و افکار مردم و سایر گروه‌های ذی‌نفع در خصوص مدیریت شهری	G07-S02-P03-A01
درصد		۱۰,۰۰۰	۲,۰۰۰			a/b*100		۱,۲۰۰,۰۰۰,۰۰۰	روابط عمومی	شاخص	سنجش نظام‌مند و مستمر نظرات و افکار مردم و سایر گروه‌های ذی‌نفع در خصوص مدیریت شهری	G07-S02-P03-A01-I01
تعداد								۱,۲۰۰,۰۰۰,۰۰۰	روابط عمومی	اطلاعات پایه	تعداد نظرسنجی‌های موضوعی مختلف انجام شده از گروه‌های مختلف ذی‌نفعی شهرداری	G07-S02-P03-A01-I01
تعداد									روابط عمومی	اطلاعات پایه	تعداد نظرسنجی‌های موضوعی شناسایی شده مورد نیاز از گروه‌های مختلف ذی‌نفعی شهرداری	G07-S02-P03-A01-I01
								۲,۵۰۰,۰۰۰,۰۰۰	برنامه‌ریزی	طرح	تحلیل خواسته‌های گروه‌های مختلف ذی‌نفع و جلب اعتماد آن‌ها	G07-S02-P03-A02

واحد / نوع / عملیات	سال ۱۴۰۰	سال ۹۶	وضعیت مطلوب در وضعیت مطلوب در سال ۹۶	وضعیت محاسبه و فرمول شاخص	وضعیت موجود (در صورت وجود آمار)	وضعیت مورد نیاز جهت پوشش شکاف	منوی اصلی	دسته	موضوع	کدینگ
درصد	۱۰۰,۰۰۰	۷۰,۰۰۰	a		۲,۵۰۰,۰۰۰,۰۰۰	برنامه‌ریزی	شاخص	تحلیل خواسته‌های گروه‌های مختلف ذی‌نفعان	G07-S02-P03-A02-I01	
درصد					۲,۵۰۰,۰۰۰,۰۰۰	برنامه‌ریزی	اطلاعات پایه	درصد پیشرفت پروژه تحلیل خواسته‌های گروه‌های مختلف ذی‌نفع بر اساس انتظارات و نیازهای ذی‌نفعان از شهرداری	G07-S02-P03-A02-I01	
تعداد	۱۰۰,۰۰۰	۲۰,۰۰۰	a			برنامه‌ریزی	شاخص	توسعه کمی جلسات برگزار شده شهرداری با موضوع جلب نظرات ذی‌نفعان (به غیر از شهروندان)	G07-S02-P03-A02-I02	
تعداد						برنامه‌ریزی	اطلاعات پایه	تعداد جلسات برگزار شده شهرداری با موضوع جلب نظرات ذی‌نفعان (به غیر از شهروندان)	G07-S02-P03-A02-I02	
						برنامه‌ریزی	طرح	کاربست تحلیل نیازهای ذی‌نفعان در برنامه‌ریزی و مدیریت شهری	G07-S02-P03-A03	
درصد	۱۰۰,۰۰۰	۸۰,۰۰۰	a			برنامه‌ریزی	شاخص	انطباق برنامه راهبردی عملیاتی شهر با نتایج تحلیل ذی‌نفعان	G07-S02-P03-A03-I01	
درصد						برنامه‌ریزی	اطلاعات پایه	میانگین وزنی درصد انطباق تعداد موضوعات استراتژیک شناسایی شده بر اساس نتایج تحلیل ذی‌نفعان با مضامین برنامه راهبردی به‌روزرسانی شده	G07-S02-P03-A03-I01	
درصد	۷۰,۰۰۰	۴۰,۰۰۰	a/b*100			برنامه‌ریزی	شاخص	شناسایی و پاسخ‌دهی نیازهای ذی‌نفعان در جهت ارتقای رضایت ذی‌نفعان	G07-S02-P03-A03-I02	

واحد عملیات	نوع / عملیات	سال ۱۴۰۰	سال ۹۶	وضعیت مطلوب در وضعیت مطلوب در ۹۶ سال	وضعیت محاسبه وضعیت مطلوب در وضعیت مطلوب در ۹۶ سال	فرمول شاخص	وضعیت موجود (در صورت وجود)	معیار ریالی مورد نیاز جهت پوشش شکاف	منوی اصلی	دسته	موضوع	کدینگ
تعداد	تعداد								برنامه‌ریزی	اطلاعات پایه	تعداد نیازهای شناسایی، تحلیل و پاسخ داده شده (اجرا شده) ذی‌نفعان	G07-S02-P03-A03-I02
تعداد	تعداد								برنامه‌ریزی	اطلاعات پایه	تعداد نیازهای شناسایی و تحلیل شده ذی‌نفعان شهرداری	G07-S02-P03-A03-I02
								۲,۵۰۰,۰۰۰,۰۰۰		راهنبرد	تعمیم ارزش‌های اسلامی و قانون مداری در مدیریت شهری	G07-S03
								۵۰۰,۰۰۰,۰۰۰		سیاست اجرایی	قانون مداری، ارتقای سلامت و مبارزه با مفاسد اداری	G07-S03-P01
								۵۰۰,۰۰۰,۰۰۰	برنامه‌ریزی	طرح	قانون مداری و شفاف‌سازی کلیه فرآیندها و رویه‌های کاری شهرداری	G07-S03-P01-A01
درصد	درصد	۱۰۰,۰۰۰	۸۰,۰۰۰			$a/b * 100$		۵۰۰,۰۰۰,۰۰۰	برنامه‌ریزی	شاخص	شفاف‌سازی فرآیندهای کاری شهرداری که به‌طور مستقیم با شهروندان و شهروندان و ارباب رجوع درگیر بوده و دارای تابلو و نمودار گردش کار تبیین شده برای ارباب رجوع می‌باشند	G07-S03-P01-A01-I01
تعداد	تعداد							۵۰۰,۰۰۰,۰۰۰	برنامه‌ریزی	اطلاعات پایه	تعداد فرآیندهای کاری شهرداری که به‌طور مستقیم با شهروندان و ارباب رجوع درگیر بوده و دارای تابلو و نمودار گردش کار تبیین شده برای ارباب رجوع می‌باشند	G07-S03-P01-A01-I01
تعداد	تعداد								برنامه‌ریزی	اطلاعات پایه	تعداد فرآیندهای کاری شهرداری که به‌طور مستقیم با شهروندان و ارباب رجوع درگیر می‌باشند	G07-S03-P01-A01-I01
درصد	درصد	۱۰۰,۰۰۰	۱۰۰,۰۰۰			a			بازرسی	شاخص	تنظیم برنامه جامع برای مبارزه با مفاسد مالی به منظور قانون مداری و حمایت از حقوق شهروندی	G07-S03-P01-A01-I02

واحد عملیات	نوع / عملیات	مطلوب در ۱۴۰۰ سال	مطلوب در وضعیت مطلوب در ۹۶ سال	وضعیت موجود (در صورت وجود آمار)	جهت پوشش شکاف	معادل ریالی مورد نیاز	منوی اصلی	دسته	موضوع	کدینگ
درصد	درصد						بازرسی	اطلاعات پایه	درصد پیشرفت پروژه تنظیم برنامه جامع برای میازره با مفاسد مالی به منظور قانون‌مداری و حمایت از حقوق شهروندی	G07-S03-P01-A01-I02
درصد	درصد	۱۰۰,۰۰۰	۱۰۰,۰۰۰				امور مجامع	شاخص	گزارش حسابرسی مطلوب در سازمان‌ها و شرکت‌های وابسته به شهرداری	G07-S03-P01-A01-I03
تعداد	تعداد						امور مجامع	اطلاعات پایه	تعداد موارد تخلف اعلام شده در گزارشات حسابرسی سازمان‌ها و شرکت‌های وابسته گزارش اولیه حسابرس)	G07-S03-P01-A01-I03
تعداد	تعداد						امور مجامع	اطلاعات پایه	تعداد سازمان‌ها و شرکت‌های وابسته به شهرداری	G07-S03-P01-A01-I03
							برنامه‌ریزی	طرح	تهیه منشور و آیین‌نامه اخلاقی و انضباطی	G07-S03-P01-A02
درصد	درصد	۱۰۰,۰۰۰	۱۰۰,۰۰۰				برنامه‌ریزی	شاخص	تهیه و ویرایش جدید منشور اخلاقی کارکنان شهرداری	G07-S03-P01-A02-I01
درصد	درصد						برنامه‌ریزی	اطلاعات پایه	درصد پیشرفت پروژه تهیه و ویرایش جدید منشور اخلاقی کارکنان شهرداری	G07-S03-P01-A02-I01
							مالی و اقتصادی	طرح	شفاف‌سازی و نظارت بر اجرای دقیق مقررات و آیین‌نامه‌های مالی و معاملاتی شهرداری	G07-S03-P01-A03

واحد عملیات / نوع / عملیات	سال ۱۴۰۰	سال ۹۶	وضعیت مطلوب در وضعیت مطلوب در سال ۱۴۰۰	فرمول محاسبه وضعیت مطلوب در وضعیت مطلوب در سال ۹۶	شاخص	وضعیت موجود (در صورت وجود)	معیار زمانی مورد نیاز جهت پوشش شکاف	منوی اصلی	دسته	موضوع	کدینگ
درصد	۱۰۰,۰۰۰	۱۰۰,۰۰۰		$a/b * 100$	a/b*100		•	برنامه‌ریزی	شاخص	تنظیم آیین‌نامه اجرایی مالی و عملیاتی شهرداری قم شامل نظامات حسابداری و حسابرسی، بودجه‌بندی و درآمد	G07-S03-P01-A03-I01
تعداد							•	برنامه‌ریزی	اطلاعات پایه	تعداد فرآیندهای مالی ممیزی شده	G07-S03-P01-A03-I01
تعداد								برنامه‌ریزی	اطلاعات پایه	تعداد کل فرآیندهای مالی تدوین شده	G07-S03-P01-A03-I01
درصد	۱۰۰,۰۰۰	۱۰۰,۰۰۰		$a/b * 100$	a/b*100			قراردادها	شاخص	راه‌اندازی سامانه مناقصه و مزایده و اطلاعیه‌های شهرداری جهت اطلاع‌رسانی فراگیرتر به مخاطبین	G07-S03-P01-A03-I02
تعداد								قراردادها	اطلاعات پایه	تعداد کل فراخوان، مناقصات و مزایده‌های اطلاع‌رسانی شده در سایت مناقصات کشور یا پرتال مناقصات و مزایده‌های شهرداری	G07-S03-P01-A03-I02
تعداد								قراردادها	اطلاعات پایه	تعداد کل فراخوان، مناقصات و مزایده‌های برگزار شده توسط شهرداری	G07-S03-P01-A03-I02
							•	برنامه‌ریزی	طرح	گسترش قانون مداری در ذی‌نفعان (شهروندان و ... در حیطه مدیریت شهری	G07-S03-P01-A04
تعداد	۱۰۰,۰۰۰	۱۰۰,۰۰۰			a		•	سازمان فرهنگی اجتماعی - ورزشی	شاخص	افزایش اقدامات جهت گسترش قانون مداری در ذی‌نفعان (شهروندان و ... در حیطه مدیریت شهری	G07-S03-P01-A04-I01

عملیات / نوع / واحد	سال ۱۴۰۰	سال ۹۶	وضعیت مطلوب در وضعیت مطلوب در ۹۶ سال	وضعیت محاسبه وضعیت مطلوب در ۹۶ سال	فرمول محاسبه وضعیت مطلوب در ۹۶ سال	وضعیت موجود (در صورت وجود)	وضعیت موجود (در صورت وجود آمار)	جهت پوشش شکاف	معادل ریالی مورد نیاز	منوی اصلی	دسته	موضوع	کدینگ
تعداد								•		سازمان فرهنگی اجتماعی - ورزشی	اطلاعات پایه	تعداد اقدامات انجام شده جهت گسترش قانون مداری در ذی‌نفعان (شهروندان و ... در حیطه مدیریت شهری	G07-S03-P01-A04-I01
								۲,۰۰۰,۰۰۰,۰۰۰			سیاست اجرایی	الگوسازی مدیریت اسلامی و ارائه آن در جهان اسلام	G07-S03-P02
								۲,۰۰۰,۰۰۰,۰۰۰		برنامه‌ریزی	طرح	انجام مطالعات الگوی اسلامی مدیریت شهری	G07-S03-P02-A01
درصد	۱۰۰,۰۰۰	۳۰,۰۰۰						۲,۰۰۰,۰۰۰,۰۰۰		برنامه‌ریزی	شاخص	انجام مطالعات مدل شهر اسلامی و نحوه مدیریت آن	G07-S03-P02-A01-I01
درصد								۲,۰۰۰,۰۰۰,۰۰۰		برنامه‌ریزی	اطلاعات پایه	درصد پیشرفت پروژه تبیین مدل شهر اسلامی و نحوه مدیریت آن	G07-S03-P02-A01-I01
								•		سازمان فرهنگی اجتماعی - ورزشی	طرح	تبادل تجربه‌های موفق مدیریت شهری با سایر شهرها و شهرهای اسلامی	G07-S03-P02-A02
تعداد	۵۰,۰۰۰	۵,۰۰۰						•		برنامه‌ریزی	شاخص	تبادل تجربه‌های موفق مدیریت شهری با شهرهای اسلامی	G07-S03-P02-A02-I01
تعداد								•		برنامه‌ریزی	اطلاعات پایه	برگزاری جلسات تخصصی با متولیان شهرهای اسلامی و تبادل تجربیات مدیریتی	G07-S03-P02-A02-I01
								•		سازمان فرهنگی اجتماعی - ورزشی	طرح	تقویت و اشاعه ارزش‌های اسلامی در مدیریت شهری	G07-S03-P02-A03
تفرساعت	۱۰,۰۰۰,۰۰۰	۱,۰۰۰,۰۰۰						•		منابع انسانی	شاخص	آموزش اشاعه و کاربست ارزش‌های اسلامی در شهرداری	G07-S03-P02-A03-I01

نوع / واحد عملیات	سال ۱۴۰۰	سال ۹۶	وضعیت مطلوب در وضعیت مطلوب در سال ۱۴۰۰	فرمول محاسبه وضعیت مطلوب و شاخص	وضعیت موجود (در صورت وجود)	معیار زمانی مورد نیاز جهت پوشش شکاف	منوی اصلی	دسته	موضوع	کدینگ
تفرسات						۰	منابع انسانی	اطلاعات پایه	نفر ساعت آموزشی برگزار شده در خصوص اشاعه و کاربست ارزش‌های اسلامی در مدیریت شهری	G07-S03-P02-A03-I01
درصد	۱۰۰,۰۰۰	۱۰۰,۰۰۰		$a/b * 100$			ستاد امر به معروف	شاخص	تقویت و اشاعه ارزش‌های اسلامی توسط ستاد امر به معروف و نهی از منکر	G07-S03-P02-A03-I02
تعداد							ستاد امر به معروف	اطلاعات پایه	تعداد جلسات ستاد امر به معروف برگزار شده	G07-S03-P02-A03-I02
تعداد							ستاد امر به معروف	اطلاعات پایه	تعداد جلسات ستاد امر به معروف برنامه‌ریزی شده	G07-S03-P02-A03-I02
						۹۴,۰۰۰,۰۰۰,۰۰۰	شهرداری	هدف	سازماندهی کالبدی و محتوایی شهری و بهبود کیفیت سیما، منظر و فضای شهری در قالب جهان‌شهر دینی	G08
						۴۶,۵۰۰,۰۰۰,۰۰۰	شهرداری	راهبرد	بهسازی، زیباسازی و ارتقای فضای حسی با رویکرد هویت بخشی به سیما و منظر شهری (عینی و ذهنی)	G08-S01
						۳۸,۵۰۰,۰۰۰,۰۰۰	زیباسازی	سیاست اجرایی	ساماندهی و ارتقای منظر شهری منطبق بر شاخص‌های هویت اسلامی - ایرانی	G08-S01-P01
						۸,۰۰۰,۰۰۰,۰۰۰	زیباسازی	طرح	ایجاد و توسعه هنرهای شهری منطبق با شاخص‌های هنر اسلامی - ایرانی (گرافیک شهری، نقاشی دیواری و نقش برجسته و...)	G08-S01-P01-A01
درصد	۱۰۰,۰۰۰	۱۰۰,۰۰۰		$a/b * 100$		۸,۰۰۰,۰۰۰,۰۰۰	زیباسازی	شاخص	احداث و نگهداری از هنرهای شهری (گرافیک شهری، نقاشی دیواری، نقش برجسته و...)	G08-S01-P01-A01-I01

واحد / نوع / عملیات	سال ۱۴۰۰	سال ۹۶	مخاسبه وضعیت مطلوب در وضعیت مطلوب در سال ۱۴۰۰	فرمول محاسبه وضعیت مطلوب در وضعیت مطلوب در سال ۹۶	شاخص	وضعیت موجود (در صورت وجود)	معیار زمانی مورد نیاز جهت پوشش شکاف (در صورت شکاف)	منوی اصلی	دسته	موضوع	کدینگ
تعداد	۲۴,۰۰۰	۸,۰۰۰					۸,۰۰۰,۰۰۰,۰۰۰	زیباسازی	اطلاعات پایه	تعداد پروژه هنرهای شهری احداث و نگهداری شده آگرافیک شهری، نقاشی دیواری، نقش برجسته و...	G08-S01-P01-A01-I01
تعداد								زیباسازی	اطلاعات پایه	تعداد پروژه هنرهای شهری برنامه ریزی شده جهت احداث و نگهداری شده آگرافیک شهری، نقاشی دیواری، نقش برجسته و...	G08-S01-P01-A01-I01
							۵,۰۰۰,۰۰۰,۰۰۰	زیباسازی	طرح	توسعه آثار حجی، نماد و المان های شهری منطبق با شاخص های هنر اسلامی - ایرانی	G08-S01-P01-A02
درصد	۱۰۰,۰۰۰	۱۰۰,۰۰۰			$a/b*100$		۵,۰۰۰,۰۰۰,۰۰۰	زیباسازی	شاخص	احداث و نگهداری از نمادها و آثار حجی	G08-S01-P01-A02-I01
تعداد	۲۴,۰۰۰	۸,۰۰۰					۵,۰۰۰,۰۰۰,۰۰۰	زیباسازی	اطلاعات پایه	تعداد آثار حجی احداث و نگهداری شده	G08-S01-P01-A02-I01
تعداد								زیباسازی	اطلاعات پایه	تعداد آثار حجی مورد نیاز جهت احداث و نگهداری	G08-S01-P01-A02-I01
							۲,۵۰۰,۰۰۰,۰۰۰	شهرداری	طرح	تدوین مقررات و ضوابط ساماندهی سیما و منظر شهری در گستره های ویژه	G08-S01-P01-A03
درصد	۱۰۰,۰۰۰	۲۰,۰۰۰			$a/b*100$		۲,۵۰۰,۰۰۰,۰۰۰	شهرداری	شاخص	گستره های ویژه دارای طرح های موضوعی و موضوعی ساماندهی سیما و منظر شهری	G08-S01-P01-A03-I01
مترمربع							۲,۵۰۰,۰۰۰,۰۰۰	شهرداری	اطلاعات پایه	مساحت گستره های ویژه دارای طرح های موضوعی و موضوعی ساماندهی سیما و منظر شهری (مترمربع)	G08-S01-P01-A03-I01

واحد / نوع / عملیات	سال ۱۴۰۰	سال ۹۶	وضعیت مطلوب در وضعیت مطلوب در ۱۴۰۰ سال	فرمول محاسبه وضعیت مطلوب در وضعیت مطلوب در ۹۶ سال	شاخص	وضعیت موجود (در صورت وجود)	وضعیت موجود (در صورت وجود)	معدل ریالی مورد نیاز جهت پوشش شکاف	منوی اصلی	دسته	موضوع	کدینگ
مترمربع									شهرسازی	اطلاعات پایه	مساحت گستره‌های ویژه شهری (مترمربع)	G08-S01-P01-A03-I01
درصد	۵۰,۰۰۰	۱۰,۰۰۰		$a/b * 100$	شاخص				شهرسازی	شاخص	شناسایی و ساماندهی گستره‌های ویژه براساس طرح‌های موضوعی و موضوعی ساماندهی سیما و منظر شهری (مترمربع)	G08-S01-P01-A03-I02
مترمربع								۱۰,۰۰۰,۰۰۰,۰۰۰	شهرسازی	اطلاعات پایه	مساحت گستره‌های ویژه ساماندهی شده براساس طرح‌های موضوعی و موضوعی ساماندهی سیما و منظر شهری (مترمربع)	G08-S01-P01-A03-I02
مترمربع									شهرسازی	اطلاعات پایه	مساحت گستره‌های ویژه دارای طرح‌های موضوعی و موضوعی ساماندهی سیما و منظر شهری (مترمربع)	G08-S01-P01-A03-I02
								۱,۰۰۰,۰۰۰,۰۰۰	زیباسازی	طرح	ساماندهی سازه‌های تبلیغات محیطی و شهری و تابلوهای معرف کاربری صنوف	G08-S01-P01-A04
تعداد	۳۴,۵۶,۰۰۰	۶,۹۱۲,۰۰۰		a	شاخص	۱۱۰,۰۰۰		۱,۰۰۰,۰۰۰,۰۰۰	زیباسازی	شاخص	ساماندهی سازه‌های تبلیغات محیطی و شهری و تابلوهای معرف کاربری صنوف	G08-S01-P01-A04-I01
تعداد						۱۱۰,۰۰۰		۱,۰۰۰,۰۰۰,۰۰۰	زیباسازی	اطلاعات پایه	تعداد سازه‌های تبلیغات محیطی و شهری و تابلوهای معرف کاربری صنوف	G08-S01-P01-A04-I01
								۸,۰۰۰,۰۰۰,۰۰۰	زیباسازی	طرح	طراحی و توسعه آبنماهای شهری	G08-S01-P01-A05
مترمربع	۱,۰۰۰,۰۰۰	۳۰۰,۰۰۰		a	شاخص			۰	زیباسازی	شاخص	طراحی و توسعه سطح آبنماهای شهری براساس طرح جامع زیباسازی شهری	G08-S01-P01-A05-I01

واحد / نوع / عملیات	سال ۱۴۰۰	سال ۹۶	مخاطب / شاخص	وضعیت موجود (در صورت وجود آمار)	معیار زمانی مورد نیاز جهت پوشش شکاف	منوی اصلی	دسته	موضوع	کدینگ
مترمربع						زیباسازی	اطلاعات پایه	مساحت آبنماهای احداث شده (مترمربع)	G08-S01-P01-A05-I01
تعداد	۱۶,۰۰۰	۸,۰۰۰	a	۵,۰۰۰		زیباسازی	شاخص	توسعه کمی آبنماهای شهری براساس طرح جامع زیباسازی	G08-S01-P01-A05-I02
تعداد				۵,۰۰۰	۸,۰۰۰,۰۰۰,۰۰۰	زیباسازی	اطلاعات پایه	تعداد آبنماهای احداث شده	G08-S01-P01-A05-I02
					۲,۰۰۰,۰۰۰,۰۰۰	زیباسازی	طرح	ارتقای مشارکت شهروندان و سایر دستگاه‌های دولتی و خصوصی در زیباسازی شهر	G08-S01-P01-A06
تعداد	۱۰,۰۰۰	۲,۰۰۰	a	۱,۰۰۰	۱,۰۰۰,۰۰۰,۰۰۰	زیباسازی	شاخص	مشارکت بخش خصوصی در پروژه‌های زیباسازی شهر	G08-S01-P01-A06-I01
تعداد				۱,۰۰۰	۱,۰۰۰,۰۰۰,۰۰۰	زیباسازی	اطلاعات پایه	تعداد پروژه زیباسازی انجام شده با مشارکت بخش خصوصی	G08-S01-P01-A06-I01
تعداد	۵,۰۰۰	۲,۰۰۰	a			زیباسازی	شاخص	ارتقای مشارکت سایر دستگاه‌های دولتی و نظامی در پروژه‌های زیباسازی شهر	G08-S01-P01-A06-I02
تعداد				۰,۰۰۰	۱,۰۰۰,۰۰۰,۰۰۰	زیباسازی	اطلاعات پایه	تعداد پروژه‌های زیباسازی انجام گرفته با مشارکت دستگاه‌های دولتی و نظامی	G08-S01-P01-A06-I02
					۲,۰۰۰,۰۰۰,۰۰۰	زیباسازی	طرح	انتظام بصری و نورپردازی شهری	G08-S01-P01-A07
درصد	۱۰۰,۰۰۰		a		۱,۰۰۰,۰۰۰,۰۰۰	زیباسازی	شاخص	پروژه طرح جامع نورپردازی	G08-S01-P01-A07-I01
درصد					۱,۰۰۰,۰۰۰,۰۰۰	زیباسازی	اطلاعات پایه	درصد پیشرفت پروژه طرح جامع نورپردازی	G08-S01-P01-A07-I01

عملیات	نوع / واحد	سال ۱۴۰۰	سال ۹۶	محدوده و وضعیت محاسبه و وضعیت مطلوب در وضعیت مطلوب در ۱۴۰۰ سال	فرمول شاخص	وضعیت موجود (در صورت وجود)	معیار ریالی مورد نیاز جهت پوشش شکاف	منوی اصلی	دسته	موضوع	کدینگ
تعداد		۱۰۰,۰۰۰	۲,۰۰۰		a		۱,۰۰۰,۰۰۰,۰۰۰	زیباسازی	شاخص	نورپردازی بناهای شاخص شهر براساس ضوابط طرح جامع (بناهای ارزشمند تاریخی، بناهای واجد ارزش شهری و شاخص)	G08-S01-P01-A07-I02
تعداد							۱,۰۰۰,۰۰۰,۰۰۰	زیباسازی	اطلاعات پایه	تعداد بناهای شاخص شهر که براساس ضوابط طرح جامع، نورپردازی شده است (مترمربع)	G08-S01-P01-A07-I02
درصد		۱۰۰,۰۰۰	۱۰۰,۰۰۰		$a/b*100$	۰,۰۰		زیباسازی	شاخص	اجرای پروژه‌های نورپردازی شاخص	G08-S01-P01-A07-I03
تعداد						۰,۰۰	۳,۰۰۰,۰۰۰,۰۰۰	زیباسازی	اطلاعات پایه	تعداد پروژه‌های نورپردازی اجرا شده	G08-S01-P01-A07-I03
تعداد			۶,۰۰۰					زیباسازی	اطلاعات پایه	تعداد پروژه‌های نورپردازی برنامه ریزی شده	G08-S01-P01-A07-I03
							۱۰,۰۰۰,۰۰۰,۰۰۰	زیباسازی	طرح	حذف زوایید بصری	G08-S01-P01-A08
درصد		۱۰۰,۰۰۰	۲۰,۰۰۰		$a/b*100$		۲,۰۰۰,۰۰۰,۰۰۰	زیباسازی	شاخص	ساماندهی معابر، بافت‌ها و فضای عمومی براساس طرح‌های موضوعی و موضوعی رفع نازیبایی‌های شهری و حذف زوایید بصری	G08-S01-P01-A08-I01
مترمربع							۲,۰۰۰,۰۰۰,۰۰۰	زیباسازی	اطلاعات پایه	مساحت معابر، بافت‌ها و فضای عمومی ساماندهی شده براساس طرح‌های موضوعی و موضوعی رفع نازیبایی‌های شهری و حذف زوایید بصری (مترمربع)	G08-S01-P01-A08-I01
مترمربع								زیباسازی	اطلاعات پایه	مساحت کل معابر، بافت‌ها و فضای عمومی (مترمربع) برنامه ریزی شده در راستای حذف زوایید بصری	G08-S01-P01-A08-I01

واحد عملیات	نوع / عملیات	سال ۱۴۰۰	سال ۹۶	مخاسبه وضعیت مطلوب در وضعیت مطلوب در سال ۱۴۰۰	فرمول محاسبه وضعیت مطلوب در وضعیت مطلوب در سال ۹۶	شاخص	وضعیت موجود (در صورت وجود و جود آمار)	معدل ریالی مورد نیاز جهت پوشش شکاف	منوی اصلی	دسته	موضوع	کدینگ
								۸,۰۰۰,۰۰۰,۰۰۰	زیباسازی	سیاست اجرایی	ساماندهی مبلمان و المان‌های شهری	G08-S01-P02
								۴,۰۰۰,۰۰۰,۰۰۰	زیباسازی	طرح	ساماندهی مبلمان شهری پارک‌ها و بوستان‌های شهری	G08-S01-P02-A01
درصد		۱۰۰,۰۰۰	۲۰,۰۰۰		$a/b*100$			۲,۰۰۰,۰۰۰,۰۰۰	زیباسازی	شاخص	توسعه کمی مبلمان و المان شهری پارک‌ها و بوستان‌های شهری	G08-S01-P02-A01-I01
تعداد			۲۴۰,۰۰۰					۲,۰۰۰,۰۰۰,۰۰۰	زیباسازی	اطلاعات پایه	تعداد مبلمان و المان شهری نصب شده در پارک‌ها	G08-S01-P02-A01-I01
تعداد									زیباسازی	اطلاعات پایه	تعداد مبلمان و المان شهری مورد نیاز در پارک‌ها	G08-S01-P02-A01-I01
درصد		۱۰۰,۰۰۰	۳۰,۰۰۰		$a/b*100$			۲,۰۰۰,۰۰۰,۰۰۰	زیباسازی	شاخص	ساماندهی مبلمان‌ها و المان شهری پارک‌ها و بوستان‌های شهری	G08-S01-P02-A01-I02
تعداد			۶۰۰,۰۰۰					۲,۰۰۰,۰۰۰,۰۰۰	زیباسازی	اطلاعات پایه	تعداد مبلمان و المان شهری ساماندهی شده در پارک‌ها	G08-S01-P02-A01-I02
تعداد									زیباسازی	اطلاعات پایه	تعداد کل مبلمان و المان شهری در پارک‌ها نیازمند ساماندهی	G08-S01-P02-A01-I02
								۳,۰۰۰,۰۰۰,۰۰۰	زیباسازی	طرح	ساماندهی المان‌ها و مبلمان شهری معابر، میدان‌ها و فضاهای شهری	G08-S01-P02-A02
درصد		۱۰۰,۰۰۰	۲۰,۰۰۰		$a/b*100$			۲,۰۰۰,۰۰۰,۰۰۰	زیباسازی	شاخص	نصب مبلمان و المان‌های شهری معابر، میدان‌ها و فضاهای شهری	G08-S01-P02-A02-I01
تعداد			۲۴۰,۰۰۰					۲,۰۰۰,۰۰۰,۰۰۰	زیباسازی	اطلاعات پایه	تعداد مبلمان، المان‌های شهری نصب شده در معابر، میدان‌ها و فضاهای شهری	G08-S01-P02-A02-I01

عملیات / نوع / واحد	سال ۱۴۰۰	سال ۹۶	فرمول محاسبه وضعیت مطلوب در وضعیت مطلوب در ۹۶ سال	وضعیت موجود (در صورت وجود آمار)	جهت پوشش شکاف مورد نیاز	معدل زمانی مورد نیاز	منوی اصلی	دسته	موضوع	کدینگ
تعداد							زیباسازی	اطلاعات پایه	تعداد میلان، المان‌های شهری مورد نیاز در معابر، میدان‌ها و فضاهای شهری	G08-S01-P02-A02-I01
درصد	۱۰۰,۰۰۰	۳۰,۰۰۰	$a/b*100$		۱,۰۰۰,۰۰۰,۰۰۰		زیباسازی	شاخص	ساماندهی میلان و المان‌های شهری معابر، میدان‌ها و فضاهای شهری	G08-S01-P02-A02-I02
تعداد		۶۰۰,۰۰۰			۱,۰۰۰,۰۰۰,۰۰۰		زیباسازی	اطلاعات پایه	تعداد میلان‌ها و المان‌های ساماندهی شده در معابر، میدان‌ها و فضاهای شهری	G08-S01-P02-A02-I02
تعداد							زیباسازی	اطلاعات پایه	تعداد کل میلان‌ها و المان‌ها در معابر، میدان‌ها و فضاهای شهری نیازمند ساماندهی	G08-S01-P02-A02-I02
							زیباسازی	طرح	ساماندهی میلان گستره‌های ویژه منطبق با هویت محل	G08-S01-P02-A03
درصد	۱۰۰,۰۰۰	۲۰,۰۰۰	$a/b*100$		۱,۰۰۰,۰۰۰,۰۰۰		زیباسازی	شاخص	توسعه و ساماندهی میلان و تجهیزات گستره‌های ویژه براساس هویت محدوده ویژه	G08-S01-P02-A03-I01
تعداد		۱۲۰,۰۰۰			۱,۰۰۰,۰۰۰,۰۰۰		زیباسازی	اطلاعات پایه	تعداد میلان و المان‌های ویژه نصب شده در گستره‌های ویژه	G08-S01-P02-A03-I01
تعداد							زیباسازی	اطلاعات پایه	تعداد میلان و المان‌های ویژه مورد نیاز در گستره‌های ویژه	G08-S01-P02-A03-I01
							زیباسازی	طرح	تدوین ضوابط و استانداردهای طراحی میلان شهری	G08-S01-P02-A04

واحد / نوع / عملیات	سال ۱۴۰۰	سال ۹۶	وضعیت مطلوب در وضعیت مطلوب در سال ۹۶	وضعیت محاسبه وضعیت مطلوب در سال ۹۶	فرمول محاسبه وضعیت مطلوب در سال ۹۶	وضعیت موجود (در صورت وجود)	وضعیت موجود (در صورت وجود)	جهت پوشش شکاف	معادل ریالی مورد نیاز	منوی اصلی	دسته	موضوع	کدینگ
درصد	۱۰۰,۰۰۰	۱۰۰,۰۰۰		a						زیباسازی	شاخص	تدوین و تصویب لایحه ضوابط و مقررات میلمان شهری	G08-S01-P02-A04-I01
درصد										زیباسازی	اطلاعات پایه	درصد پیشرفت پروژه تدوین و تصویب لایحه ضوابط و مقررات میلمان شهری	G08-S01-P02-A04-I01
درصد	۱۰۰,۰۰۰	۱۰۰,۰۰۰		a/b*100						زیباسازی	شاخص	استانداردسازی میلمان شهری براساس استاندارد مصوب طراحی، اجرا و بهره‌برداری در سازمان زیباسازی	G08-S01-P02-A04-I02
تعداد										زیباسازی	اطلاعات پایه	انواع تیپ میلمان های شهری دارای استاندارد مصوب طراحی، اجرا و بهره‌برداری در سازمان زیباسازی	G08-S01-P02-A04-I02
تعداد										زیباسازی	اطلاعات پایه	انواع تیپ میلمان شهری مورد استفاده در شهرداری قم	G08-S01-P02-A04-I02
									۱۹,۰۰۰,۰۰۰,۰۰۰	شهرداری	راهبرد	احیای معماری و هویت اسلامی - ایرانی در شهرداری و معماری	G08-S02
									۱,۰۰۰,۰۰۰,۰۰۰	شهرداری	سیاست اجرایی	شفاف سازی، تبیین و ترویج الگوی معماری و شهرداری اسلامی - ایرانی در ساخت و ساز شهری	G08-S02-P01
									۰	شهرداری	طرح	تهیه ضوابط و دستورالعمل های معماری و شهرداری اسلامی - ایرانی	G08-S02-P01-A01
درصد	۱۰۰,۰۰۰	۳۰,۰۰۰		a/b*100					۰	شهرداری	شاخص	به روز رسانی ضوابط، مقررات، تبیین نامه ها و دستورالعمل های مرتبط با حوزه شهرداری و معماری	G08-S02-P01-A01-I01

واحد عملیات / نوع / تعداد	سال ۱۴۰۰	سال ۹۶	وضعیت مطلوب در وضعیت مطلوب در ۹۶ سال	وضعیت محاسبه وضعیت مطلوب در ۹۶ سال	فرمول محاسبه وضعیت مطلوب در ۹۶ سال	وضعیت موجود (در صورت وجود شاخص)	جهت پوشش شکاف معادل ریالی مورد نیاز	منوی اصلی	دسته	موضوع	کدینگ
تعداد						۱,۰۰۰		شهرسازی	اطلاعات پایه	تعداد ضوابط ، مقررات ، آیین‌نامه‌ها و دستورالعمل‌های به‌هنگام شده مرتبط با حوزه شهرسازی و معماری	G08-S02-P01-A01-I01
تعداد								شهرسازی	اطلاعات پایه	تعداد ضوابط ، مقررات ، آیین‌نامه‌ها و دستورالعمل‌های مرتبط با حوزه شهرسازی و معماری	G08-S02-P01-A01-I01
تعداد	۵,۰۰۰	۱,۰۰۰			a			شهرسازی	شاخص	تهیه و تصویب ضوابط و دستورالعمل‌های جدید با تأکید بر احیای معماری و شهرسازی اسلامی - ایرانی	G08-S02-P01-A01-I02
تعداد								شهرسازی	اطلاعات پایه	تعداد لایحه تصویب شده در خصوص ضوابط و دستورالعمل‌های جدید با تأکید بر احیای معماری و شهرسازی اسلامی - ایرانی	G08-S02-P01-A01-I02
								شهرسازی	طرح	تصویب و الزام‌آوری اجرای ضوابط معماری و شهرسازی اسلامی - ایرانی در ساخت‌وسازها	G08-S02-P01-A02
تعداد	۵,۰۰۰	۱,۰۰۰			a	۱,۰۰۰		شهرسازی	شاخص	ارائه دستورالعمل‌های تشویقی و اجباری به منظور رعایت اصول معماری اسلامی - ایرانی	G08-S02-P01-A02-I01
تعداد						۱,۰۰۰		شهرسازی	اطلاعات پایه	تعداد دستورالعمل‌های تشویقی و اجباری مصوب به منظور رعایت اصول معماری اسلامی - ایرانی	G08-S02-P01-A02-I01
درصد	۵۰,۰۰۰	۲۵,۰۰۰			a/b*100			شهرسازی	شاخص	نسبت ساختمان‌های جدید ساخته شده براساس الگوی شهرسازی و معماری اسلامی - ایرانی و بومی	G08-S02-P01-A02-I02

واحد عملیات	نوع / واحد عملیات	سال ۱۴۰۰	سال ۹۶	وضعیت مطلوب در وضعیت مطلوب در ۱۴۰۰ سال	فرمول محاسبه وضعیت مطلوب در وضعیت مطلوب در ۹۶ سال	وضعیت موجود (در صورت وجود شاخص)	وضعیت موجود (در صورت وجود شاخص)	معدل ریالی مورد نیاز جهت پوشش شکاف	منوی اصلی	دسته	موضوع	کدینگ
تعداد									شهرسازی	اطلاعات پایه	تعداد ساختمان‌های جدیدالاحداث براساس الگوی شهرسازی و معماری اسلامی - ایرانی و بومی	G08-S02-P01-A02-I02
تعداد									شهرسازی	اطلاعات پایه	تعداد کل پروانه‌های پایان ساخت صادر شده	G08-S02-P01-A02-I02
درصد		۳۰,۰۰۰	۰,۰۰۰		$a/b * 100$				شهرسازی	شاخص	نسبت فضاهای کسب و کار ساماندهی شده موجود براساس الگوی شهرسازی و معماری اسلامی - ایرانی	G08-S02-P01-A02-I03
مترمربع								۰	شهرسازی	اطلاعات پایه	مساحت فضاهای کسب و کار ساماندهی شده موجود براساس الگوی شهرسازی و معماری اسلامی - ایرانی (مترمربع)	G08-S02-P01-A02-I03
مترمربع									شهرسازی	اطلاعات پایه	مساحت فضاهای کسب و کار موجود (مترمربع)	G08-S02-P01-A02-I03
								۱,۰۰۰,۰۰۰,۰۰۰	شهرسازی	طرح	مطالعه الگوی شهرسازی و معماری اسلامی - ایرانی در ساخت‌وسازهای شهر	G08-S02-P01-A03
درصد		۱۰۰,۰۰۰	۲۰,۰۰۰		a			۱,۰۰۰,۰۰۰,۰۰۰	شهرسازی	شاخص	مطالعه و پژوهش در خصوص معرفی الگوی شهرسازی و معماری اسلامی - ایرانی در ساخت‌وسازهای شهری در انواع مستحقات کاربری‌های مختلف	G08-S02-P01-A03-I01

واحد عملیات	نوع / عملیات	سال ۱۴۰۰	سال ۹۶	وضعیت مطلوب در وضعیت مطلوب در سال ۹۶	فرمول محاسبه وضعیت مطلوب در وضعیت مطلوب در سال ۹۶	شاخص	وضعیت موجود (در صورت وجود)	وضعیت موجود (در صورت وجود)	معدل ریالی مورد نیاز جهت پوشش شکاف	منوی اصلی	دسته	موضوع	کدینگ
درصد									۱,۰۰۰,۰۰۰,۰۰۰	شهرداری	اطلاعات پایه	میانگین وزنی درصد پیشرفت فیزیکی مطالعات و پژوهش‌ها در خصوص معرفی الگوی شهرسازی و معماری اسلامی - ایرانی در ساخت‌وسازهای شهر در انواع مستحقات کاربری‌های مختلف	G08-S02-P01-A03-I01
									۱۸,۰۰۰,۰۰۰,۰۰۰	شهرداری	سیاست اجرایی	نفوذ شاخص‌های معماری اسلامی - ایرانی در ساخت‌وساز شهری	G08-S02-P02
										شهرداری	طرح	ارائه سیاست‌های تشویقی در راستای ترویج نماهای همخوان با معماری اسلامی - ایرانی	G08-S02-P02-A01
تعداد		۲,۰۰۰	۵,۰۰۰			a				شهرداری	شاخص	ارائه طرح‌ها و سیاست‌های تشویقی در راستای ترویج نماهای همخوان با معماری اسلامی - ایرانی	G08-S02-P02-A01-I01
تعداد										شهرداری	اطلاعات پایه	تعداد طرح تشویقی مصوب در راستای ترویج نماهای همخوان با معماری اسلامی - ایرانی	G08-S02-P02-A01-I01
درصد		۳,۰۰۰	۵,۰۰۰			a/b*100			۵,۰۰۰,۰۰۰,۰۰۰	شهرداری	طرح	ارتقای کیفیت فضاهای عمومی براساس الگوی شهرسازی معماری اسلامی - ایرانی	G08-S02-P02-A02
درصد									۵,۰۰۰,۰۰۰,۰۰۰	شهرداری	شاخص	ساماندهی فضاهای عمومی براساس الگوی شهرسازی و معماری اسلامی - ایرانی	G08-S02-P02-A02-I01
مترمربع									۵,۰۰۰,۰۰۰,۰۰۰	شهرداری	اطلاعات پایه	مساحت فضاهای عمومی ساماندهی شده موجود براساس الگوی شهرسازی و معماری اسلامی - ایرانی	G08-S02-P02-A02-I01

عملیات / نوع واحد	سال ۱۴۰۰	سال ۹۶	مخاسبه وضعیت مطلوب در وضعیت مطلوب در سال ۹۶	فرمول محاسبه وضعیت مطلوب در وضعیت مطلوب در سال ۹۶	وضعیت موجود (در صورت وجود)	جهت پوشش شکاف مورد نیاز	منوی اصلی	دسته	موضوع	کدینگ
مترمربع							شهرسازی	اطلاعات پایه	مساحت کل فضاهای عمومی	G08-S02-P02-A02-I01
درصد	۹۰,۰۰۰	۵۰,۰۰۰		$a/b * 100$			شهرسازی	شاخص	انطباق فضاهای عمومی جدید الاحداث براساس الگوی شهرسازی و معماری اسلامی - ایرانی	G08-S02-P02-A02-I02
مترمربع							شهرسازی	اطلاعات پایه	مساحت فضاهای عمومی جدید الاحداث منطبق بر الگو و ضوابط شهرسازی و معماری اسلامی - ایرانی	G08-S02-P02-A02-I02
مترمربع							شهرسازی	اطلاعات پایه	مساحت فضاهای عمومی جدید الاحداث	G08-S02-P02-A02-I02
			۱,۰۰۰,۰۰۰,۰۰۰				شهرسازی	طرح	هماهنگ‌سازی سبک‌های جدید معماری با الگوی شهرسازی اسلامی و ایرانی (بومی و سنتی)	G08-S02-P02-A03
تعداد	۵,۰۰۰	۱,۰۰۰		a			شهرسازی	شاخص	هماهنگ‌سازی سبک‌های جدید معماری با الگوی شهرسازی اسلامی و ایرانی (بومی و سنتی)	G08-S02-P02-A03-I01
تعداد	۵,۰۰۰	۱,۰۰۰	۱,۰۰۰,۰۰۰,۰۰۰				شهرسازی	اطلاعات پایه	تعداد مطالعات و پژوهش‌های صورت گرفته در خصوص هماهنگ‌سازی سبک‌های جدید معماری با الگوهای شهرسازی اسلامی و ایرانی	G08-S02-P02-A03-I01
			۲,۰۰۰,۰۰۰,۰۰۰				شهرسازی	طرح	برجسته‌سازی مکتب معماری و هنر ایرانی - اسلامی در شکل‌گیری و بازطراحی گستره‌های ویژه	G08-S02-P02-A04
درصد	۶۰,۰۰۰	۱۰,۰۰۰	۲,۰۰۰,۰۰۰,۰۰۰	$a/b * 100$			شهرسازی	شاخص	الگوسازی مکتب معماری و هنر ایرانی - اسلامی در شکل‌گیری و بازطراحی گستره‌های ویژه	G08-S02-P02-A04-I01

کدینگ	موضوع	دسته	منوی اصلی	معدل ریالی مورد نیاز جهت پوشش شکاف	وضعیت موجود (در صورت وجود آمار)	فرمول محاسبه وضعیت مطلوب در سال ۹۶	سال ۱۴۰۰	نوع / واحد عملیات
G08-S02-P02-A04-I01	مساحت الگوهای معماری و هنر ایرانی - اسلامی اجرا شده در فضاهای عمومی واقع شده در گستره‌های ویژه به عنوان الگو (مترمربع)	اطلاعات پایه	شهرداری	۲,۰۰۰,۰۰۰,۰۰۰				مترمربع
G08-S02-P02-A04-I01	مساحت فضاهای عمومی واقع شده در گستره‌های ویژه (مترمربع)	اطلاعات پایه	شهرداری					مترمربع
G08-S02-P02-A04-I02	شناسایی و برجسته‌سازی نمادها و نشانه‌های مکتب معماری و هنر ایرانی - اسلامی در گستره‌های ویژه	شاخص	شهرداری			a	۱۵,۰۰۰	تعداد
G08-S02-P02-A04-I02	تعداد نمادها و نشانه‌های مکتب معماری و هنر ایرانی - اسلامی شناسایی و برجسته‌سازی شده در گستره‌های ویژه	اطلاعات پایه	شهرداری					تعداد
G08-S02-P02-A05	مراعات اصل مسجدمحموری در طراحی مراکز محله‌ای	طرح	شهرداری	۵,۰۰۰,۰۰۰,۰۰۰				
G08-S02-P02-A05-I01	ساماندهی مراکز محله براساس اصل مسجدمحموری	شاخص	شهرداری	۵,۰۰۰,۰۰۰,۰۰۰		a	۵,۰۰۰	تعداد
G08-S02-P02-A05-I01	تعداد مراکز محله ساماندهی شده براساس اصل مسجدمحموری	اطلاعات پایه	شهرداری	۵,۰۰۰,۰۰۰,۰۰۰				تعداد
G08-S02-P02-A06	تدوین و استقرار ضوابط و دستورالعمل‌های سلبی جهت جلوگیری از به‌کارگیری مستقیم عناصر معماری غیر ایرانی و متناسب‌سازی آن با معماری ایرانی - اسلامی	طرح	شهرداری	۰				

کدینگ	موضوع	دسته	منوی اصلی	معادل ریالی مورد نیاز جهت پوشش شکاف (در صورت وجود آمار)	وضعیت موجود (در صورت وجود آمار)	فرمول محاسبه وضعیت مطلوب در وضعیت مطلوب در سال ۱۴۰۰	سال ۹۶	سال ۱۴۰۰	نوع / واحد عملیات
G08-S02-P02-A06-I01	تدوین ضوابط و دستورالعمل‌های سلبی جهت جلوگیری از به‌کارگیری مستقیم عناصر معماری غیرایرانی	شاخص	شهرداری			a	۵,۰۰۰	۱۲,۰۰۰	تعداد
G08-S02-P02-A06-I01	تعداد ضوابط و دستورالعمل‌های سلبی مصوب جهت جلوگیری از به‌کارگیری مستقیم عناصر معماری غیرایرانی	اطلاعات پایه	شهرداری						تعداد
G08-S02-P02-A07	توسعه و تقویت الگوی توسعه تک‌خانواری (توسعه ویلاسازی)	طرح	شهرداری	۰					
G08-S02-P02-A07-I01	نسبت اعیان به عرصه	شاخص	شهرداری	۰		$a/b*100$	۶,۰۰۰	۴,۰۰۰	درصد
G08-S02-P02-A07-I01	مجموع اعیان در پروانه‌های صادر شده مسکونی	اطلاعات پایه	شهرداری						مترمربع
G08-S02-P02-A07-I01	مجموع عرصه‌ها در پروانه‌های صادر شده مسکونی	اطلاعات پایه	شهرداری						مترمربع
G08-S02-P02-A08	طرح مرمت شهری محدوده‌های با هویت تاریخی حاوی الگوهای معماری و شهرسازی ایرانی-اسلامی	طرح	شهرداری	۵,۰۰۰,۰۰۰,۰۰۰					
G08-S02-P02-A08-I01	مرمت و احیای شهری محدوده‌های با هویت تاریخی حاوی الگوهای معماری و شهرسازی ایرانی-اسلامی (توسط شهرداری یا مشارکت آن)	شاخص	شهرداری	۵,۰۰۰,۰۰۰,۰۰۰		a	۵,۰۰۰,۰۰۰	۲۵۰,۰۰۰,۰۰۰	مترمربع
G08-S02-P02-A08-I01	مساحت محدوده‌های احیا شده با هویت تاریخی حاوی الگوهای معماری و شهرسازی ایرانی-اسلامی (مترمربع) (توسط شهرداری یا مشارکت آن)	اطلاعات پایه	شهرداری	۵,۰۰۰,۰۰۰,۰۰۰	۱۷۵ هکتار				مترمربع

واحد / نوع / عملیات	سال ۱۴۰۰	سال ۹۶	مترمربع	فرمول محاسبه وضعیت مطلوب در وضعیت مطلوب در سال ۹۶	وضعیت موجود (در صورت وجود شاخص)	معادل ریالی مورد نیاز جهت پوشش شکاف	منوی اصلی	دسته	موضوع	کدینگ
						۲۳,۰۰۰,۰۰۰,۰۰۰	شهرداری	راهبرد	انسجام و انتظام بخشی به کالبد و فضای شهری	G08-S03
						۸,۵۰۰,۰۰۰,۰۰۰	شهرداری	سیاست اجرایی	تدوین، نظارت و بازنگری بر پیاده سازی طرح های توسعه شهری	G08-S03-P01
						۵,۰۰۰,۰۰۰,۰۰۰	شهرداری	طرح	تهیه، به روز رسانی و کاربست طرح های موضوعی و موضوعی در راستای تحقق طرح تفصیلی	G08-S03-P01-A01
درصد	۱۰۰,۰۰۰	۲۵,۰۰۰		$a/b*100$		۵,۰۰۰,۰۰۰,۰۰۰	شهرداری	شاخص	تهیه طرح های موضوعی و موضوعی تکلیفی ذیل طرح های جامع و تفصیلی بر اساس زمان بندی مشخص شده	G08-S03-P01-A01-I01
مترمربع						۵,۰۰۰,۰۰۰,۰۰۰	شهرداری	اطلاعات پایه	مساحت محدوده هایی که طرح های موضوعی و موضوعی بر اساس طرح های جامع و تفصیلی تهیه شده است	G08-S03-P01-A01-I01
مترمربع							شهرداری	اطلاعات پایه	مساحت محدوده هایی که می بایست طرح های موضوعی و موضوعی بر اساس طرح های جامع و تفصیلی تهیه شود	G08-S03-P01-A01-I01
درصد	۱۰۰,۰۰۰	۹۰,۰۰۰		$a/b*100$			شهرداری	شاخص	نسبت سطح فضاهای شهری دارای طرح تفصیلی به هنگام، مصوب و ابلاغ شده	G08-S03-P01-A01-I02
مترمربع							شهرداری	اطلاعات پایه	مساحت کل فضای شهری دارای طرح تفصیلی به هنگام، مصوب و ابلاغ شده	G08-S03-P01-A01-I02
مترمربع							شهرداری	اطلاعات پایه	مساحت کل فضای شهری داخل حریم	G08-S03-P01-A01-I02

واحد / نوع / عملیات	سال ۱۴۰۰	سال ۹۶	محدوده و وضعیت مطلوب در وضعیت مطلوب در ۱۴۰۰ سال	فرمول محاسبه وضعیت مطلوب در وضعیت مطلوب در ۹۶ سال	وضعیت موجود (در صورت وجود شاخص)	جهت پوشش شکاف	معادل ریالی مورد نیاز	منوی اصلی	دسته	موضوع	کدینگ
تحقق و پایش بازخوردهای طرح‌های تفصیلی و جامع								شهرسازی	طرح	تحقق و پایش بازخوردهای طرح‌های تفصیلی و جامع	G08-S03-P01-A02
درصد	۹۰,۰۰۰	۷۰,۰۰۰		a				شهرسازی	شاخص	میزان تحقق طرح تفصیلی شهر قم براساس نظرسدخانه نظارت بر طرح جامع و تفصیلی	G08-S03-P01-A02-I01
درصد								شهرسازی	اطلاعات پایه	درصد تحقق طرح تفصیلی براساس نظرسدخانه نظارت بر طرح جامع و تفصیلی	G08-S03-P01-A02-I01
								شهرسازی	طرح	طرح بازتولید و احیای اراضی متروک شهری	G08-S03-P01-A03
درصد	۱۰۰,۰۰۰	۲۰,۰۰۰		$a/b*100$				شهرسازی	شاخص	احیای اراضی متروک شهری	G08-S03-P01-A03-I01
مترمربع								شهرسازی	اطلاعات پایه	مساحت اراضی متروک درون شهر دارای طرح بازتولید و احیای اراضی متروک شهری (مترمربع)	G08-S03-P01-A03-I01
مترمربع								شهرسازی	اطلاعات پایه	مساحت اراضی متروک شهری درون شهر (مترمربع)	G08-S03-P01-A03-I01
								شهرسازی	طرح	تدوین ضوابط تشویقی خروج و جایگزینی کاربری‌های نامتناسب شهری	G08-S03-P01-A04
درصد	۱۰۰,۰۰۰	۲۰,۰۰۰		$a+b/c*100$				شهرسازی	شاخص	ارائه تسهیلات تشویقی به منظور جایگزینی پادگان‌ها	G08-S03-P01-A04-I01
مترمربع								شهرسازی	اطلاعات پایه	مساحت فضای سبز ایجاد شده در پادگان‌ها	G08-S03-P01-A04-I01
مترمربع								شهرسازی	اطلاعات پایه	مساحت تغییر کاربری‌های اراضی داخل پادگان‌ها	G08-S03-P01-A04-I01

واحد / نوع / عملیات	سال ۱۴۰۰	سال ۹۶	وضعیت مطلوب در وضعیت مطلوب در ۱۴۰۰ سال	فرمول محاسبه وضعیت مطلوب در وضعیت مطلوب در ۹۶ سال	شاخص	وضعیت موجود (در صورت وجود آمار)	جهت پوشش شکاف	معادل ریالی مورد نیاز	منوی اصلی	دسته	موضوع	کدینگ
مترمربع									شهرداری	اطلاعات پایه	مساحت یادگان‌های مستقر در شهر	G08-S03-P01-A04-I01
درصد	۲۰,۰۰۰	۵,۰۰۰			$a/b * 100$				شهرداری	شاخص	ارائه تسهیلات تشویقی به منظور خروج یادگان‌ها	G08-S03-P01-A04-I02
مترمربع									شهرداری	اطلاعات پایه	مساحت یادگان‌های منتقل شده به خارج از شهر	G08-S03-P01-A04-I02
مترمربع									شهرداری	اطلاعات پایه	مساحت یادگان‌های مستقر در شهر	G08-S03-P01-A04-I02
									شهرداری	طرح	استقرار سامانه رصد و پیش‌تحقق سرانه خدمات هفتگانه شهری	G08-S03-P01-A05
درصد	۱۰۰,۰۰۰	۴۵,۰۰۰			$a/b * 100$				شهرداری	شاخص	سامانه رصد میزان تحقق سرانه کاربری‌های فضای سبز	G08-S03-P01-A05-I01
مترمربع									شهرداری	اطلاعات پایه	مساحت کاربری‌های فضای سبز موجود (مترمربع)	G08-S03-P01-A05-I01
مترمربع									شهرداری	اطلاعات پایه	مساحت کاربری‌های فضای سبز پیش‌بینی شده (مترمربع)	G08-S03-P01-A05-I01
درصد	۱۰۰,۰۰۰	۱۰۰,۰۰۰			$a/b * 100$				شهرداری	شاخص	سامانه رصد میزان تحقق سرانه کاربری‌های آموزشی	G08-S03-P01-A05-I02
مترمربع									شهرداری	اطلاعات پایه	مساحت کاربری‌های آموزشی موجود (مترمربع)	G08-S03-P01-A05-I02
مترمربع									شهرداری	اطلاعات پایه	مساحت کاربری‌های آموزشی پیش‌بینی شده (مترمربع)	G08-S03-P01-A05-I02
درصد	۱۰۰,۰۰۰	۷۰,۰۰۰			$a/b * 100$				شهرداری	شاخص	سامانه رصد میزان تحقق سرانه کاربری‌های درمانی	G08-S03-P01-A05-I03
مترمربع									شهرداری	اطلاعات پایه	مساحت کاربری‌های درمانی موجود (مترمربع)	G08-S03-P01-A05-I03

واحد / نوع / عملیات	سال ۱۴۰۰	سال ۹۶	وضعیت مطلوب در وضعیت مطلوب در سال ۹۶	وضعیت محاسبه وضعیت مطلوب در سال ۹۶	فرمول محاسبه وضعیت مطلوب در سال ۹۶	وضعیت موجود (در صورت وجود)	جهت پوشش شکاف (در صورت نیاز)	منوی اصلی	دسته	موضوع	کدینگ
مترمربع								شهرسازی	اطلاعات پایه	مساحت کاربری های درمانی پیش بینی شده (مترمربع)	G08-S03-P01-A05-I03
درصد	۱۰۰,۰۰۰	۶۵,۰۰۰			$a/b*100$			شهرسازی	شاخص	سامانه رصد میزان تحقق سرانه کاربری های فرهنگی و مذهبی	G08-S03-P01-A05-I04
مترمربع								شهرسازی	اطلاعات پایه	مساحت کاربری های فرهنگی و مذهبی موجود (مترمربع)	G08-S03-P01-A05-I04
مترمربع								شهرسازی	اطلاعات پایه	مساحت کاربری های فرهنگی و مذهبی پیش بینی شده (مترمربع)	G08-S03-P01-A05-I04
درصد	۱۰۰,۰۰۰	۶۰,۰۰۰			$a/b*100$			شهرسازی	شاخص	سامانه رصد میزان تحقق سرانه کاربری های ورزشی	G08-S03-P01-A05-I05
مترمربع								شهرسازی	اطلاعات پایه	مساحت کاربری های ورزشی موجود (مترمربع)	G08-S03-P01-A05-I05
مترمربع								شهرسازی	اطلاعات پایه	مساحت کاربری های ورزشی پیش بینی شده (مترمربع)	G08-S03-P01-A05-I05
درصد	۱۰۰,۰۰۰	۷۰,۰۰۰			$a/b*100$			شهرسازی	شاخص	سامانه رصد میزان تحقق سرانه کاربری های گردشگری و تفریحی	G08-S03-P01-A05-I06
مترمربع								شهرسازی	اطلاعات پایه	مساحت کاربری های گردشگری و تفریحی موجود (مترمربع)	G08-S03-P01-A05-I06
مترمربع								شهرسازی	اطلاعات پایه	مساحت کاربری های گردشگری و تفریحی پیش بینی شده (مترمربع)	G08-S03-P01-A05-I06
درصد	۱۰۰,۰۰۰	۷۰,۰۰۰			$a/b*100$			شهرسازی	شاخص	سامانه رصد میزان تحقق سرانه کاربری های پارکینگ	G08-S03-P01-A05-I07
مترمربع								شهرسازی	اطلاعات پایه	مساحت کاربری های پارکینگ موجود (مترمربع)	G08-S03-P01-A05-I07

واحد / نوع / عملیات	سال ۱۴۰۰	سال ۹۶	وضعیت محاسبه وضعیت مطلوب در وضعیت مطلوب در سال ۱۴۰۰	فرمول محاسبه وضعیت مطلوب در وضعیت مطلوب در سال ۹۶	شاخص	وضعیت موجود (در صورت وجود آمار)	جهت پوشش شکاف	معادل ریالی مورد نیاز	منوی اصلی	دسته	موضوع	کدینگ
مترمربع									شهرداری	اطلاعات پایه	مساحت کاربری‌های پارکینگ پیش‌بینی شده (مترمربع)	G08-S03-P01-A05-I07
درصد	۱۰۰,۰۰۰	۷۵,۰۰۰			$a/b * 100$				شهرداری	شاخص	سامانه رصد میزان تحقق سرانه کاربری‌های تأسیسات شهری	G08-S03-P01-A05-I08
مترمربع									شهرداری	اطلاعات پایه	مساحت کاربری‌های تأسیسات شهری موجود (مترمربع)	G08-S03-P01-A05-I08
مترمربع									شهرداری	اطلاعات پایه	مساحت کاربری‌های تأسیسات شهری پیش‌بینی شده (مترمربع)	G08-S03-P01-A05-I08
درصد	۱۰۰,۰۰۰	۱۰۰,۰۰۰			$a/b * 100$				شهرداری	شاخص	سامانه رصد میزان تحقق سرانه کاربری‌های شبکه معابر	G08-S03-P01-A05-I09
مترمربع									شهرداری	اطلاعات پایه	مساحت کاربری‌های شبکه معابر موجود (مترمربع)	G08-S03-P01-A05-I09
مترمربع									شهرداری	اطلاعات پایه	مساحت کاربری‌های شبکه معابر پیش‌بینی شده (مترمربع)	G08-S03-P01-A05-I09
درصد	۱۰۰,۰۰۰	۸۰,۰۰۰			$a/b * 100$				شهرداری	شاخص	میزان تحقق سرانه خدمات هفتگانه شهری در مقیاس شهر	G08-S03-P01-A05-I10
مترمربع به نفر									شهرداری	اطلاعات پایه	مجموع سرانه خدمات هفتگانه شهری در مقیاس شهر (مترمربع بر نفر)	G08-S03-P01-A05-I10
مترمربع به نفر									شهرداری	اطلاعات پایه	مجموع سرانه خدمات هفتگانه شهری پیش‌بینی شده در مقیاس شهر در طرح تفصیلی (مترمربع بر نفر)	G08-S03-P01-A05-I10
درصد	۹۰,۰۰۰	۷۰,۰۰۰			$a/b * 100$				شهرداری	شاخص	میزان تحقق سرانه خدمات هفتگانه در مقیاس منطقه‌ای	G08-S03-P01-A05-I11

واحد عملیات	نوع / واحد عملیات	سال ۱۴۰۰	وضعیت مطلوب در وضعیت مطلوب در ۹۶ سال	محاسبه وضعیت مطلوب در وضعیت مطلوب در ۹۶ سال	فرمول محاسبه وضعیت مطلوب در وضعیت مطلوب در ۹۶ سال	وضعیت موجود (در صورت وجود)	وضعیت موجود (در صورت وجود آمار)	معادل ریالی مورد نیاز جهت پوشش شکاف	منوی اصلی	دسته	موضوع	کدینگ
مترمربع به نفر									شهرداری	اطلاعات پایه	میانگین سرانه خدمات هفتگانه در مقیاس محلی (مترمربع بر نفر)	G08-S03-P01-A05-I11
مترمربع به نفر									شهرداری	اطلاعات پایه	میانگین سرانه خدمات هفتگانه در مقیاس محلی در طرح تفصیلی (مترمربع بر نفر)	G08-S03-P01-A05-I11
								۵۰۰,۰۰۰,۰۰۰	شهرداری	طرح	طراحی شهری شهر دوستدار کودک و سالمند با تأکید بر آموزندگی محیط شهری	G08-S03-P01-A06
درصد		۱۰۰,۰۰۰	۲۰,۰۰۰	$a/b*100$				۵۰۰,۰۰۰,۰۰۰	شهرداری	شاخص	توسعه پارک‌ها و فضاهای شهری با طراحی ویژه برای کودکان و سالمندان	G08-S03-P01-A06-I01
مترمربع			۲۰,۰۰۰,۰۰۰					۵۰۰,۰۰۰,۰۰۰	شهرداری	اطلاعات پایه	مساحت پارک و فضاهای شهری مورد طراحی شده برای کودکان و سالمندان	G08-S03-P01-A06-I01
مترمربع									شهرداری	اطلاعات پایه	مساحت پارک و فضاهای شهری مورد نیاز برای کودکان و سالمندان	G08-S03-P01-A06-I01
								۱,۰۰۰,۰۰۰,۰۰۰	شهرداری	طرح	طرح‌های ساماندهی و ارتقای کیفیت محیطی رودخانه قمرود و محیطی پیرامونی	G08-S03-P01-A07
درصد		۱۰۰,۰۰۰	۲۰,۰۰۰	$a/b*100$				۱,۰۰۰,۰۰۰,۰۰۰	شهرداری	شاخص	تهیه طرح ساماندهی و ارتقای کیفیت محیطی طول رودخانه قمرود	G08-S03-P01-A07-I01
مترطول								۱,۰۰۰,۰۰۰,۰۰۰	شهرداری	اطلاعات پایه	تهیه طرح ساماندهی و ارتقای کیفیت محیطی طول رودخانه (متر)	G08-S03-P01-A07-I01
مترطول									شهرداری	اطلاعات پایه	طول رودخانه و محیط پیرامون که نیاز به ساماندهی و ارتقای کیفیت محیطی دارد (متر)	G08-S03-P01-A07-I01

عملیات / نوع / واحد	سال ۱۴۰۰	سال ۹۶	وضعیت مطلوب در وضعیت مطلوب در سال ۱۴۰۰	فرمول محاسبه وضعیت مطلوب در وضعیت مطلوب در سال ۹۶	وضعیت موجود (در صورت وجود)	معادل ریالی مورد نیاز جهت پوشش شکاف (در صورت وجود)	منوی اصلی	دسته	موضوع	کدینگ
درصد	۱۰۰,۰۰۰	۱۰,۰۰۰	$a/b*100$				شهرداری	شاخص	اجرای طرح ساماندهی و ارتقای کیفیت محیطی طول رودخانه قمرود	G08-S03-P01-A07-I02
مترطول					•		شهرداری	اطلاعات پایه	اجرای طرح ساماندهی و ارتقای کیفیت محیطی طول رودخانه (متر)	G08-S03-P01-A07-I02
مترطول							شهرداری	اطلاعات پایه	طول رودخانه و محیط پیرامون که نیاز به ساماندهی و ارتقای کیفیت محیطی دارد (متر)	G08-S03-P01-A07-I02
					•		شهرداری	طرح	طراحی شهری بهینه‌ها و محورهای مستعد شهری	G08-S03-P01-A08
درصد	۱۰۰,۰۰۰	۰,۰۰۰	$a/b*100$		•		شهرداری	شاخص	طراحی شهری بهینه‌ها و محورهای مستعد شهری	G08-S03-P01-A08-I01
مترمربع					•		شهرداری	اطلاعات پایه	مساحت بهینه‌ها و محورهای مستعد شهری دارای طرح‌های شهری (مترمربع)	G08-S03-P01-A08-I01
مترمربع							شهرداری	اطلاعات پایه	مساحت بهینه‌ها و محورهای مستعد شهری (مترمربع)	G08-S03-P01-A08-I01
	۱۰۰,۰۰۰	۱۰,۰۰۰				۲,۰۰۰,۰۰۰,۰۰۰	شهرداری	طرح	ایجاد و توسعه فضاهای اجتماعی (Social space) چشم‌نواز با تأکید بر الزامات بومی	G08-S03-P01-A09
مترمربع	۲۵,۰۰۰,۰۰۰	۵,۰۰۰,۰۰۰	a			۲,۰۰۰,۰۰۰,۰۰۰	شهرداری	شاخص	تهیه طرح ایجاد فضاهای اجتماعی (Social space) چشم‌نواز	G08-S03-P01-A09-I01
مترمربع						۲,۰۰۰,۰۰۰,۰۰۰	شهرداری	اطلاعات پایه	تهیه طرح ایجاد فضاهای اجتماعی (Social space) رعایت الزامات بومی (مترمربع)	G08-S03-P01-A09-I01
درصد	۱۰۰,۰۰۰	۱۰,۰۰۰	$a/b*100$			۷,۵۰۰,۰۰۰,۰۰۰	شهرداری	شاخص	اجرای طرح ایجاد فضاهای اجتماعی (Social space) چشم‌نواز (مترمربع)	G08-S03-P01-A09-I02

واحد عملیات	نوع / واحد عملیات	سال ۱۴۰۰	سال ۹۶	محدوده و وضعیت مطلوب در وضعیت مطلوب در سال ۹۶	محدوده و وضعیت مطلوب در وضعیت مطلوب در سال ۱۴۰۰	فرمول محاسبه وضعیت مطلوب در وضعیت مطلوب در سال ۹۶	شاخص	وضعیت موجود (در صورت وجود)	معیار زمانی مورد نیاز جهت پوشش شکاف	منوی اصلی	دسته	موضوع	کدینگ
مترمربع					۷,۵۰۰,۰۰۰,۰۰۰				شهرسازی	اطلاعات پایه	اجرای طرح ایجاد فضاهای اجتماعی چشم نواز (Social space) (مترمربع)	G08-S03-P01-A09-I02	
مترمربع									شهرسازی	اطلاعات پایه	مساحت اراضی مستعد ایجاد فضاهای اجتماعی چشم نواز (Social space) دارای طرح (مترمربع)	G08-S03-P01-A09-I02	
					۱۴,۵۰۰,۰۰۰,۰۰۰				شهرسازی	سیاست اجرایی	مدیریت و نظارت بر حریم شهر	G08-S03-P02	
					۲,۵۰۰,۰۰۰,۰۰۰				شهرسازی	طرح	تهیه و اجرای طرح های ساماندهی موضعی و موضعی ویژه حریم	G08-S03-P02-A01	
درصد		۱۰۰,۰۰۰	۲۰,۰۰۰		۲,۵۰۰,۰۰۰,۰۰۰		$a/b*100$		شهرسازی	شاخص	تکمیل و تصویب طرح های ساماندهی تکلیفی در حریم	G08-S03-P02-A01-I01	
مترمربع					۲,۵۰۰,۰۰۰,۰۰۰				شهرسازی	اطلاعات پایه	مساحت طرح های پیشنهادی موضعی وموضعی ساماندهی حریم مصوب شده در مراجع ذی صلاح حریم	G08-S03-P02-A01-I01	
مترمربع									شهرسازی	اطلاعات پایه	مساحت حریم	G08-S03-P02-A01-I01	
درصد		۱۰۰,۰۰۰	۱۰,۰۰۰				$a/b*100$		شهرسازی	شاخص	حریم آزاد شده از تعارضات در حریم	G08-S03-P02-A01-I02	
مترمربع									شهرسازی	اطلاعات پایه	سطح حریم آزاد شده از تعارضات در حریم (مترمربع)	G08-S03-P02-A01-I02	
مترمربع									شهرسازی	اطلاعات پایه	مساحت معارضات غیر قانونی در حریم (مترمربع)	G08-S03-P02-A01-I02	
									شهرسازی	طرح	استقرار ساختار و تشکیلات مدیریت حریم با همکاری سایر دستگاه ها	G08-S03-P02-A02	

واحد عملیات	نوع / واحد عملیات	سال ۱۴۰۰	سال ۹۶	وضعیت مطلوب در وضعیت مطلوب در سال ۹۶	فرمول محاسبه وضعیت مطلوب در وضعیت مطلوب در سال ۹۶	وضعیت موجود (در صورت وجود)	جهت پوشش شکاف	معادل ریالی مورد نیاز	منوی اصلی	دسته	موضوع	کدینگ
درصد	درصد	۱۰۰,۰۰۰	۲۰,۰۰۰	وضعیت موجود	$a/b * 100$				شهرداری	شاخص	نظارت بر اراضی حریم و محدوده شهری	G08-S03-P02-A02-I01
مترمربع	مترمربع			وضعیت موجود					شهرداری	اطلاعات پایه	مساحت اراضی فاقد مجوز که براساس رأی کمیسیون ماده ۱۰۰ در حریم تخریب و ساماندهی شده‌اند	G08-S03-P02-A02-I01
مترمربع	مترمربع			وضعیت موجود					شهرداری	اطلاعات پایه	مساحت اراضی فاقد مجوز شکل گرفته در حریم	G08-S03-P02-A02-I01
				وضعیت موجود					شهرداری	طرح	هماهنگی با سایر دستگاه‌های ذی صلاح در راستای توسعه کمربند سبز در حریم با هدف جلوگیری از رشد کابندی شهر	G08-S03-P02-A03
درصد	درصد	۱۰۰,۰۰۰	۲۰,۰۰۰	وضعیت موجود	$a/b * 100$				شهرداری	شاخص	اجرای کمربند سبز در اراضی در حریم	G08-S03-P02-A03-I01
مترمربع	مترمربع			وضعیت موجود					شهرداری	اطلاعات پایه	مساحت اجرا شده کمربند سبز در اراضی در حریم	G08-S03-P02-A03-I01
مترمربع	مترمربع			وضعیت موجود					شهرداری	اطلاعات پایه	مساحت برنامه‌ریزی شده احداث کمربند سبز در حریم	G08-S03-P02-A03-I01
				وضعیت موجود					شهرداری	طرح	بازنگری طرح جامع حریم در رابطه با امکان‌سنجی تأمین کمبدهای خدماتی مقیاس شهری	G08-S03-P02-A04
درصد	درصد	۵۰,۰۰۰	۱۵,۰۰۰	وضعیت موجود	$a/b * 100$				شهرداری	شاخص	تأمین کمبود خدمات اساسی در حریم براساس طرح تفصیلی	G08-S03-P02-A04-I01
مترمربع	مترمربع			وضعیت موجود					شهرداری	اطلاعات پایه	مساحت تأمین شده از خدمات اساسی در حریم براساس طرح تفصیلی	G08-S03-P02-A04-I01

واحد / نوع / عملیات	سال ۱۴۰۰	سال ۹۶	مترمربع	وضعیت مطلوب در وضعیت مطلوب در ۱۴۰۰ سال	فرمول محاسبه وضعیت مطلوب در وضعیت مطلوب در ۹۶ سال	شاخص	وضعیت موجود (در صورت وجود آمار)	جهت پوشش شکاف	معادل ریالی مورد نیاز	منوی اصلی	دسته	موضوع	کدینگ
متنوع										شهرداری	اطلاعات پایه	مساحت پیش‌بینی شده از خدمات اساسی در حوزم براساس طرح تفصیلی	G08-S03-P02-A04-I01
								۱۲,۰۰۰,۰۰۰,۰۰۰		شهرداری	طرح	تهیه طرح‌های ساماندهی و زیباسازی ورودی‌های شهر	G08-S03-P02-A05
درصد	۱۰۰,۰۰۰	۴۰,۰۰۰			$a/b*100$			۲,۰۰۰,۰۰۰,۰۰۰		شهرداری	شاخص	تهیه طرح ساماندهی و زیباسازی ورودی‌های شهر	G08-S03-P02-A05-I01
تعداد	۵,۰۰۰	۲,۰۰۰						۲,۰۰۰,۰۰۰,۰۰۰		شهرداری	اطلاعات پایه	تهیه طرح ساماندهی و زیباسازی ورودی‌های شهر	G08-S03-P02-A05-I01
تعداد										شهرداری	اطلاعات پایه	تعداد ورودی‌های شهر	G08-S03-P02-A05-I01
درصد	۱۰۰,۰۰۰	۴۰,۰۰۰			$a/b*100$			۱۰,۰۰۰,۰۰۰,۰۰۰		شهرداری	شاخص	اجرای طرح‌های ساماندهی و زیباسازی ورودی‌های شهر	G08-S03-P02-A05-I02
تعداد	۵,۰۰۰	۲,۰۰۰						۱۰,۰۰۰,۰۰۰,۰۰۰		شهرداری	اطلاعات پایه	اجرای طرح ساماندهی و زیباسازی ورودی‌های شهر	G08-S03-P02-A05-I02
تعداد							۵,۰۰۰			شهرداری	اطلاعات پایه	تعداد ورودی‌های شهر	G08-S03-P02-A05-I02
								۵,۵۰۰,۰۰۰,۰۰۰		شهرداری	راهبرد	نظارت و کنترل بر اجرای ضوابط و مقررات شهرسازی و معماری	G08-S04
								۰		شهرداری	سیاست اجرایی	به‌روزرسانی و کاربست اجرایی ضوابط و مقررات شهرسازی و معماری در ساخت‌وساز شهری	G08-S04-P01
										شهرداری	طرح	کنترل و نظارت بر ساخت‌وساز مطابق ضوابط مقررات ملی ساختمان و ضوابط شهرسازی	G08-S04-P01-A01

واحد عملیات	نوع / واحد عملیات	سال ۱۴۰۰	سال ۹۶	وضعیت مطلوب در وضعیت مطلوب در ۹۶ سال	فرمول محاسبه وضعیت مطلوب در وضعیت مطلوب در ۹۶ سال	وضعیت موجود (در صورت وجود)	جهت پوشش شکاف (در صورت نیاز)	معدل ریالی مورد نیاز	منوی اصلی	دسته	موضوع	کدینگ
درصد	درصد	۱۰۰,۰۰۰	۷۰,۰۰۰		$a/b * 100$				شهرداری	شاخص	ساماندهی و بازنگری مکانیزم‌های کنترل و نظارت بر ساخت و ساز	G08-S04-P01-A01-I01
تعداد	تعداد								شهرداری	اطلاعات پایه	تعداد فرآیندهای بازنگری شده کنترل و نظارت بر ساخت و ساز؛ تأکید بر طراحی چک لیست‌های مبتنی بر رعایت ضوابط مقررات ملی ساختمان و ضوابط طرح تفصیلی	G08-S04-P01-A01-I01
تعداد	تعداد								شهرداری	اطلاعات پایه	تعداد فرآیندهای کنترل و نظارت بر ساخت و ساز	G08-S04-P01-A01-I01
درصد	درصد	۵,۰۰۰	۱۰,۰۰۰		$a/(1-b) * 100$				شهرداری	شاخص	رسیدگی به پرونده‌های ارجاعی از مناطق به کمیسیون ماده صد منطبق بر ضوابط طرح تفصیلی و مقررات ملی ساختمان	G08-S04-P01-A01-I02
تعداد	تعداد								شهرداری	اطلاعات پایه	تعداد پروانه ساختمانی صادر شده دارای مغایرت با ضوابط طرح تفصیلی و مقررات ملی ساختمان ارجاع شده به کمیسیون ماده صد	G08-S04-P01-A01-I02
تعداد	تعداد								شهرداری	اطلاعات پایه	تعداد پروانه ساختمانی صادر شده	G08-S04-P01-A01-I02
درصد	درصد	۱۰۰,۰۰۰	۹۵,۰۰۰		$a/b * 100$				شهرداری	شاخص	میزان تحقق پذیری آرای کمیسیون ماده ۱۰۰	G08-S04-P01-A01-I03
تعداد	تعداد								شهرداری	اطلاعات پایه	تعداد آرای اجرا شده در سال جاری کمیسیون ماده ۱۰۰	G08-S04-P01-A01-I03
تعداد	تعداد								شهرداری	اطلاعات پایه	تعداد کل آرای قطعی صادر شده در سال جاری کمیسیون ماده ۱۰۰	G08-S04-P01-A01-I03

عملیات / نوع / واحد	سال ۱۴۰۰	سال ۹۶	وضعیت مطلوب در وضعیت مطلوب در سال ۱۴۰۰	فرمول محاسبه وضعیت مطلوب در وضعیت مطلوب در سال ۹۶	وضعیت موجود (در صورت وجود شاخص)	جهت پوشش شکاف (در صورت نیاز)	معادل ریالی مورد نیاز جهت پوشش شکاف	شهرسازی	دسته	موضوع	کدینگ
								شهرسازی	طرح	طرح به‌روزرسانی ضوابط و مقررات شهرداری و معماری در ساخت‌وساز شهری	G08-S04-P01-A02
درصد	۱۰۰,۰۰۰	۱۰۰,۰۰۰		$a/b*100$				شهرسازی	شاخص	به‌روزرسانی ضوابط و مقررات شهرداری و معماری در ساخت‌وساز شهری	G08-S04-P01-A02-I01
تعداد								شهرسازی	اطلاعات پایه	تعداد ضوابط و مقررات شهرداری و معماری به‌هنگام شده در ساخت‌وساز شهری	G08-S04-P01-A02-I01
تعداد								شهرسازی	اطلاعات پایه	تعداد ضوابط و مقررات شهرداری و معماری در ساخت‌وساز شهری	G08-S04-P01-A02-I01
								شهرسازی	طرح	کنترل و نظارت بر ساخت‌وساز در حریم	G08-S04-P01-A03
درصد	۱۰۰,۰۰۰	۳۰,۰۰۰		$a/b*100$				شهرسازی	شاخص	نظارت بر اراضی حریم و محدوده شهری	G08-S04-P01-A03-I01
مترمربع								شهرسازی	اطلاعات پایه	مساحت اراضی فاقد مجوز که براساس رأی کمیسیون ماده ۱۰۰ در حریم تخریب و ساماندهی شده‌اند	G08-S04-P01-A03-I01
مترمربع								شهرسازی	اطلاعات پایه	مساحت اراضی فاقد مجوز شکل گرفته در حریم	G08-S04-P01-A03-I01
							۵,۵۰۰,۰۰۰,۰۰۰	شهرسازی	سیاست اجرایی	ارتقای نظام کنترل فنی و اجرایی ساخت‌وساز شهری	G08-S04-P02
							۳,۰۰۰,۰۰۰,۰۰۰	شهرسازی	طرح	تقویت سیاست‌ها و برقراردادهای قانونی و مؤثر بر تخلفات ساختمانی	G08-S04-P02-A01
درصد	۱۰۰,۰۰۰	۵۰,۰۰۰		$a/b*100$			۲,۰۰۰,۰۰۰,۰۰۰	شهرسازی	شاخص	توسعه کمی ناوگان خودروبی در اختیار پلیس ساختمان	G08-S04-P02-A01-I01

عملیات / نوع / واحد	سال ۱۴۰۰	سال ۹۶	وضعیت مطلوب در وضعیت مطلوب در ۱۴۰۰ سال	فرمول محاسبه وضعیت مطلوب در وضعیت مطلوب در ۱۴۰۰ سال	شاخص	وضعیت موجود (در صورت وجود آمار)	معیار زمانی مورد نیاز جهت پوشش شکاف	منوی اصلی	دسته	موضوع	کدینگ
تعداد							۲,۰۰۰,۰۰۰,۰۰۰	شهرداری	اطلاعات پایه	تعداد ناوگان خودرویی در اختیار پلیس ساختمان	G08-S04-P02-A01-I01
تعداد								شهرداری	اطلاعات پایه	تعداد ناوگان خودرویی مورد نیاز پلیس ساختمان	G08-S04-P02-A01-I01
درصد	۱۰۰,۰۰۰	۷۰,۰۰۰		$a/b*100$			۱,۰۰۰,۰۰۰,۰۰۰	شهرداری	شاخص	توسعه کمی ناوگان موتورسیکلت در اختیار پلیس ساختمان	G08-S04-P02-A01-I02
تعداد							۱,۰۰۰,۰۰۰,۰۰۰	شهرداری	اطلاعات پایه	تعداد ناوگان موتورسیکلت در اختیار پلیس ساختمان	G08-S04-P02-A01-I02
تعداد								شهرداری	اطلاعات پایه	تعداد ناوگان موتورسیکلت مورد نیاز پلیس ساختمان	G08-S04-P02-A01-I02
تعداد	۱۳,۰۰۰	۲,۰۰۰		a				شهرداری	شاخص	افزایش تعداد نیروی انسانی در اختیار پلیس ساختمان	G08-S04-P02-A01-I03
تعداد								شهرداری	اطلاعات پایه	توسعه کمی تعداد نیروی انسانی در اختیار پلیس ساختمان	G08-S04-P02-A01-I03
درصد	۰,۰۰	۵,۰۰		$a/b*100$				شهرداری	شاخص	نسبت ساختمان‌های جدیدالاحداث فاقد پروانه در کاربری	G08-S04-P02-A01-I04
مترمربع								شهرداری	اطلاعات پایه	مساحت ساختمان‌های جدیدالاحداث فاقد پروانه در کاربری	G08-S04-P02-A01-I04
مترمربع								شهرداری	اطلاعات پایه	سطح کل زیربنای جدیدالاحداث در کاربری	G08-S04-P02-A01-I04
درصد	۲,۰۰	۱۰,۰۰		$a/b*100$				شهرداری	شاخص	نسبت زیربنای دارای خلاف ضابطه در ساختمان‌های جدید	G08-S04-P02-A01-I05
مترمربع								شهرداری	اطلاعات پایه	مساحت زیربنای دارای خلاف ضابطه در ساختمان‌های جدید	G08-S04-P02-A01-I05

واحد عملیات / نوع / واحد	سال ۱۴۰۰	سال ۹۶	وضعیت مطلوب در وضعیت مطلوب در ۱۴۰۰ سال	فرمول محاسبه وضعیت مطلوب در وضعیت مطلوب در ۹۶ سال	وضعیت موجود (در صورت وجود)	جهت پوشش شکاف (در صورت نیاز)	معادل ریالی مورد نیاز	منوی اصلی	دسته	موضوع	کدینگ
مترمربع								شهرداری	اطلاعات پایه	سطح کل زیربنای جدید الاحداث در کاربری	G08-S04-P02-A01-I05
درصد	۲,۰۰۰	۲۰,۰۰۰		$a/b * 100$				شهرداری	شاخص	نسبت بناهای ساخته شده دارای تغییر غیرمجاز کاربری	G08-S04-P02-A01-I06
مترمربع								شهرداری	اطلاعات پایه	مساحت بناهای ساخته شده دارای تغییر غیرمجاز کاربری	G08-S04-P02-A01-I06
مترمربع								شهرداری	اطلاعات پایه	سطح کل زیربنای جدید الاحداث در کاربری	G08-S04-P02-A01-I06
								شهرداری	طرح	ارتقای نظام فنی و اجرایی نظارت بر عملکرد مهندسین ناظر ساختمانی	G08-S04-P02-A02
درصد	۹۰,۰۰۰	۴۵,۰۰۰		$a/b * 100$				شهرداری	شاخص	اعمال آرای تبصره ۷ ماده صد در خصوص بررسی عملکرد مهندسین ناظر و اعمال آرای شورای انتظامی	G08-S04-P02-A02-I01
تعداد								شهرداری	اطلاعات پایه	تعداد آرای شورای انتظامی اعمال شده براساس تبصره ۷ ماده صد	G08-S04-P02-A02-I01
تعداد								شهرداری	اطلاعات پایه	تعداد تخلفات شناسایی شده در خصوص عملکرد مهندسین ناظر	G08-S04-P02-A02-I01
درصد	۱۰۰,۰۰۰	۳۰,۰۰۰		$a/b * 100$				شهرداری	شاخص	تحقق ماده ۳۳ قانون نظام مهندسی و کنترل ساختمان	G08-S04-P02-A02-I02
تعداد								شهرداری	اطلاعات پایه	تعداد اقدامات انجام شده در راستای تحقق ماده ۳۳ قانون نظام مهندسی و کنترل ساختمان	G08-S04-P02-A02-I02
تعداد								شهرداری	اطلاعات پایه	تعداد اقدامات شناسایی شده در راستای تحقق ماده ۳۳ قانون نظام مهندسی و کنترل ساختمان	G08-S04-P02-A02-I02

واحد عملیات	نوع / واحد عملیات	مطلوب در سال ۱۴۰۰	مطلوب در وضعیت مطلوب در سال ۹۶	وضعیت و محاسبه وضعیت مطلوب در وضعیت موجود (در صورت وجود شاخص)	فرمول محاسبه وضعیت مطلوب در وضعیت مطلوب در سال ۹۶	شاخص	وضعیت موجود (در صورت وجود شاخص)	معدل ریالی مورد نیاز جهت پوشش شکاف	منوی اصلی	دسته	موضوع	کدینگ
									شهرسازی	طرح	بررسی و تدوین فرآیند رتبه‌بندی ساختمان‌ها در راستای اجرای مقررات ملی ساختمان	G08-S04-P02-A03
درصد		۱۰۰,۰۰۰	۵۰,۰۰۰	a					شهرسازی	شاخص	تدوین و استقرار فرآیند رتبه‌بندی ساختمان‌ها در راستای اجرای مقررات ملی ساختمان	G08-S04-P02-A03-I01
درصد									شهرسازی	اطلاعات پایه	درصد پیشرفت پروژه تدوین و استقرار فرآیند رتبه‌بندی ساختمان‌ها در راستای اجرای مقررات ملی ساختمان	G08-S04-P02-A03-I01
								۲,۵۰۰,۰۰۰,۰۰۰	شهرسازی	طرح	اصلاح، به‌روزرسانی و هوشمندسازی فرآیند صدور پروانه و نظارت بر اجرای ساخت‌وسازها	G08-S04-P02-A04
درصد		۱۰۰,۰۰۰	۱۵,۰۰۰	$a/b*100$					شهرسازی	شاخص	صدور پروانه ساختمانی به صورت مکانیزه (هوشمند)	G08-S04-P02-A04-I01
تعداد								۲,۵۰۰,۰۰۰,۰۰۰	شهرسازی	اطلاعات پایه	تعداد پروانه‌های ساختمانی صادر شده به صورت مکانیزه (هوشمند)	G08-S04-P02-A04-I01
تعداد									شهرسازی	اطلاعات پایه	تعداد کل پروانه‌های ساختمانی صادر شده	G08-S04-P02-A04-I01
								۱۳,۰۰۰,۰۰۰,۰۰۰		هدف	اعتنای نقش و جایگاه ملی و بین‌المللی شهر قم	G09
								۵,۵۰۰,۰۰۰,۰۰۰		راهبرد	توسعه دیپلماسی شهری	G09-S01
								۱,۰۰۰,۰۰۰,۰۰۰		سیاست اجرایی	بهبود زیرساخت‌های ارتباطی شهرداری قم در سطح ملی و بین‌المللی	G09-S01-P01

نوع / واحد عملیات	سال ۱۴۰۰	سال ۹۶	وضعیت مطلوب در وضعیت مطلوب در ۹۶ سال	فرمول محاسبه وضعیت مطلوب در وضعیت مطلوب در ۹۶ سال	وضعیت موجود (در صورت وجود آمار)	وضعیت مورد نیاز جهت پوشش شکاف	منوی اصلی	دسته	موضوع	کدینگ
درصد	۹۵,۰۰۰	۷۵,۰۰۰	a			•	روابط عمومی	شاخص	ایجاد و توسعه پرتال به هنگام شهرداری به زبان های مختلف	G09-S01-P01-A01
درصد	۹۵,۰۰۰	۷۵,۰۰۰	a			•	روابط عمومی	اطلاعات پایه	ارتقای وب سایت و پرتال شهرداری براساس شاخص های گرافیکی	G09-S01-P01-A01-I01
درصد	۹۵,۰۰۰	۷۵,۰۰۰	a				روابط عمومی	اطلاعات پایه	نمره ارزیابی سایت و پرتال شهرداری براساس شاخص های گرافیکی	G09-S01-P01-A01-I01
درصد	۹۵,۰۰۰	۷۵,۰۰۰	a				روابط عمومی	اطلاعات پایه	ارتقای وب سایت و پرتال شهرداری براساس شاخص های محتوایی	G09-S01-P01-A01-I02
درصد	۹۵,۰۰۰	۷۵,۰۰۰	a			•	روابط عمومی	اطلاعات پایه	نمره ارزیابی سایت و پرتال شهرداری براساس شاخص های محتوایی	G09-S01-P01-A01-I02
درصد	۹۵,۰۰۰	۷۵,۰۰۰	a				روابط عمومی	اطلاعات پایه	ارتقای وب سایت و پرتال شهرداری براساس شاخص های تکنولوژیکی	G09-S01-P01-A01-I03
درصد	۹۵,۰۰۰	۷۵,۰۰۰	a				روابط عمومی	اطلاعات پایه	نمره ارزیابی سایت و پرتال شهرداری براساس شاخص های تکنولوژیکی	G09-S01-P01-A01-I03
تعداد	۳,۰۰۰	۲,۰۰۰	a				روابط عمومی	شاخص	ایجاد پرتال شهرداری به ۳ زبان اصلی دنیا (فارسی، عربی، انگلیسی)	G09-S01-P01-A01-I04
تعداد							روابط عمومی	اطلاعات پایه	تعداد زبان پشتیبانی کننده در پرتال شهرداری قم	G09-S01-P01-A01-I04
درصد	۴۰,۰۰۰	۱۰,۰۰۰	$a-b/b*100$				روابط عمومی	شاخص	افزایش بازدیدکنندگان سایت	G09-S01-P01-A01-I05
تعداد							روابط عمومی	اطلاعات پایه	تعداد بازدیدکننده از سایت در سال جاری	G09-S01-P01-A01-I05
تعداد							روابط عمومی	اطلاعات پایه	تعداد بازدیدکننده از سایت در سال پایه	G09-S01-P01-A01-I05

واحد / نوع / عملیات	تعداد در سال ۱۴۰۰	تعداد در سال ۹۶	وضعیت مطلوب در وضعیت مطلوب در سال ۱۴۰۰	فرمول محاسبه وضعیت مطلوب در وضعیت مطلوب در سال ۹۶	شاخص	وضعیت موجود (در صورت وجود)	معماری / وضعیت موجود (در صورت وجود)	مورد نیاز جهت پوشش شکاف	معدل زمانی مورد نیاز جهت پوشش شکاف	منوی اصلی	دسته	موضوع	کدینگ
تعداد	۵۶,۰۰۰	۱۰,۰۰۰			a					روابط عمومی	شاخص	افزایش تعداد پیوندها از سایت‌های دیگر به پرتال شهرداری	G09-S01-P01-A01-I06
تعداد	۵۶,۰۰۰	۱۰,۰۰۰								روابط عمومی	اطلاعات پایه	تعداد پیوندها از سایت‌های دیگر به پرتال شهرداری	G09-S01-P01-A01-I06
درصد	۴۶,۰۰۰	۱۰,۰۰۰			$a-b/b*100$					روابط عمومی	شاخص	رقبای به‌هنگام بودن پرتال شهرداری از نظر تعداد خبر و گزارش منتشر شده در سایت	G09-S01-P01-A01-I07
تعداد										روابط عمومی	اطلاعات پایه	تعداد خبر و گزارش منتشر شده در سایت در سال جاری	G09-S01-P01-A01-I07
تعداد										روابط عمومی	اطلاعات پایه	تعداد خبر و گزارش منتشر شده در سایت در سال پایه	G09-S01-P01-A01-I07
								۱,۰۰۰,۰۰۰,۰۰۰		روابط عمومی	طرح	تهیه گزارشات موضوعی مختلف در زمینه فرصت‌های همکاری، تجارب و دستاوردهای مدیریت شهری شهرداری قم	G09-S01-P01-A02
تعداد در سال	۳۴,۰۰۰	۱۲,۰۰۰			a			۱,۰۰۰,۰۰۰,۰۰۰		روابط عمومی	شاخص	تولید و نشر گزارشات موضوعی تهیه شده در تجارب و دستاوردهای مدیریت شهری شهرداری قم	G09-S01-P01-A02-I01
تعداد در سال								۱,۰۰۰,۰۰۰,۰۰۰		روابط عمومی	اطلاعات پایه	تعداد گزارشات موضوعی منتشر شده در تجارب و دستاوردهای مدیریت شهری شهرداری قم	G09-S01-P01-A02-I01
								۱,۰۰۰,۰۰۰,۰۰۰			سیاست اجرایی	گسترش کمی و کیفی پیمان‌های خواهرخواندگی و پیوندهای فرهنگی	G09-S01-P02
										روابط عمومی	طرح	شناسایی شهرهای هدف به منظور تبادل پیمان خواهرخواندگی	G09-S01-P02-A01

واحد / نوع / عملیات	سال ۱۴۰۰	سال ۹۶	وضعیت مطلوب در وضعیت مطلوب در سال ۹۶	وضعیت محاسبه وضعیت مطلوب در سال ۹۶	فرمول محاسبه وضعیت مطلوب در سال ۹۶	وضعیت موجود (در صورت وجود)	میزان نیاز جهت پوشش شکاف	معادل ریالی مورد نیاز جهت پوشش شکاف	منوی اصلی	دسته	موضوع	کدینگ
تعداد	۲۵,۰۰۰	۵,۰۰۰	a						روابط عمومی	شاخص	توسعه کمی موضوعات همکاری مدون (تفاهم نامه همکاری) با کلان‌شهرهای هدف	G09-S01-P02-A01-I01
تعداد									روابط عمومی	اطلاعات پایه	تعداد موضوعات همکاری مدون (تفاهم نامه همکاری) با کلان‌شهرهای هدف	G09-S01-P02-A01-I01
تعداد	۱۵,۰۰۰	۳,۰۰۰	a						روابط عمومی	شاخص	شناسایی کلان‌شهرهایی که دارای کانال ارتباطی فعال و شرایط مشابه فرهنگی، اجتماعی، جغرافیایی، جمعیتی با شهر قم در مقیاس جهانی می‌باشند	G09-S01-P02-A01-I02
تعداد									روابط عمومی	اطلاعات پایه	تعداد کلان‌شهرهای شناسایی شده و دارای کانال ارتباطی فعال دارای شرایط مشابه فرهنگی، اجتماعی، جغرافیایی، جمعیتی با شهر قم در مقیاس جهانی	G09-S01-P02-A01-I02
							۱,۰۰۰,۰۰۰,۰۰۰		روابط عمومی	طرح	رایزنی و برگزاری ارتباط دیپلماتیک و تهیه اسناد، الزامات و پیشنهادیه‌های خواهرخواندگی	G09-S01-P02-A02
تعداد	۱۰,۰۰۰	۱,۰۰۰	a				۱,۰۰۰,۰۰۰,۰۰۰		روابط عمومی	شاخص	اعزام گروه کارشناسی جهت تبادل تجربیات و اطلاعات با شهرهای خواهرخوانده قم	G09-S01-P02-A02-I01
تعداد							۱,۰۰۰,۰۰۰,۰۰۰		روابط عمومی	اطلاعات پایه	تعداد اعزام گروه کارشناسی جهت تبادل تجربیات و اطلاعات با شهرهای خواهرخوانده قم	G09-S01-P02-A02-I01
تعداد	۱۰,۰۰۰	۱,۰۰۰	a						روابط عمومی	شاخص	اعزام گروه کارشناسی از شهرهای خواهرخوانده به قم	G09-S01-P02-A02-I02

واحد عملیات / نوع / عملیات	سال ۱۴۰۰	سال ۹۶	وضعیت مطلوب در وضعیت مطلوب در ۱۴۰۰ سال	فرمول محاسبه وضعیت مطلوب در ۱۴۰۰ سال	شاخص	وضعیت موجود (در صورت وجود)	جهت پوشش شکاف (در صورت نیاز)	معادل زمانی مورد نیاز جهت پوشش شکاف	منوی اصلی	دسته	موضوع	کدینگ
تعداد									روابط عمومی	اطلاعات پایه	تعداد اعزام گروه کارشناسی از شهرهای خواهرخوانده به قم	G09-S01-P02-A02-I02
تعداد	۵,۰۰۰	۲,۰۰۰		a					روابط عمومی	شاخص	افزایش تعداد شهرهای خواهرخوانده قم	G09-S01-P02-A02-I03
تعداد									روابط عمومی	اطلاعات پایه	تعداد شهرهای خواهرخوانده قم	G09-S01-P02-A02-I03
تعداد	۱۰,۰۰۰	۰,۰۰۰		a					روابط عمومی	شاخص	توسعه مناسبات و برنامه‌های فرهنگی، اجتماعی، اقتصادی، شهری، فنی و سیاسی میان قم و شهرهای خواهرخوانده	G09-S01-P02-A02-I04
تعداد	۱۰,۰۰۰	۰,۰۰۰							روابط عمومی	اطلاعات پایه	تعداد برنامه‌های فرهنگی، اجتماعی برگزار شده با مشارکت شهرهای خواهرخوانده در قم	G09-S01-P02-A02-I04
تعداد	۲۰,۰۰۰	۱,۰۰۰		a					روابط عمومی	شاخص	توسعه ارتباط شهر قم و شهرهای خواهرخوانده با استفاده از اسناد مبادله شده در خصوص تجربیات و اطلاعات	G09-S01-P02-A02-I05
تعداد	۲۰,۰۰۰	۱,۰۰۰							روابط عمومی	اطلاعات پایه	تعداد اسناد مبادله شده در خصوص تجربیات و اطلاعات با شهرهای خواهرخوانده	G09-S01-P02-A02-I05
تعداد									روابط عمومی	طرح	اطلاع‌رسانی رخدادهای مختلف ملی و بین‌المللی شهر قم برای کلان‌شهرها	G09-S01-P02-A03
تعداد	۲۵,۰۰۰	۵,۰۰۰		a					روابط عمومی	شاخص	اطلاع‌رسانی گزارشات از تجارب و دستاوردهای مدیریت شهری شهرداری قم برای کلان‌شهرها	G09-S01-P02-A03-I01

عملیات / نوع / واحد	سال ۱۴۰۰	سال ۹۶	وضعیت مطلوب در وضعیت مطلوب در سال ۹۶	وضعیت محاسبه وضعیت مطلوب در وضعیت مطلوب در سال ۹۶	فرمول محاسبه وضعیت مطلوب در وضعیت مطلوب در سال ۹۶	وضعیت موجود (در صورت وجود)	معیار زمانی مورد نیاز جهت پوشش شکاف	منوی اصلی	دسته	موضوع	کدینگ
تعداد	۲۵,۰۰۰	۵,۰۰۰						روابط عمومی	اطلاعات پایه	تعداد گزارشات اطلاع‌رسانی شده از تجارب و دستاوردهای مدیریت شهری شهرداری قم به طرق مختلف برای کلان‌شهرها	G09-S01-P02-A03-I01
تعداد	۲۵,۰۰۰	۵,۰۰۰			a			روابط عمومی	شاخص	اطلاع‌رسانی رخداد‌های شناسایی شده شهر قم به کلان‌شهرها	G09-S01-P02-A03-I02
تعداد	۲۵,۰۰۰	۵,۰۰۰						روابط عمومی	اطلاعات پایه	تعداد رخداد‌های شناسایی شده شهر قم جهت اطلاع‌رسانی به کلان‌شهرها	G09-S01-P02-A03-I02
						۳,۵۰۰,۰۰۰,۰۰۰			سیاست اجرایی	برقراری ارتباط هدفمند با کلان‌شهرها و بهره‌گیری از تجارب	G09-S01-P03
						۲,۰۰۰,۰۰۰,۰۰۰		روابط عمومی	طرح	تقویت و توسعه ارتباطات با شهرهای اسلامی (نظیر برگزاری نشست شهرداران شهرهای اسلامی در قم)	G09-S01-P03-A01
تعداد	۱۵,۰۰۰	۲,۰۰۰				۲,۰۰۰,۰۰۰,۰۰۰		روابط عمومی	شاخص	برگزاری سمینار، همایش، کنگره و کنفرانس‌های تخصصی ملی و بین‌المللی به میزبانی شهرداری قم	G09-S01-P03-A01-I01
تعداد	۱۵,۰۰۰	۲,۰۰۰				۲,۰۰۰,۰۰۰,۰۰۰		روابط عمومی	اطلاعات پایه	تعداد سمینار، همایش، کنگره، کنفرانس‌های تخصصی ملی و بین‌المللی برگزار شده به میزبانی شهرداری قم	G09-S01-P03-A01-I01
تعداد	۱۵,۰۰۰	۳,۰۰۰						روابط عمومی	شاخص	تقویت و توسعه ارتباطات با مدیران شهرهای اسلامی از طریق برگزاری جلسات و ملاقات‌ها	G09-S01-P03-A01-I02
تعداد	۱۵,۰۰۰	۳,۰۰۰						روابط عمومی	اطلاعات پایه	تعداد جلسات و ملاقات‌های برگزار شده با مدیران شهرهای اسلامی	G09-S01-P03-A01-I02

کدینگ	موضوع	دسته	منوی اصلی	معدل زمانی مورد نیاز جهت پوشش شگاف	وضعیت موجود (در صورت وجود آمار)	فرمول محاسبه وضعیت مطلوب در وضعیت مطلوب در سال ۱۴۰۰	سال ۹۶	سال ۱۴۰۰	نوع / واحد عملیات
G09-S01-P03-A02	برقراری ارتباط با سازمان‌های بین‌المللی تأثیرگذار در مدیریت شهری (متروپلیس، Unihabitat، بانک توسعه آسیایی و...)	طرح	برنامه‌ریزی	۱,۵۰۰,۰۰۰,۰۰۰					
G09-S01-P03-A02-I01	عضویت‌های شهرداری قم در مجامع بین‌المللی (مؤسسه جهانی دیپلماسی شهری، انجمن بین‌المللی صلح شهرداران، سازمان شهرهای متحد و حکومت‌های محلی UCLG، سازمان گلوبال فروم، سازمان شهرهای خواهرخوانده دنیا، انجمن کلان‌شهرهای جهان و...)	شاخص	روابط عمومی	۱,۵۰۰,۰۰۰,۰۰۰		a	۳,۰۰۰	۱۰,۰۰۰	تعداد
G09-S01-P03-A02-I01	تعداد مجامع بین‌المللی عضو شده (مؤسسه جهانی دیپلماسی شهری، انجمن بین‌المللی صلح شهرداران، سازمان شهرهای متحد و حکومت‌های محلی UCLG، سازمان گلوبال فروم، سازمان شهرهای خواهرخوانده دنیا، انجمن کلان‌شهرهای جهان و...)	اطلاعات پایه	روابط عمومی	۱,۵۰۰,۰۰۰,۰۰۰			۳,۰۰۰	۱۰,۰۰۰	تعداد
G09-S01-P03-A02-I02	شرکت شهرداری قم در برنامه‌های دعوت شده از طرف مجامع بین‌المللی که شهرداری قم در آن عضو می‌باشد	شاخص	روابط عمومی			a	۱,۰۰۰	۱۰,۰۰۰	تعداد
G09-S01-P03-A02-I02	تعداد برنامه دعوت شده از شهرداری قم توسط مجامع بین‌المللی که شهرداری قم در آن عضو می‌باشد	اطلاعات پایه	روابط عمومی				۱,۰۰۰	۱۰,۰۰۰	تعداد

واحد / نوع / عملیات	مطلوب در ۱۴۰۰ سال	مطلوب در ۹۶ سال	وضعیت مطلوب در ۹۶ سال	محداسه وضعیت	فرمول محاسبه وضعیت	شاخص	وضعیت موجود (در صورت وجود آمار)	وضعیت مورد نیاز جهت پوشش شکاف	معادل ریالی مورد نیاز	منوی اصلی	دسته	موضوع	کدینگ
تعداد	۲۰,۰۰۰	۴,۰۰۰	a							روابط عمومی	طرح	تبادل دانش و تجربیات با کلان شهرهای هدف	G09-S01-P03-A03
تعداد	۲۰,۰۰۰	۴,۰۰۰	a							روابط عمومی	شاخص	تبادل دانش و تجربیات با کلان شهرهای هدف از طریق برگزاری جلسات تخصصی به میزبانی قم	G09-S01-P03-A03-I01
تعداد	۲۰,۰۰۰	۴,۰۰۰								روابط عمومی	اطلاعات پایه	تعداد جلسات تخصصی برگزار شده با سایر کلان شهرها به میزبانی قم	G09-S01-P03-A03-I01
										روابط عمومی	طرح	توسعه ارتباطات و همبستگی با شهرهای مذهبی (ملی)	G09-S01-P03-A04
تعداد	۲۰,۰۰۰	۴,۰۰۰	a							روابط عمومی	شاخص	برگزاری جلسات تخصصی با شهرهای مذهبی به میزبانی قم در جهت توسعه ارتباطات و همبستگی	G09-S01-P03-A04-I01
تعداد	۲۰,۰۰۰	۴,۰۰۰								روابط عمومی	اطلاعات پایه	تعداد جلسات تخصصی برگزار شده با شهرهای مذهبی به میزبانی قم	G09-S01-P03-A04-I01
								۷,۵۰۰,۰۰۰,۰۰۰			راهبرد	حضور نقش آفرین در عرصه مدیریت شهری در تراز ملی و بین المللی	G09-S02
								۵۰۰,۰۰۰,۰۰۰			سیاست اجرایی	ایجاد و توسعه زیرساخت های مورد نیاز برگزاری همایش های ملی و بین المللی	G09-S02-P01
								۰		روابط عمومی	طرح	توسعه و تجهیز مراکز همایش های ملی و بین المللی	G09-S02-P01-A01
مترمربع	۱۵,۰۰۰,۰۰۰	۲,۵۰۰,۰۰۰	a					۰		روابط عمومی	شاخص	توسعه و تجهیز مراکز همایش های ملی و بین المللی	G09-S02-P01-A01-I01
مترمربع	۱۵,۰۰۰,۰۰۰	۰,۰۰۰								روابط عمومی	اطلاعات پایه	مساحت مراکز همایش های ملی و بین المللی بهره برداری شده در اختیار شهرداری (مترمربع)	G09-S02-P01-A01-I01

کدینگ	موضوع	دسته	منوی اصلی	معدل زمانی مورد نیاز جهت پوشش شکاف	وضعیت موجود (در صورت وجود)	فرمول محاسبه وضعیت مطلوب در سال ۹۶	وضعیت مطلوب در سال ۱۴۰۰	نوع / واحد عملیات
G09-S02-P01-A02	توسعه سازه‌های تبلیغاتی و تابلوهای هدایت مسیر شهری به زبان‌های بین‌المللی	طرح	روابط عمومی	۵۰۰,۰۰۰,۰۰۰				
G09-S02-P01-A02-I01	ساماندهی فضاها، سازه‌های تبلیغات محیطی و تابلوهای هدایت مسیر شهری به زبان‌های بین‌المللی	شاخص	روابط عمومی	۵۰۰,۰۰۰,۰۰۰		a	۲۰,۰۰۰	تعداد
G09-S02-P01-A02-I01	تعداد سازه تبلیغات محیطی (غیرتجاری) در اختیار در محدوده‌های گردشگری و تاریخی، ورودی‌های شهر و بزرگراه‌ها با هدف اطلاع‌رسانی و آموزش به شهروندان و گردشگران	اطلاعات پایه	روابط عمومی	۵۰۰,۰۰۰,۰۰۰				تعداد
G09-S02-P01-A03	بهبود کیفیت میزبانی همایش‌ها و مراسمات ملی و بین‌المللی	طرح	روابط عمومی					
G09-S02-P01-A03-I01	میزان رضایت شرکت‌کنندگان در همایش‌ها و مراسمات ملی و بین‌المللی براساس فرم نظرسنجی موضوعی	شاخص	روابط عمومی			a	۷۰,۰۰۰	درصد
G09-S02-P01-A03-I01	نمره رضایت شرکت‌کنندگان در همایش‌ها و مراسمات ملی و بین‌المللی براساس فرم نظرسنجی موضوعی (نمره)	اطلاعات پایه	روابط عمومی				۷۰,۰۰۰	درصد
G09-S02-P02	محوریت برگزاری رخدادها و همایش‌ها در موضوعات شهری	سیاست اجرایی		.				
G09-S02-P02-A01	دیبری همایش‌ها و جشنواره‌های مدیریت شهری	طرح	روابط عمومی	.				

کدینگ	موضوع	دسته	منوی اصلی	معادل ریالی مورد نیاز جهت پوشش شکاف (در صورت وجود)	وضعیت موجود (در صورت وجود)	فرمول محاسبه وضعیت مطلوب در وضعیت مطلوب در سال ۱۴۰۰	سال ۹۶	وضعیت مطلوب در وضعیت مطلوب در سال ۱۴۰۰	نوع / واحد عملیات
G09-S02-P02-A01-I01	توسعه کمی همایش‌ها و جشنواره‌های مدیریت شهری با دبیری شهرداری قم	شاخص	روابط عمومی	•		a		۵,۰۰۰	تعداد
G09-S02-P02-A01-I01	تعداد همایش‌ها و جشنواره‌های مدیریت شهری با دبیری شهرداری قم	اطلاعات پایه	روابط عمومی	•				۵,۰۰۰	تعداد
G09-S02-P02-A02	مرکزیت رخدادهای فرهنگی در سطح ملی و بین‌المللی	طرح	سازمان فرهنگی - اجتماعی - ورزشی	•				۱۰,۰۰۰	تعداد
G09-S02-P02-A02-I01	توسعه کمی همایش‌ها، جشنواره‌ها و رخدادهای فرهنگی در سطح ملی و بین‌المللی برگزار شده در سطح شهر قم با مشارکت شهرداری	شاخص	سازمان فرهنگی - اجتماعی - ورزشی	•		a	۲,۰۰۰	۱۰,۰۰۰	تعداد
G09-S02-P02-A02-I01	تعداد همایش‌ها، جشنواره‌ها و رخدادهای فرهنگی در سطح ملی و بین‌المللی برگزار شده در سطح شهر قم با مشارکت شهرداری	اطلاعات پایه	سازمان فرهنگی - اجتماعی - ورزشی	•				۱۰,۰۰۰	تعداد
G09-S02-P03	الگوسازی مدیریت شهری از منظر اسلام و ارائه آن	سیاست اجرایی		•					
G09-S02-P03-A01	انجام مطالعات الگوی اسلامی مدیریت شهری	طرح	سازمان فرهنگی - اجتماعی - ورزشی	•					
G09-S02-P03-A01-I01	افزایش تعداد مطالعات انجام شده در خصوص تبیین شاخص‌های مدیریت شهری الگوی اسلامی	شاخص	سازمان فرهنگی - اجتماعی - ورزشی	•		a	۱,۰۰۰	۵,۰۰۰	تعداد
G09-S02-P03-A01-I01	تعداد مطالعات انجام شده در خصوص تبیین شاخص‌های مدیریت شهری الگوی اسلامی	اطلاعات پایه	سازمان فرهنگی - اجتماعی - ورزشی					۵,۰۰۰	تعداد

واحد عملیات / نوع	مطلوب در سال ۱۴۰۰	مطلوب در وضعیت مطلوب در سال ۹۶	وضعیت محاسبه وضعیت مطلوب	فرمول شاخص	وضعیت موجود (در صورت وجود شاخص)	جهت پوشش شکاف	معادل ریالی مورد نیاز	منوی اصلی	دسته	موضوع	کدینگ
تعداد	۵۰,۰۰۰	۸,۰۰۰		a				سازمان فرهنگی - اجتماعی - ورزشی	شاخص	افزایش تعداد نشست‌ها و جلسات تخصصی برگزار شده با محققان و اساتید حوزه و دانشگاه خصوصاً تدوین الگوی اسلامی مدیریت شهری	G09-S02-P03-A01-I02
تعداد	۵۰,۰۰۰	۸,۰۰۰						سازمان فرهنگی - اجتماعی - ورزشی	اطلاعات پایه	تعداد نشست‌ها و جلسات تخصصی برگزار شده با محققان و اساتید حوزه و دانشگاه خصوصاً تدوین الگوی اسلامی مدیریت شهری	G09-S02-P03-A01-I02
تعداد	۵۰,۰۰۰							سازمان فرهنگی - اجتماعی - ورزشی	طرح	تبادل تجربه‌های موفق مدیریت شهری با شهرهای اسلامی	G09-S02-P03-A02
تعداد	۵۰,۰۰۰	۱,۰۰۰		a				سازمان فرهنگی - اجتماعی - ورزشی	شاخص	بررسی تطبیقی مطالعات و عملکرد شهرهای موفق در مدیریت شهری با شهرهای اسلامی	G09-S02-P03-A02-I01
تعداد	۵۰,۰۰۰	۱,۰۰۰						سازمان فرهنگی - اجتماعی - ورزشی	اطلاعات پایه	تعداد بررسی تطبیقی مطالعات و عملکرد شهرهای موفق در مدیریت شهری با شهرهای اسلامی	G09-S02-P03-A02-I01
								سازمان فرهنگی - اجتماعی - ورزشی	طرح	تفویض و اشاعه ارزش‌های اسلامی در مدیریت شهری	G09-S02-P03-A03
تفرساعت	۱,۰۰۰,۰۰۰	۲۰۰,۰۰۰		a				سازمان فرهنگی - اجتماعی - ورزشی	شاخص	اشاعه و آموزش ارزش‌های دینی در مدیریت شهری	G09-S02-P03-A03-I01
تفرساعت	۱,۰۰۰,۰۰۰	۲۰۰,۰۰۰						سازمان فرهنگی - اجتماعی - ورزشی	اطلاعات پایه	تفرساعت آموزش مدیران شهری در خصوص حفظ و اشاعه ارزش‌های دینی	G09-S02-P03-A03-I01
							۰		سیاست اجرایی	برقراری ارتباط با مراکز حکومتی و نهادهای تأثیرگذار بر مدیریت شهری	G09-S02-P04

عملیات / نوع / واحد	سال ۱۴۰۰	سال ۹۶	وضعیت مطلوب در وضعیت مطلوب در سال ۹۶	فرمول محاسبه وضعیت مطلوب و شاخص	وضعیت موجود (در صورت وجود)	جهت پوشش شکاف (در صورت نیاز)	معادل ریالی مورد نیاز	منوی اصلی	دسته	موضوع	کدینگ
تعداد	۱۰,۶۰۰	۲,۶۰۰	۲,۶۰۰	a				برنامه‌ریزی	طرح	برقراری ارتباط هدفمند و تبادل نظرات با دبیرخانه کلان شهرها	G09-S02-P04-A01
تعداد	۱۰,۶۰۰	۲,۶۰۰	۲,۶۰۰	a				برنامه‌ریزی	شاخص	توسعه کمی موضوعات مصوب شده در نشست کلان شهرها به پیشنهاد شهرداری قم	G09-S02-P04-A01-I01
تعداد	۱۰,۶۰۰	۲,۶۰۰	۲,۶۰۰					برنامه‌ریزی	اطلاعات پایه	تعداد موضوعات مصوب شده در نشست کلان شهرها به پیشنهاد شهرداری قم	G09-S02-P04-A01-I01
تعداد	۱۰,۶۰۰	۲,۶۰۰	۲,۶۰۰					برنامه‌ریزی	طرح	توسعه تعاملات با نهادهای حاکمیتی (وزارت کشور، سازمان شهرداری‌ها) در راستای حمایت از پروژه‌های شهرداری قم	G09-S02-P04-A02
تعداد	۱۰,۶۰۰	۲,۶۰۰	۲,۶۰۰	a				برنامه‌ریزی	شاخص	توسعه کمی مصوبات نهادهای حاکمیتی (وزارت کشور، سازمان شهرداری‌ها) در راستای حمایت از پروژه‌های شهرداری نسبت به تعداد پروژه‌های شاخص شهری	G09-S02-P04-A02-I01
تعداد	۱۰,۶۰۰	۲,۶۰۰	۲,۶۰۰					برنامه‌ریزی	اطلاعات پایه	تعداد مصوبات نهادهای حاکمیتی (وزارت کشور، سازمان شهرداری‌ها) در راستای حمایت از پروژه‌های شهرداری نسبت به تعداد پروژه‌های شاخص شهری	G09-S02-P04-A02-I01
								سازمان فرهنگی - اجتماعی - ورزشی	طرح	جذب اعتبارات از نهادهای فرهنگی و هنری در سطح ملی و بین‌المللی با هدف برگزاری همایش‌های ملی و بین‌المللی	G09-S02-P04-A03

واحد عملیات	نوع / عملیات	سال ۱۴۰۰	سال ۹۶	وضعیت مطلوب در وضعیت مطلوب در سال ۹۶	وضعیت محاسبه وضعیت مطلوب در وضعیت مطلوب در سال ۹۶	فرمول محاسبه وضعیت مطلوب در وضعیت مطلوب در سال ۹۶	وضعیت موجود (در صورت وجود شاخص)	وضعیت موجود (در صورت وجود شاخص)	معدل ریالی مورد نیاز جهت پوشش شکاف	منوی اصلی	دسته	موضوع	کدینگ
ریال			۰/۰۰		a					برنامه‌ریزی	شاخص	میزان جذب اعتبارات از نهادهای فرهنگی و هنری در سطح ملی و بین‌المللی با هدف برگزاری همایش‌های ملی و بین‌المللی	G09-S02-P04-A03-I01
ریال			۰/۰۰							برنامه‌ریزی	اطلاعات پایه	مبلغ ریالی جذب اعتبارات از نهادهای فرهنگی و هنری در سطح ملی و بین‌المللی با هدف برگزاری همایش‌های ملی و بین‌المللی (ریال)	G09-S02-P04-A03-I01
									۷,۰۰۰,۰۰۰,۰۰۰		سیاست اجرایی	توسعه نشان شهر اسلامی قم	G09-S02-P05
									۲,۰۰۰,۰۰۰,۰۰۰	سازمان فرهنگی - اجتماعی	طرح	برندسازی قم به عنوان شهر کرامت	G09-S02-P05-A01
تعداد		۳۰,۰۰۰	۵,۰۰۰		a				۲,۰۰۰,۰۰۰,۰۰۰	سازمان فرهنگی - اجتماعی	شاخص	برندسازی شهر کرامت به کمک توسعه برنامه‌های برگزار شده توسط شهرداری	G09-S02-P05-A01-I01
تعداد		۳۰,۰۰۰	۵,۰۰۰						۲,۰۰۰,۰۰۰,۰۰۰	سازمان فرهنگی - اجتماعی	اطلاعات پایه	تعداد برنامه‌های برگزار شده توسط شهرداری با محوریت برندسازی شهر کرامت	G09-S02-P05-A01-I01
									۱,۰۰۰,۰۰۰,۰۰۰	سازمان فرهنگی - اجتماعی	طرح	برجسته‌سازی نمادها و محورهای نشان شهری قم در رسانه‌های جمعی و تصویری	G09-S02-P05-A02
تعداد		۷۵,۰۰۰	۱۰,۰۰۰		a				۱,۰۰۰,۰۰۰,۰۰۰	سازمان فرهنگی - اجتماعی	شاخص	توسعه کمی برنامه‌های آموزشی و تبلیغاتی ساخته شده در خصوص برجسته‌سازی نمادها و محورهای نشان شهری قم منتشر شده در رسانه‌های جمعی و تصویری	G09-S02-P05-A02-I01

واحد / نوع / عملیات	تعداد	سال ۱۴۰۰	وضعیت مطلوب در وضعیت مطلوب در ۹۶ سال	وضعیت محاسبه وضعیت مطلوب در ۹۶ سال	فرمول محاسبه وضعیت مطلوب در ۹۶ سال	وضعیت موجود (در صورت وجود)	وضعیت موجود (در صورت وجود)	معدل زمانی مورد نیاز جهت پوشش شکاف	منوی اصلی	دسته	موضوع	کدینگ
تعداد	۷۵,۰۰۰	۱۰,۰۰۰						۱,۰۰۰,۰۰۰,۰۰۰	سازمان فرهنگی اجتماعی - ورزشی	اطلاعات پایه	تعداد برنامه آموزشی و تبلیغاتی ساخته شده در خصوص برجسته‌سازی نمادها و محورهای نشان شهری قم منتشر شده در رسانه‌های جمعی و تصویری	G09-S02-P05-A02-I01
									سازمان فرهنگی اجتماعی - ورزشی	طرح	مطالعه و شناسایی محورهای نشان شهری قم	G09-S02-P05-A03
تعداد	۱۰,۰۰۰	۳,۰۰۰			a				سازمان فرهنگی اجتماعی - ورزشی	شاخص	مطالعه و شناسایی محورهای نشان شهری قم (با مالکیت معنوی شهر قم)	G09-S02-P05-A03-I01
تعداد	۱۵,۰۰۰								سازمان فرهنگی اجتماعی - ورزشی	اطلاعات پایه	تعداد محورها و نشان‌های شناسایی شده شهر قم (با مالکیت معنوی شهر قم)	G09-S02-P05-A03-I01
								۴,۰۰۰,۰۰۰,۰۰۰	سازمان فرهنگی اجتماعی - ورزشی	طرح	برندسازی و ترویج مؤلفه‌های نشان شهری قم به شهروندان و گردشگران	G09-S02-P05-A04
تعداد	۵,۰۰۰	۱,۰۰۰			a			۴,۰۰۰,۰۰۰,۰۰۰	سازمان فرهنگی اجتماعی - ورزشی	شاخص	توسعه کمی محور و نشان‌های برندسازی شده شهر قم و شناسایی آن به شهروندان و گردشگران	G09-S02-P05-A04-I01
تعداد	۵,۰۰۰							۴,۰۰۰,۰۰۰,۰۰۰	سازمان فرهنگی اجتماعی - ورزشی	اطلاعات پایه	تعداد محور و نشان‌های برندسازی شده شهر قم (با مالکیت معنوی شهر قم)	G09-S02-P05-A04-I01
								۱۳۲,۶۵۰,۰۰۰,۰۰۰	خدمات شهری	هدف	توسعه متوازن و متعادل تجهیزات، تأسیسات و خدمات شهری برای شهروندان و زائرین	G10

واحد عملیات / نوع / واحد	سال ۱۴۰۰	سال ۹۶	محل محاسبه وضعیت مطلوب در وضعیت مطلوب در سال ۹۶	فرمول محاسبه وضعیت مطلوب در وضعیت مطلوب در سال ۹۶	شاخص	وضعیت موجود (در صورت وجود)	معیار ریالی مورد نیاز جهت پوشش شکاف	منوی اصلی	دسته	موضوع	کدیگ
							۱,۵۰۰,۰۰۰,۰۰۰	خدمات شهری	راهبرد	توزیع متوازن و متعادل امکانات خدماتی شهرداری در سطح شهر	G10-S01
							۰	سازمان میادین	سیاست اجرایی	گسترش دسترسی شهروندان به فضاهای تجاری و شبکه توزیع کالای مرجع و کارآمد	G10-S01-P01
							۰	سازمان میادین	طرح	احداث و توسعه بازارها در جهت افزایش شعاع پوشش	G10-S01-P01-A01
تعداد	۱۵,۰۰۰	۲,۰۰۰		a				سازمان میادین	شاخص	احداث و توسعه کمی بازارهای روز	G10-S01-P01-A01-I01
تعداد	۱۵,۰۰۰	۲,۰۰۰					۵۰,۰۰۰,۰۰۰,۰۰۰	سازمان میادین	اطلاعات پایه	تعداد بازارهای روز احداث شده - جدیدالاحداث	G10-S01-P01-A01-I01
مترمربع	۰,۰۰۰	۵,۰۰۰,۰۰۰		a				سازمان میادین	شاخص	توسعه سطح میادین و بازارهای روز احداث شده	G10-S01-P01-A01-I02
مترمربع	۰,۰۰۰	۵,۰۰۰,۰۰۰				۰,۰۰۰		سازمان میادین	اطلاعات پایه	مساحت میادین و بازارهای روز احداث شده - جدیدالاحداث	G10-S01-P01-A01-I02
درصد	۴۰,۰۰۰	۲۰,۰۰۰		$a/b*100$				سازمان میادین	شاخص	افزایش شعاع پوشش میادین و بازارها به نسبت مساحت شهر	G10-S01-P01-A01-I03
مترمربع								سازمان میادین	اطلاعات پایه	شعاع پوشش بازارها	G10-S01-P01-A01-I03
مترمربع								برنامه ریزی	اطلاعات پایه	مساحت شهر	G10-S01-P01-A01-I03
درصد	۳۰,۰۰۰	۱۰,۰۰۰		$a/b*100$				سازمان میادین	شاخص	افزایش حجم ریالی خرید مایحتاج از خدمات میادین و بازارها (ریال) نسبت به برآورد حجم ریالی خرید مایحتاج شهروندان (ریال)	G10-S01-P01-A01-I04
ریال								سازمان میادین	اطلاعات پایه	حجم ریالی خرید مایحتاج از خدمات میادین و بازارها (ریال)	G10-S01-P01-A01-I04

واحد عملیات	نوع / واحد عملیات	سال ۱۴۰۰	سال ۹۶	وضعیت مطلوب در وضعیت مطلوب در ۱۴۰۰ سال	فرمول محاسبه وضعیت مطلوب در وضعیت مطلوب در ۱۴۰۰ سال	وضعیت موجود (در صورت وجود شاخص)	وضعیت موجود (در صورت وجود شاخص)	جهت پوشش شکاف	معادل ریالی مورد نیاز	منوی اصلی	دسته	موضوع	کدینگ
ریال										سازمان میادین	اطلاعات پایه	برآورد حجم ریالی خرید مایحتاج شهروندان (ریال)	G10-S01-P01-A01-I04
										سازمان میادین	طرح	توسعه مراکز تهیه و توزیع کالای مصرفی خانواده با رویکرد محله محوری	G10-S01-P01-A02
درصد		۳۰,۰۰۰	۱۰,۰۰۰		$a/b*100$					سازمان میادین	شاخص	تحقق مراکز تهیه و توزیع کالای مصرفی خانواده در سطح محلات در طرح تفصیلی نسبت به مراکز پیش بینی شده تهیه و توزیع کالای مصرفی خانواده در سطح محلات در طرح تفصیلی	G10-S01-P01-A02-I01
مترمربع										سازمان میادین	اطلاعات پایه	مساحت مراکز محقق شده تهیه و توزیع کالای مصرفی خانواده در سطح محلات در طرح تفصیلی (مترمربع)	G10-S01-P01-A02-I01
مترمربع										سازمان میادین	اطلاعات پایه	مساحت مراکز پیش بینی شده تهیه و توزیع کالای مصرفی خانواده در سطح محلات در طرح تفصیلی (مترمربع)	G10-S01-P01-A02-I01
										سازمان میادین	طرح	افزایش جذابیت خرید از طریق ارتقای کیفیت محصولات و خدمات ارائه شده در بازارها و میادین شهرداری	G10-S01-P01-A03
درصد		۱۰۰,۰۰۰	۲۰,۰۰۰		$a/b*100$					سازمان میادین	شاخص	افزایش تعداد غرفه‌های دارای علامت استاندارد فروشگاه نسبت به تعداد کل غرفه‌ها	G10-S01-P01-A03-I01
تعداد										سازمان میادین	اطلاعات پایه	تعداد غرفه‌های دارای علامت استاندارد فروشگاه	G10-S01-P01-A03-I01

واحد عملیات / نوع / عملیات	سال ۱۴۰۰	سال ۹۶	فرمول محاسبه وضعیت مطلوب در وضعیت مطلوب در سال ۹۶	وضعیت موجود (در صورت وجود شاخص)	جهت پوشش شکاف	معادل ریالی مورد نیاز	منوی اصلی	دسته	موضوع	کدینگ
تعداد							سازمان میادین	اطلاعات پایه	تعداد کل غرفه‌ها در بازارها و میادین شهرداری	G10-S01-P01-A03-I01
درصد	۱۰۰,۰۰۰	۵۰,۰۰۰	$a/b*100$				سازمان میادین	شاخص	توسعه کمی غرفه‌های عرضه کننده محصولات شناسنامه‌دار و دارای کد رهگیری نسبت به تعداد کل غرفه‌ها	G10-S01-P01-A03-I02
تعداد							سازمان میادین	اطلاعات پایه	تعداد غرفه‌های عرضه کننده محصولات شناسنامه‌دار و دارای کد رهگیری	G10-S01-P01-A03-I02
تعداد							سازمان میادین	اطلاعات پایه	تعداد کل غرفه‌ها در بازارها و میادین شهرداری	G10-S01-P01-A03-I02
درصد	۲۵,۰۰۰	۵,۰۰۰	$a/b*100$				سازمان میادین	شاخص	افزایش حجم ریالی فروش غیر حضوری در میادین و بازارهای شهرداری نسبت به حجم ریالی فروش محصولات موجود بازارهای شهرداری	G10-S01-P01-A03-I03
ریال							سازمان میادین	اطلاعات پایه	حجم ریالی فروش صورت گرفته به صورت الکترونیکی در مراکز فروشگاهی (میادین و بازارهای شهرداری)	G10-S01-P01-A03-I03
ریال							سازمان میادین	اطلاعات پایه	حجم ریالی فروش کلیه محصولات موجود بازارهای شهرداری	G10-S01-P01-A03-I03
درصد	۱۰۰,۰۰۰	۴۰,۰۰۰	$a/b*100$				سازمان میادین	شاخص	افزایش حجم ریالی اقامت به فروش رسیده در صندوق‌ها و ترازوهای متصل به شبکه مرکزی به حجم ریالی کل	G10-S01-P01-A03-I04
ریال							سازمان میادین	اطلاعات پایه	حجم ریالی اقامت به فروش رسیده در صندوق‌ها و ترازوهای متصل به شبکه مرکزی	G10-S01-P01-A03-I04

واحد عملیات	نوع / عملیات	مطلوب در سال ۱۴۰۰	مطلوب در وضعیت مطلوب در سال ۹۶	وضعیت موجود (در صورت وجود)	مورد نیاز جهت پوشش شکاف	منوی اصلی	دسته	موضوع	کدینگ
ریال						سازمان میادین	اطلاعات پایه	حجم ریالی کل اقلام به فروش رسیده در بازارها و میادین شهرداری	G10-S01-P01-A03-I04
درصد		۱۰۰,۰۰۰	۴,۰۰۰			سازمان میادین	شاخص	تنوع کالاهای ارائه شده در بازارهای شهرداری	G10-S01-P01-A03-I05
تعداد						سازمان میادین	اطلاعات پایه	تعداد قلم کالاهای ارائه شده در بازارهای شهرداری	G10-S01-P01-A03-I05
تعداد						سازمان میادین	اطلاعات پایه	تعداد قلم کالاهای قابل ارائه در بازارهای شهرداری	G10-S01-P01-A03-I05
						سازمان میادین	طرح	مشارکت بخش خصوصی در توسعه فروشگاه‌های بزرگ در مراکز گردشگری و ایستگاه‌های قطار شهری	G10-S01-P01-A04
مترمربع		۱۰,۰۰۰,۰۰۰	۰,۰۰۰			سازمان میادین	شاخص	مشارکت بخش خصوصی در توسعه فروشگاه‌های بزرگ در مراکز گردشگری و ایستگاه‌های قطار شهری	G10-S01-P01-A04-I01
مترمربع						سازمان میادین	اطلاعات پایه	مساحت شبکه توزیع مرجع، فروشگاه و مراکز بزرگ خرید ایجاد شده با مشارکت بخش خصوصی در مراکز گردشگری و ایستگاه‌های قطار شهری	G10-S01-P01-A04-I01
ریال		۱,۰۰۰,۰۰۰,۰۰۰,۰۰۰,۰۰۰	۲۰۰,۰۰۰,۰۰۰,۰۰۰,۰۰۰			سازمان میادین	شاخص	استفاده از پتانسیل‌های بخش خصوصی در توسعه، ایجاد و بهره‌برداری میادین و بازارها	G10-S01-P01-A04-I02
ریال						سازمان میادین	اطلاعات پایه	حجم ریالی سرمایه‌گذاری انجام شده توسط بخش خصوصی در ایجاد و بهره‌برداری از میادین و بازارها	G10-S01-P01-A04-I02
					•	سازمان میادین	طرح	ساماندهی مراکز عمده فروشی توزیع مواد غذایی در میادین میوه و تره‌بار	G10-S01-P01-A05

واحد عملیات	نوع / واحد عملیات	مطلوب در ۱۴۰۰ سال	مطلوب در وضعیت مطلوب در ۹۶ سال	وضعیت محاسبه و وضعیت مطلوب در وضعیت موجود (در صورت وجود آمار)	جهت پوشش شکاف مورد نیاز	معادل ریالی	منوی اصلی	دسته	موضوع	کدینگ
درصد	۱۰۰,۰۰۰	۳۰,۰۰۰	$a/b * 100$				سازمان میادین	شاخص	بازسازی و بهسازی بازارها و میادین موجود	G10-S01-P01-A05-I01
مترمربع							سازمان میادین	اطلاعات پایه	مساحت بازارها و میادین بهسازی شده (مترمربع)	G10-S01-P01-A05-I01
مترمربع							سازمان میادین	اطلاعات پایه	مساحت بازارها و میادین موجود که نیاز به بهسازی و بازسازی دارند (مترمربع)	G10-S01-P01-A05-I01
تن	۲۰,۰۰۰,۰۰۰	۰,۰۰۰	a				سازمان میادین	شاخص	تجهیز میادین میوه و تره‌بار به صنایع تکمیلی (افزایش ظرفیت سردخانه‌های نگهداری میوه و محصولات غذایی)	G10-S01-P01-A05-I02
تن	۲۰,۰۰۰,۰۰۰	۰,۰۰۰					سازمان میادین	اطلاعات پایه	ظرفیت سردخانه‌های نگهداری میوه و محصولات غذایی احداث شده در میادین مرکزی میوه و تره‌بار	G10-S01-P01-A05-I02
ریال	۲۵۰,۰۰۰,۰۰۰,۰۰۰,۰۰۰	۳۰,۰۰۰,۰۰۰,۰۰۰,۰۰۰	a				سازمان میادین	شاخص	سرمایه‌گذاری صورت گرفته (شهرداری و بخش خصوصی) در توسعه صنایع تکمیلی و تبدیلی میادین میوه و تره‌بار	G10-S01-P01-A05-I03
ریال							سازمان میادین	اطلاعات پایه	حجم ریالی سرمایه‌گذاری صورت گرفته (شهرداری و بخش خصوصی) در توسعه صنایع تکمیلی و تبدیلی میادین میوه و تره‌بار	G10-S01-P01-A05-I03
درصد	۱۰۰,۰۰۰	۶۰,۰۰۰	$a/b * 100$				سازمان میادین	شاخص	ساماندهی کارگران بازارها و میادین میوه و تره‌بار (بیمه کارگران)	G10-S01-P01-A05-I04
تعداد							سازمان میادین	اطلاعات پایه	تعداد کارگران بیمه شده شاغل در غرف بازارها و میادین میوه و تره‌بار	G10-S01-P01-A05-I04

واحد / نوع / عملیات	سال ۱۴۰۰	سال ۹۶	وضعیت مطلوب در وضعیت مطلوب در ۹۶ سال	محاسبه وضعیت مطلوب و شاخص	فرمول شاخص	وضعیت موجود (در صورت وجود)	وضعیت موجود (در صورت وجود)	معادل ریالی مورد نیاز جهت پوشش شکاف	منوی اصلی	دسته	موضوع	کدینگ
تعداد									سازمان میادین	اطلاعات پایه	تعداد کل کارگران غرف بازارها و میادین میوه و تره بار	G10-S01-P01-A05-I04
							۱,۵۰۰,۰۰۰,۰۰۰		خدمات شهری	سیاست اجرایی	محرومیت‌زدایی و تعدیل نابرابری‌ها و بهبود دسترسی شهروندان به فضاهای خدماتی	G10-S01-P02
							۰		سازمان آرامستان‌ها	طرح	توسعه و بهسازی آرامستان‌ها و افزایش ظرفیت دفن اموات براساس نیاز شهر	G10-S01-P02-A01
درصد	۱۰۰,۰۰۰				$a/b * 100$	۰,۰۰۰			سازمان آرامستان‌ها	شاخص	بهسازی و ساماندهی آرامستان‌های تاریخی	G10-S01-P02-A01-I01
مترمربع						۰,۰۰۰			سازمان آرامستان‌ها	اطلاعات پایه	مساحت آرامستان‌های تاریخی بهسازی و ساماندهی شده (مترمربع)	G10-S01-P02-A01-I01
مترمربع									سازمان آرامستان‌ها	اطلاعات پایه	برنامه‌ریزی شده جهت بهسازی و ساماندهی	G10-S01-P02-A01-I01
هکتار	۷۰,۰۰۰	۱۴,۰۰۰			a	۷۰,۰۰۰	۰		سازمان آرامستان‌ها	شاخص	توسعه فضای مورد نیاز جهت دفن در آرامستان‌ها	G10-S01-P02-A01-I02
هکتار	۷۰,۰۰۰	۱۴,۰۰۰				۷۰,۰۰۰			سازمان آرامستان‌ها	اطلاعات پایه	ظرفیت دفن (توسعه کمی محل‌های دفن)	G10-S01-P02-A01-I02
درصد	۱۰۰,۰۰۰	۱۰۰,۰۰۰			$a/b * 100$	۱۹,۰۰۰			سازمان آرامستان‌ها	شاخص	آرامستان‌های تحت کنترل و نظارت سازمان آرامستان‌ها	G10-S01-P02-A01-I03
تعداد									سازمان آرامستان‌ها	اطلاعات پایه	تعداد آرامستان‌های محلی تحت نظارت شهرداری تا کنون (هکتار)	G10-S01-P02-A01-I03
تعداد									سازمان آرامستان‌ها	اطلاعات پایه	تعداد کل آرامستان‌های محلی (مترمربع)	G10-S01-P02-A01-I03

واحد عملیات	نوع / واحد عملیات	مطلوب در ۱۴۰۰ سال	مطلوب در ۹۶ سال	وضعیت محاسبه و وضعیت مطلوب در ۹۶ سال	فرمول شاخص	وضعیت موجود (در صورت وجود آمار)	معیار ریالی مورد نیاز جهت پوشش شکاف	متولی اصلی	دسته	موضوع	کدینگ
درصد		۱۰۰,۰۰۰	۵۰,۰۰۰	$a/b * 100$		۰,۷۴		سازمان آرامستان‌ها	شاخص	آرامستان‌های غیرمجاز ساماندهی شده	G10-S01-P02-A01-I04
هکتار								سازمان آرامستان‌ها	اطلاعات پایه	سطح آرامستان‌های غیرمجاز ساماندهی شده (امکان تمرکز در دفن و حذف آرامستان‌های محلی) (هکتار)	G10-S01-P02-A01-I04
هکتار								سازمان آرامستان‌ها	اطلاعات پایه	سطح کل آرامستان‌های محلی برنامه‌ریزی شده جهت ساماندهی	G10-S01-P02-A01-I04
مترمربع		۲,۲۰۰,۰۰۰	۷۰۰,۰۰۰	a		۷۰۰,۰۰۰	۰	سازمان آرامستان‌ها	شاخص	توسعه فضاهای با عملکرد فرهنگی- مذهبی در آرامستان	G10-S01-P02-A01-I05
مترمربع		۲,۲۰۰,۰۰۰				۷۰۰,۰۰۰		سازمان آرامستان‌ها	اطلاعات پایه	مساحت زیربنای فضاهای ساخته شده با عملکرد فرهنگی- مذهبی (مترمربع) در آرامستان‌ها	G10-S01-P02-A01-I05
هکتار		۳۰,۰۰۰	۶,۰۰۰	a		۳۰ هکتار		سازمان آرامستان‌ها	شاخص	ایجاد و توسعه فضای سبز جدید در آرامستان‌ها	G10-S01-P02-A01-I06
هکتار		۳۰,۰۰۰	۶,۰۰۰			۱۰۰,۰۰۰		سازمان آرامستان‌ها	اطلاعات پایه	مساحت فضای سبز جدید ایجاد شده در آرامستان‌ها (هکتار)	G10-S01-P02-A01-I06
								شهرداری	طرح	بهبود سرانه کاربری‌های خدمات اساسی در مناطق محروم و کمتر توسعه‌یافته	G10-S01-P02-A02
درصد		۵۰,۰۰۰	۱۰,۰۰۰	$a/b * 100$				شهرداری	شاخص	تملک و استفاده از اراضی کاربری‌های ناسازگار در مناطق محروم و کمتر توسعه‌یافته در جهت رفع کمبودهای اساسی کاربری‌های خدمات شهری	G10-S01-P02-A02-I01

واحد / نوع / عملیات	سال ۱۴۰۰	سال ۹۶	مخاسبه وضعیت مطلوب در وضعیت مطلوب در ۱۴۰۰ سال	فرمول محاسبه وضعیت مطلوب در وضعیت موجود	وضعیت موجود (در صورت وجود آمار)	جهت پوشش شکاف	معادل ریالی مورد نیاز	منوی اصلی	دسته	موضوع	کدیگ
مترمربع								شهرداری	اطلاعات پایه	مساحت کاربری های ناسازگار در مناطق محروم و کمتر توسعه یافته تبدیل به کاربری های خدمات شهری (مترمربع)	G10-S01-P02-A02-I01
مترمربع								شهرداری	اطلاعات پایه	مساحت کاربری های ناسازگار در مناطق محروم و کمتر توسعه یافته دارای قابلیت تبدیل به کاربری های خدمات شهری (مترمربع)	G10-S01-P02-A02-I01
درصد	۵۰,۰۰	۵,۰۰		$a/b*100$				شهرداری	شاخص	بهبود سازی فضاهای سبز، فرهنگی، خدماتی و گذران اوقات فراغت در سطح مناطق محروم و کمتر توسعه یافته	G10-S01-P02-A02-I02
مترمربع								شهرداری	اطلاعات پایه	مساحت کاربری های فضاهای سبز، فرهنگی، خدماتی و گذران اوقات فراغت احداث شده در سطح مناطق محروم و کمتر توسعه یافته (مترمربع)	G10-S01-P02-A02-I02
مترمربع								شهرداری	اطلاعات پایه	مساحت کاربری های فضاهای سبز، فرهنگی، خدماتی و گذران اوقات فراغت مورد نیاز در سطح مناطق محروم و کمتر توسعه یافته (مترمربع)	G10-S01-P02-A02-I02
درصد	۲۰,۰۰	۱۵,۰۰		$a/b*100$				شهرداری	شاخص	بودجه محرومیت زایی شهرداری	G10-S01-P02-A02-I03
ریال								شهرداری	اطلاعات پایه	سهام بودجه شهرداری در بهبود سرانه کاربری های خدمات اساسی مرتبط با شهرداری در مناطق محروم و کمتر توسعه یافته	G10-S01-P02-A02-I03
ریال								شهرداری	اطلاعات پایه	کل بودجه عمرانی شهرداری	G10-S01-P02-A02-I03

واحد عملیات	نوع / عملیات	مطلوب در سال ۱۴۰۰	مطلوب در وضعیت مطلوب در سال ۹۶	وضعیت محاسبه و وضعیت مطلوب در وضعیت موجود (در صورت وجود آمار)	معادل ریالی مورد نیاز جهت پوشش شکاف	منوی اصلی	دسته	موضوع	کدینگ
						شهرداری	طرح	تفکیک و تجمیع اراضی و استفاده از سهم خدمات شهرداری در راستای تعدیل نابرابری‌ها	G10-S01-P02-A03
تعداد		۵,۰۰۰	۱,۰۰۰			شهرداری	شاخص	اعمال سیاست‌های تشویقی در خصوص تجمیع اراضی بافت‌های مسکونی در جهت کاهش سهم ریزدانه‌گی پلاک‌های مسکونی محلات و بهسازی و نوسازی بافت‌ها	G10-S01-P02-A03-I01
تعداد		۵,۰۰۰				شهرداری	اطلاعات پایه	تعداد لایحه مصوب اعمال سیاست‌های تشویقی در خصوص تجمیع اراضی بافت‌های مسکونی در جهت کاهش سهم ریزدانه‌گی پلاک‌های مسکونی محلات و بهسازی و نوسازی بافت‌ها	G10-S01-P02-A03-I01
درصد		۲۵,۰۰۰	۲۵,۰۰۰			شهرداری	شاخص	سهم شهرداری از تفکیک اراضی براساس قوانین	G10-S01-P02-A03-I02
مترمربع						شهرداری	اطلاعات پایه	مساحت سهم شهرداری از تفکیک اراضی براساس قوانین	G10-S01-P02-A03-I02
مترمربع						شهرداری	اطلاعات پایه	کل مساحت اراضی تفکیک شده	G10-S01-P02-A03-I02
درصد		۱۰۰,۰۰۰	۱۰۰,۰۰۰			شهرداری	شاخص	نسبت مساحت تأمین شده خدمات اساسی متعلق از سهم شهرداری از محل تفکیک اراضی	G10-S01-P02-A03-I03
مترمربع						شهرداری	اطلاعات پایه	مساحت تأمین شده خدمات اساسی متعلق از سهم شهرداری از محل تفکیک اراضی	G10-S01-P02-A03-I03

واحد / نوع / عملیات	سال ۱۴۰۰	سال ۹۶	مخاسبه وضعیت مطلوب در وضعیت مطلوب در سال ۱۴۰۰	فرمول محاسبه وضعیت مطلوب در وضعیت مطلوب در سال ۹۶	شاخص	وضعیت موجود (در صورت وجود)	جهت پوشش شکاف (در صورت نیاز)	معادل ریالی مورد نیاز	منوی اصلی	دسته	موضوع	کدینگ
مترمربع									شهرداری	اطلاعات پایه	کل مساحت اراضی تفکیک شده	G10-S01-P02-A03-I03
							•		املاک	طرح	برنامه ریزی تأمین و تخصیص بهینه املاک و مستغلات منطبق بر برنامه توسعه شهری	G10-S01-P02-A04
درصد	۱۰۰,۰۰۰				a				شهرداری	شاخص	تدوین نقشه راه تملک کاربری های مورد نیاز شهرداری	G10-S01-P02-A04-I01
درصد	۱۰۰,۰۰۰								شهرداری	اطلاعات پایه	درصد پیشرفت پروژه تدوین نقشه راه تملک کاربری های مورد نیاز شهرداری	G10-S01-P02-A04-I01
درصد	۹۰,۰۰۰	۷۰,۰۰۰			$a/b*100$				برنامه ریزی	شاخص	تحقق نقشه راه تملک کاربری های مورد نیاز شهرداری (تملك املاک طرح های توسعه شهری)	G10-S01-P02-A04-I02
مترمربع									برنامه ریزی	اطلاعات پایه	مساحت تملک اراضی براساس نقشه راه تملک کاربری های مورد نیاز شهرداری (مترمربع)	G10-S01-P02-A04-I02
مترمربع									برنامه ریزی	اطلاعات پایه	مساحت تملک برنامه ریزی شده اراضی براساس نقشه راه تملک کاربری های مورد نیاز شهرداری (مترمربع)	G10-S01-P02-A04-I02
درصد	۱۰۰,۰۰۰	۱۰۰,۰۰۰			$a/b*100$		•		برنامه ریزی	شاخص	تحقق نقشه راه تملک کاربری های مورد نیاز شهرداری (تملك املاک طرح های توسعه شهری) (حجم ریالی)	G10-S01-P02-A04-I03
ریال									برنامه ریزی	اطلاعات پایه	حجم ریالی تملک اراضی براساس نقشه راه تملک کاربری های مورد نیاز شهرداری (ریال)	G10-S01-P02-A04-I03

کدینگ	موضوع	دسته	منوی اصلی	معادل ریالی مورد نیاز جهت پوشش شکاف	وضعیت موجود (در صورت وجود)	فرمول محاسبه وضعیت مطلوب در سال ۱۴۰۰	وضعیت مطلوب در سال ۱۴۰۰	نوع / واحد عملیات
G10-S01-P02-A04-I03	حجم ریالی تملک اراضی برنامه‌ریزی شده براساس نقشه راه تملک کاربری‌های مورد نیاز شهرداری (ریال)	اطلاعات پایه	برنامه‌ریزی					ریال
G10-S01-P02-A04-I04	تأمین منابع مالی تملک اراضی مورد نیاز شهرداری با پرداخت وجه نقد	شاخص	املاک			$a/b*100$	۳۰,۰۰۰	درصد
G10-S01-P02-A04-I04	حجم ریالی تملک‌های انجام گرفته با پرداخت وجه نقد	اطلاعات پایه	املاک					ریال
G10-S01-P02-A04-I04	حجم ریالی کل تملک انجام گرفته	اطلاعات پایه	املاک					ریال
G10-S01-P02-A04-I05	تأمین منابع مالی تملک اراضی مورد نیاز شهرداری با اعطای امتیاز	شاخص	املاک			$a/b*100$	۳۵,۰۰۰	درصد
G10-S01-P02-A04-I05	حجم ریالی تملک‌های انجام گرفته با اعطای امتیاز	اطلاعات پایه	املاک					ریال
G10-S01-P02-A04-I05	حجم ریالی کل تملک انجام گرفته	اطلاعات پایه	املاک					ریال
G10-S01-P02-A04-I06	تأمین منابع مالی تملک اراضی مورد نیاز شهرداری با واگذاری معوض ملکی	شاخص	املاک			$a/b*100$	۳۵,۰۰۰	درصد
G10-S01-P02-A04-I06	حجم ریالی تملک‌های انجام گرفته با واگذاری معوض ملکی	اطلاعات پایه	املاک					ریال
G10-S01-P02-A04-I06	حجم ریالی کل تملک انجام گرفته	اطلاعات پایه	املاک					ریال
G10-S01-P02-A04-I07	تدوین شناسنامه الکترونیک مکانی املاک و مستغلات شهرداری	شاخص	املاک			$a/b*100$	۵۰,۰۰۰	درصد
G10-S01-P02-A04-I07	تعداد املاک و مستغلات شهرداری دارای شناسنامه الکترونیک مکانی	اطلاعات پایه	املاک					تعداد

واحد عملیات	نوع / عملیات	سال ۱۴۰۰	سال ۹۶	وضعیت مطلوب در وضعیت مطلوب در سال ۹۶	وضعیت مطلوب در وضعیت مطلوب در سال ۱۴۰۰	فرمول محاسبه وضعیت مطلوب در وضعیت مطلوب در سال ۹۶	شاخص	وضعیت موجود (در صورت وجود)	وضعیت موجود (در صورت وجود)	معدل زمانی مورد نیاز جهت پوشش شکاف	منوی اصلی	دسته	موضوع	کدینگ
تعداد											املاک	اطلاعات پایه	تعداد کل املاک و مستغلات شهرداری	G10-S01-P02-A04-I07
درصد		۱۰۰,۰۰۰	۷۵,۰۰۰			$a/b*100$					املاک	شاخص	توسعه املاک و مستغلات شهرداری دارای ارزیابی به‌هنگام ارزش ملک	G10-S01-P02-A04-I08
مترمربع											املاک	اطلاعات پایه	مساحت املاک و مستغلات شهرداری دارای ارزیابی به‌هنگام ارزش ملک	G10-S01-P02-A04-I08
مترمربع											املاک	اطلاعات پایه	کل مساحت املاک و مستغلات شهرداری	G10-S01-P02-A04-I08
										۱,۵۰۰,۰۰۰,۰۰۰	برنامه‌ریزی	طرح	شناسایی و اولویت‌بندی نیازهای ذی‌نفعان در راستای برنامه‌های توسعه شهری	G10-S01-P02-A05
درصد		۱۰۰,۰۰۰	۵۵,۰۰۰			a		۰,۰۰۰		۱,۵۰۰,۰۰۰,۰۰۰	برنامه‌ریزی	شاخص	تدوین و اولویت‌بندی استراتژی‌های توسعه شهری CDS شهر قم با تأکید بر نیازهای ذی‌نفعان	G10-S01-P02-A05-I01
درصد		۱۰۰,۰۰۰	۵۵,۰۰۰					۰,۰۰۰		۱,۵۰۰,۰۰۰,۰۰۰	برنامه‌ریزی	اطلاعات پایه	درصد پیشرفت پروژه تدوین و اولویت‌بندی استراتژی‌های توسعه شهری CDS شهر قم با تأکید بر نیازهای ذی‌نفعان	G10-S01-P02-A05-I01
										۳۲,۰۰۰,۰۰۰,۰۰۰	معاونت زیربنایی	راهبرد	بهبودی و نوسازی تأسیسات، ماشین‌آلات و زیرساخت‌های شهری	G10-S02
										۰	خدمات شهری	سیاست اجرایی	بهبودی و نگهداری تأسیسات شهری	G10-S02-P01
										۰	خدمات شهری	طرح	ایجاد کانال مشترک تأسیسات شهری	G10-S02-P01-A01
مترطول		۱۰,۰۰۰,۰۰۰	۰,۰۰۰			a				۰	معاونت زیربنایی	شاخص	ایجاد کانال مشترک تأسیسات شهری در خیابان‌های جدید الاحداث	G10-S02-P01-A01-I01

عملیات / نوع / واحد	سال ۱۴۰۰	سال ۹۶	وضعیت مطلوب در وضعیت مطلوب در ۹۶ سال	فرمول محاسبه وضعیت مطلوب در وضعیت مطلوب در ۹۶ سال	شاخص	وضعیت موجود (در صورت وجود)	وضعیت مورد نیاز (در صورت شکاف)	معادل ریالی مورد نیاز جهت پوشش شکاف	منوی اصلی	دسته	موضوع	کدینگ
مترا طول	۱۰,۰۰۰,۰۰۰	۰,۰۰۰					•		معاونت زیربنایی	اطلاعات پایه	طول کانال تأسیساتی شهری مشترک احداث شده	G10-S02-P01-A01-I01
							•		خدمات شهری	طرح	استقرار سیستم نگهداری و تعمیرات تأسیسات شهری	G10-S02-P01-A02
درصد	۹۰,۰۰۰	۸۰,۰۰۰		$a/b * 100$			•		خدمات شهری	شاخص	در دسترس بودن تجهیزات و تأسیسات شهری (Able or Availability)	G10-S02-P01-A02-I01
ساعت									خدمات شهری	اطلاعات پایه	مجموع ساعات سرویس دهی تأسیسات شهری (ساعات)	G10-S02-P01-A02-I01
ساعت									خدمات شهری	اطلاعات پایه	کل ساعت کار برنامه‌ریزی شده تأسیسات شهری (ساعات)	G10-S02-P01-A02-I01
درصد	۹۵,۰۰۰	۸۵,۰۰۰		$a/b * 100$					خدمات شهری	شاخص	کارایی تجهیزات OE یا Overall Efficiency) تأسیسات شهری	G10-S02-P01-A02-I02
ساعت									خدمات شهری	اطلاعات پایه	ساعت کارکرد مفید تأسیسات شهری (ساعات)	G10-S02-P01-A02-I02
ساعت									خدمات شهری	اطلاعات پایه	کل ساعت کار برنامه‌ریزی شده تأسیسات شهری (ساعات)	G10-S02-P01-A02-I02
درصد	۹۵,۰۰۰	۹۰,۰۰۰		$a/(1-b) * 100$					معاونت زیربنایی	شاخص	کاهش خرابی‌های اضطراری در تأسیسات شهری	G10-S02-P01-A02-I03
ساعت									معاونت زیربنایی	اطلاعات پایه	مجموع ساعات خرابی‌های اضطراری تأسیسات شهری	G10-S02-P01-A02-I03
ساعت									معاونت زیربنایی	اطلاعات پایه	مجموع ساعات کارکرد تأسیسات شهری (ساعات)	G10-S02-P01-A02-I03
ساعت به تعداد خرابی	۱۰,۰۰۰	۲۰,۰۰۰		$a/b * 100$					معاونت زیربنایی	شاخص	متوسط زمان تعمیرات (Mean Time To Repair) MTTR	G10-S02-P01-A02-I04

واحد عملیات	نوع / واحد عملیات	سال ۱۴۰۰	سال ۹۶	وضعیت مطلوب در وضعیت مطلوب در ۹۶ سال	وضعیت محاسبه وضعیت مطلوب در ۹۶ سال	فرمول محاسبه وضعیت مطلوب در ۹۶ سال	وضعیت موجود (در صورت وجود)	وضعیت مورد نیاز (در صورت شکاف)	معادل ریالی مورد نیاز جهت پوشش شکاف	منوی اصلی	دسته	موضوع	کدینگ
ساعت								اطلاعات پایه	معاونت زیربنایی	معاونت زیربنایی	اطلاعات پایه	مجموع زمان‌های صرف شده جهت تعمیرات اضطراری تأسیسات شهری (ساعات)	G10-S02-P01-A02-I04
تعداد								اطلاعات پایه	معاونت زیربنایی	معاونت زیربنایی	اطلاعات پایه	مجموع تعداد خرابی‌های اضطراری تأسیسات شهری	G10-S02-P01-A02-I04
								طرح	معاونت زیربنایی	معاونت زیربنایی	طرح	مدیریت حفاری‌های درون شهری	G10-S02-P01-A03
درصد		۱۰۰,۰۰۰	۱۰۰,۰۰۰			$a/b*100$		شاخص	معاونت زیربنایی	معاونت زیربنایی	شاخص	استقرار فرآیندهای مدیریت حفاری‌های درون شهری (با مجوز و مدیریت شهرداری)	G10-S02-P01-A03-I01
تعداد		۱۰۰,۰۰۰						اطلاعات پایه	معاونت زیربنایی	معاونت زیربنایی	اطلاعات پایه	تعداد حفاری‌های شهری صورت گرفته با مجوز و مدیریت شهرداری	G10-S02-P01-A03-I01
تعداد								اطلاعات پایه	معاونت زیربنایی	معاونت زیربنایی	اطلاعات پایه	تعداد کل حفاری‌های شهری	G10-S02-P01-A03-I01
								طرح	معاونت زیربنایی	معاونت زیربنایی	طرح	تحقق کاربری‌های تأسیسات شهری در طرح تفصیلی	G10-S02-P01-A04
درصد		۱۰۰,۰۰۰	۷۵,۰۰۰			$a/b*100$		شاخص	شهرداری	شهرداری	شاخص	تحقق کاربری‌های تأسیسات شهری در طرح تفصیلی	G10-S02-P01-A04-I01
مترمربع								اطلاعات پایه	شهرداری	شهرداری	اطلاعات پایه	مساحت کاربری‌های تأسیسات شهری محقق شده براساس طرح تفصیلی (مترمربع)	G10-S02-P01-A04-I01
مترمربع								اطلاعات پایه	شهرداری	شهرداری	اطلاعات پایه	مساحت کاربری‌های تأسیسات شهری در طرح تفصیلی (مترمربع)	G10-S02-P01-A04-I01
								سیاست اجرایی			سیاست اجرایی	نوسازی و بهسازی ماشین‌آلات عمرانی	G10-S02-P02

واحد عملیات	نوع / واحد عملیات	سال ۱۴۰۰	سال ۹۶	وضعیت مطلوب در وضعیت مطلوب در ۹۶ سال	وضعیت مطلوب در وضعیت مطلوب در ۹۶ سال	فرمول محاسبه وضعیت مطلوب در وضعیت مطلوب در ۹۶ سال	شاخص	وضعیت موجود (در صورت وجود)	معالده ریالی مورد نیاز جهت پوشش شکاف	منوی اصلی	دسته	موضوع	کدینگ
									۳۰,۰۰۰,۰۰۰,۰۰۰	معاونت زیربنایی	طرح	تأمین و نوسازی ناوگان ماشین‌آلات عمرانی مورد نیاز	G10-S02-P02-A01
ریال		۵۰,۰۰۰,۰۰۰,۰۰۰,۰۰۰	۳۰,۰۰۰,۰۰۰,۰۰۰,۰۰۰			a			۳۰,۰۰۰,۰۰۰,۰۰۰,۰۰۰	معاونت زیربنایی	شاخص	نوسازی و بهسازی و خرید ماشین‌آلات عمرانی مورد نیاز	G10-S02-P02-A01-I01
ریال									۳۰,۰۰۰,۰۰۰,۰۰۰,۰۰۰	معاونت زیربنایی	اطلاعات پایه	حجم ریالی نوسازی، بهسازی و خرید ماشین‌آلات عمرانی	G10-S02-P02-A01-I01
									۲,۰۰۰,۰۰۰,۰۰۰,۰۰۰	معاونت زیربنایی	طرح	احداث مرکز نگهداری، بهسازی و تعمیرات ماشین‌آلات عمرانی و خدماتی	G10-S02-P02-A02
مترمربع		۱۰,۰۰۰,۰۰۰	۱,۰۰۰,۰۰۰			a			۲,۰۰۰,۰۰۰,۰۰۰,۰۰۰	معاونت زیربنایی	شاخص	ایجاد مرکز نگهداری، بهسازی و تعمیرات ماشین‌آلات عمرانی و خدماتی	G10-S02-P02-A02-I01
مترمربع									۲,۰۰۰,۰۰۰,۰۰۰,۰۰۰	معاونت زیربنایی	اطلاعات پایه	مساحت مراکز تأمین شده نگهداری، بهسازی و تعمیرات ماشین‌آلات عمرانی و خدماتی	G10-S02-P02-A02-I01
									۹۹,۱۵۰,۰۰۰,۰۰۰,۰۰۰	خدمات شهری	راهبرد	توسعه گردشگری شهری و تأمین زیرساخت‌های مورد نیاز زائرین	G10-S03
									۳,۴۰۰,۰۰۰,۰۰۰,۰۰۰	خدمات شهری	سیاست اجرایی	توسعه و تجهیز مراکز اسکان موقت شهری ویژه زائرین	G10-S03-P01
									۰	خدمات شهری	طرح	مشارکت با بخش خصوصی در احداث مراکز اسکان موقت زائرین	G10-S03-P01-A01

واحد / نوع / عملیات	مطلوب در سال ۱۴۰۰	مطلوب در سال ۹۶	وضعیت محاسبه وضعیت مطلوب در وضعیت مطلوب در سال ۹۶	فرمول محاسبه وضعیت مطلوب در وضعیت مطلوب در سال ۹۶	وضعیت موجود (در صورت وجود آمار)	مورد نیاز جهت پوشش شکاف	منوی اصلی	دسته	موضوع	کدینگ
ریال	۵۰,۰۰۰,۰۰۰,۰۰۰,۰۰۰	۰	a			۰	خدمات شهری	شاخص	سرمایه‌گذاری بخش خصوصی در توسعه مراکز اسکان گردشگران و زائران	G10-S03-P01-A01-I01
ریال						۰	خدمات شهری	اطلاعات پایه	حجم ریالی سرمایه‌گذاری صورت گرفته با مشارکت بخش خصوصی در توسعه مراکز اسکان گردشگران و زائران	G10-S03-P01-A01-I01
						۲,۰۰۰,۰۰۰,۰۰۰	خدمات شهری	طرح	ایجاد ستادهای هدایت زائرین و گردشگران	G10-S03-P01-A02
تعداد	۲۰,۰۰۰	۵,۰۰۰	a			۱,۰۰۰,۰۰۰,۰۰۰	خدمات شهری	شاخص	ایجاد و توسعه ستادهای هدایت زائرین و گردشگران	G10-S03-P01-A02-I01
تعداد						۱,۰۰۰,۰۰۰,۰۰۰	خدمات شهری	اطلاعات پایه	تعداد ستادهای هدایت زائرین و گردشگران	G10-S03-P01-A02-I01
تعداد	۲۵۰,۰۰۰,۰۰۰	۱۰۰,۰۰۰,۰۰۰	a			۱,۰۰۰,۰۰۰,۰۰۰	خدمات شهری	شاخص	تولید محصولات اطلاع‌رسانی و هدایت زائرین و گردشگران (پروشور، لوح فشرده و نقشه) متناسب با مکان به زبان‌های مختلف	G10-S03-P01-A02-I02
تعداد	۰	۰				۱,۰۰۰,۰۰۰,۰۰۰	خدمات شهری	اطلاعات پایه	تعداد محصولات اطلاع‌رسانی و هدایت (پروشور، لوح فشرده و نقشه) زائرین و گردشگران تولید شده	G10-S03-P01-A02-I02
						۱,۴۰۰,۰۰۰,۰۰۰	خدمات شهری	طرح	توسعه و تجهیز بهسازی مراکز اسکان شهرداری	G10-S03-P01-A03
نفر	۱۰,۰۰۰,۰۰۰	۲,۰۰۰,۰۰۰	a			۱,۴۰۰,۰۰۰,۰۰۰	خدمات شهری	شاخص	توسعه مراکز اسکان شهرداری	G10-S03-P01-A03-I01

واحد عملیات	نوع / واحد عملیات	سال ۱۴۰۰	سال ۹۶	وضعیت مطلوب در وضعیت مطلوب در سال ۹۶	وضعیت محاسبه وضعیت مطلوب در وضعیت مطلوب در سال ۹۶	فرمول محاسبه وضعیت مطلوب در وضعیت مطلوب در سال ۹۶	وضعیت موجود (در صورت وجود)	وضعیت موجود (در صورت وجود)	معدل زمانی مورد نیاز جهت پوشش شکاف	متولی اصلی	دسته	موضوع	کدینگ
نفر									۱,۴۰۰,۰۰۰,۰۰۰	خدمات شهری	اطلاعات پایه	ظرفیت مراکز اسکان شهرداری (نفر) - (ظرفیت جدید اضافه شده)	G10-S03-P01-A03-I01
نفر		۱۰,۰۰۰,۰۰	۰,۰۰			a				خدمات شهری	شاخص	ساماندهی مراکز اسکان غیررسمی (همچون حسینیه‌ها، منازل شخصی، زائرسراها، مدارس)	G10-S03-P01-A03-I02
نفر										خدمات شهری	اطلاعات پایه	ظرفیت مراکز اسکان غیررسمی ساماندهی شده (نفر)	G10-S03-P01-A03-I02
									۷۵,۷۵۰,۰۰۰,۰۰۰	خدمات شهری	سیاست اجرایی	ارتقای کیفیت میزبانی شهر از زائرین و گردشگران	G10-S03-P02
									۷۳,۰۰۰,۰۰۰,۰۰۰	خدمات شهری	طرح	توسعه زیرساخت‌های گردشگری در حوزه عملیاتی شهرداری	G10-S03-P02-A01
درصد		۱۰۰,۰۰	۰,۰۰			a			۲,۰۰۰,۰۰۰,۰۰۰	خدمات شهری	شاخص	تهیه طرح جامع توسعه پایدار گردشگری	G10-S03-P02-A01-I01
درصد		۱۰۰,۰۰	۰,۰۰						۲,۰۰۰,۰۰۰,۰۰۰	خدمات شهری	اطلاعات پایه	درصد پیشرفت پروژه تهیه طرح جامع توسعه پایدار گردشگری	G10-S03-P02-A01-I01
ریال		۵,۰۰۰,۰۰۰,۰۰۰,۰۰	۱,۰۰۰,۰۰۰,۰۰۰,۰۰			a			۱,۰۰۰,۰۰۰,۰۰۰	سازمان فرهنگی اجتماعی - ورزشی	شاخص	سرمایه‌گذاری در راستای ایجاد زیرساخت‌های اطلاع‌رسانی در حوزه گردشگری نظیر نرم افزارهای موبایل، تابلوهای معرفی اماکن فرهنگی، تاریخی، انقلابی و گردشگری	G10-S03-P02-A01-I02

واحد / نوع / عملیات	سال ۱۴۰۰	سال ۹۶	وضعیت مطلوب در وضعیت مطلوب در ۱۴۰۰ سال	وضعیت محاسبه وضعیت مطلوب در وضعیت مطلوب در ۹۶ سال	فرمول محاسبه وضعیت مطلوب در وضعیت مطلوب در ۹۶ سال	وضعیت موجود (در صورت وجود)	معادل ریالی مورد نیاز جهت پوشش شکاف	منوی اصلی	دسته	موضوع	کدینگ
ریال							۱,۰۰۰,۰۰۰,۰۰۰	سازمان فرهنگی - اجتماعی - ورزشی	اطلاعات پایه	حجم ریالی سرمایه‌گذاری صورت گرفته در جهت توسعه زیرساخت‌های اطلاع‌رسانی نظیر نرم‌افزارهای موبایل، تابلوهای معرفی اماکن فرهنگی، تاریخی، انقلابی و گردشگری در حوزه گردشگری	G10-S03-P02-A01-I02
تعداد	۲۰,۰۰۰	۵,۰۰۰		a				سازمان فرهنگی - اجتماعی - ورزشی	شاخص	جلب مشارکت بخش خصوصی و اسپانسر برنامه‌ها و رویدادهای گردشگری	G10-S03-P02-A01-I03
تعداد								سازمان فرهنگی - اجتماعی - ورزشی	اطلاعات پایه	تعداد برنامه‌ها و رویدادهای گردشگری برگزار شده از طریق مشارکت بخش خصوصی و اسپانسر	G10-S03-P02-A01-I03
مترمربع	۱۰۰,۰۰۰,۰۰۰	۱۰,۰۰۰,۰۰۰		a			۷۰,۰۰۰,۰۰۰,۰۰۰	سازمان فرهنگی - اجتماعی - ورزشی	شاخص	توسعه فضاهای ساخته شده با عملکرد تفریحی و گردشگری ملی و فراملی (شهرداری و بخش خصوصی)	G10-S03-P02-A01-I04
مترمربع	۱۰۰,۰۰۰,۰۰۰						۷۰,۰۰۰,۰۰۰,۰۰۰	سازمان فرهنگی - اجتماعی - ورزشی	اطلاعات پایه	مساحت زیربنای فضاهای ساخته شده با عملکرد تفرجگاهی و گردشگری ملی و فراملی (شهرداری و بخش خصوصی)	G10-S03-P02-A01-I04
تعداد روز	۳,۰۰۰	۱,۵۰۰		a/b				خدمات شهری	شاخص	افزایش مدت اقامت گردشگران در شهر قم	G10-S03-P02-A01-I05
تعداد روز	۳,۰۰۰							خدمات شهری	اطلاعات پایه	مدت زمان اقامت گردشگران در شهر قم	G10-S03-P02-A01-I05
تعداد								خدمات شهری	اطلاعات پایه	تعداد گردشگران شهر قم	G10-S03-P02-A01-I05

واحد / نوع / عملیات	نوع / سال ۱۴۰۰	وضعیت مطلوب در وضعیت مطلوب در سال ۹۶	محدوده و محاسبه وضعیت مطلوب در وضعیت مطلوب در سال ۹۶	فرمول شاخص	وضعیت موجود (در صورت وجود)	معادل ریالی مورد نیاز جهت پوشش شکاف	منوی اصلی	دسته	موضوع	کدینگ
نفر	۲۰۰,۰۰۰,۰۰۰		a				خدمات شهری	شاخص	افزایش تعداد زائرین بین‌المللی شهر قم	G10-S03-P02-A01-I06
نفر							خدمات شهری	اطلاعات پایه	تعداد گردشگران بین‌المللی بازدیدکننده از شهر قم	G10-S03-P02-A01-I06
نفر	۲۰,۰۰۰,۰۰۰,۰۰۰		a				خدمات شهری	شاخص	افزایش تعداد زائرین داخلی شهر قم	G10-S03-P02-A01-I07
نفر							خدمات شهری	اطلاعات پایه	تعداد گردشگران داخلی بازدیدکننده از شهر قم	G10-S03-P02-A01-I07
						۱,۷۵۰,۰۰۰,۰۰۰	خدمات شهری	طرح	ایجاد تورها و سرویس‌های ویژه گردشگری	G10-S03-P02-A02
تعداد	۱۰۰,۰۰۰		a				سازمان فرهنگی - ورزشی	شاخص	برگزاری تورها و سرویس‌های ویژه گردشگری توسط شهرداری	G10-S03-P02-A02-I01
تعداد	۱۰۰,۰۰۰					۷۵۰,۰۰۰,۰۰۰	سازمان فرهنگی - ورزشی	اطلاعات پایه	تعداد تورهای متنوع موضوعی و سرویس‌های ویژه گردشگری مانند تور گردشگری تاریخی، تور گردشگری علمی، تور گردشگری تفریحی، تور گردشگری انقلاب اسلامی، تور گردشگری سلامت، تور گردشگری اقتصادی برگزار شده توسط شهرداری	G10-S03-P02-A02-I01
تعداد	۲۰۰,۰۰۰		a				سازمان فرهنگی - ورزشی	شاخص	برگزاری تورهای شهرشناسی ویژه دانش‌آموزی	G10-S03-P02-A02-I02
تعداد	۲۰۰,۰۰۰					۱,۰۰۰,۰۰۰,۰۰۰	سازمان فرهنگی - ورزشی	اطلاعات پایه	تعداد تورهای شهرشناسی ویژه دانش‌آموزی برگزار شده	G10-S03-P02-A02-I02
						۱,۰۰۰,۰۰۰,۰۰۰	سازمان فرهنگی - ورزشی	طرح	ارائه خدمات و محصولات فرهنگی به زائرین و گردشگران	G10-S03-P02-A03

عملیات / نوع / واحد	سال ۱۴۰۰	سال ۹۶	وضعیت مطلوب در وضعیت مطلوب در سال ۹۶	وضعیت محاسبه وضعیت مطلوب در سال ۹۶ شاخص	فرمول محاسبه وضعیت مطلوب در وضعیت مطلوب در سال ۹۶ شاخص	وضعیت موجود (در صورت وجود)	معیار ریالی مورد نیاز جهت پوشش شکاف	منوی اصلی	دسته	موضوع	کدینگ
درصد	۱۰۰,۰۰۰			a			۱,۰۰۰,۰۰۰,۰۰۰	سازمان فرهنگی - اجتماعی - ورزشی	شاخص	تولید اطلس گردشگری به زبان‌های فارسی، عربی و انگلیسی	G10-S03-P02-A03-I01
درصد	۱۰۰,۰۰۰						۱,۰۰۰,۰۰۰,۰۰۰	سازمان فرهنگی - اجتماعی - ورزشی	اطلاعات پایه	درصد پیشرفت پروژه تولید اطلس گردشگری به زبان‌های فارسی، عربی و انگلیسی	G10-S03-P02-A03-I01
							۰	سازمان فرهنگی - اجتماعی - ورزشی	طرح	افزایش تأثیرگذاری معنوی در زائرین و گردشگران	G10-S03-P02-A04
نفر ساعت	۲۰,۰۰۰,۰۰۰	۵,۰۰۰,۰۰۰		a			۰	سازمان فرهنگی - اجتماعی - ورزشی	شاخص	خدمات فرهنگی ارائه شده به زائرین و گردشگران در جهت افزایش تأثیرگذاری معنوی	G10-S03-P02-A04-I01
نفر ساعت								سازمان فرهنگی - اجتماعی - ورزشی	اطلاعات پایه	نفر ساعت خدمات فرهنگی ارائه شده به زائرین و گردشگران	G10-S03-P02-A04-I01
							۲۰,۰۰۰,۰۰۰,۰۰۰	خدمات شهری	سیاست اجرایی	نوسازی، بهسازی و توسعه مراکز گردشگری، زیارتی و محورهای پرتفریبت	G10-S03-P03
							۲۰,۰۰۰,۰۰۰,۰۰۰	خدمات شهری	طرح	ایجاد مناطق و سایت‌های ویژه گردشگری	G10-S03-P03-A01
هکتار	۷۵,۰۰۰	۵,۰۰۰		a				سازمان فرهنگی - اجتماعی - ورزشی	شاخص	احداث مناطق و سایت‌های ویژه گردشگری	G10-S03-P03-A01-I01
هکتار	۷۵,۰۰۰	۵,۰۰۰					۲۰,۰۰۰,۰۰۰,۰۰۰	سازمان فرهنگی - اجتماعی - ورزشی	اطلاعات پایه	مساحت مناطق و سایت‌های ویژه گردشگری ایجاد شده	G10-S03-P03-A01-I01
								خدمات شهری	طرح	شناسایی و معرفی پتانسیل‌های گردشگری	G10-S03-P03-A02
تعداد	۱۰۰,۰۰۰	۱۰,۰۰۰		a				خدمات شهری	شاخص	معرفی محورهای گردشگری شهری به صورت مکتوب و مجازی	G10-S03-P03-A02-I01

واحد عملیات / نوع / عملیات	سال ۱۴۰۰	سال ۹۶	وضعیت مطلوب در وضعیت مطلوب در ۹۶ سال	فرمول محاسبه وضعیت مطلوب در وضعیت مطلوب در ۹۶ سال	وضعیت موجود (در صورت وجود)	وضعیت مورد نیاز (در صورت شکاف)	معادل ریالی مورد نیاز جهت پوشش شکاف	منوی اصلی	دسته	موضوع	کدینگ
تعداد								خدمات شهری	اطلاعات پایه	تعداد پتانسیل ها و محورهای گردشگری شهری معرفی شده به صورت مکتوب و مجازی (تعداد)	G10-S03-P03-A02-I01
تعداد	۱۰,۰۰۰	۱,۰۰۰		a				خدمات شهری	شاخص	معرفی نقاط و محلات شاخص شهری جهت برنامه‌های محله‌گردی با هدف شناسایی ظرفیت‌های بالقوه و توسعه سفرها	G10-S03-P03-A02-I02
تعداد								خدمات شهری	اطلاعات پایه	تعداد نقاط و محلات شاخص شهری معرفی شده جهت برنامه‌های محله‌گردی با هدف شناسایی ظرفیت‌های بالقوه محلات شاخص شهری شناسایی شده	G10-S03-P03-A02-I02
								سازمان فرهنگی اجتماعی - ورزشی	طرح	ایجاد محورهای گردشگری فرهنگی - دینی در سطح شهر	G10-S03-P03-A03
تعداد	۵,۰۰۰	۱,۰۰۰		a				سازمان فرهنگی اجتماعی - ورزشی	شاخص	ایجاد محورهای گردشگری فرهنگی - دینی در سطح شهر	G10-S03-P03-A03-I01
تعداد								سازمان فرهنگی اجتماعی - ورزشی	اطلاعات پایه	تعداد محورهای گردشگری فرهنگی - دینی ایجاد شده در سطح شهر	G10-S03-P03-A03-I01
							۶۰,۳۱۰,۰۰۰,۰۰۰		هدف	ترویج و اعتلای میراث و هویت فرهنگی، تاریخی و انقلابی شهر قم	G11
							۷,۵۵۰,۰۰۰,۰۰۰		راهبرد	حفاظت و احیای محورهای ارزشمند فرهنگی، تاریخی و انقلابی شهر	G11-S01

نوع / واحد عملیات	سال ۱۴۰۰	سال ۹۶	مخاسبه وضعیت مطلوب در وضعیت مطلوب در سال ۱۴۰۰	فرمول محاسبه وضعیت مطلوب در وضعیت مطلوب در سال ۹۶	وضعیت موجود (در صورت وجود آمار)	معیار زمانی مورد نیاز جهت پوشش شکاف	منوی اصلی	دسته	موضوع	کدینگ
						۲,۹۲۵,۰۰۰,۰۰۰	سازمان فرهنگی - اجتماعی - ورزشی	سیاست اجرایی	حفاظت و احیای میراث فرهنگی و تاریخی شهر	G11-S01-P01
						۰	شهرداری	طرح	ساماندهی بقاع متبرکه	G11-S01-P01-A01
درصد	۶۰,۰۰۰	۲۵,۰۰۰		$a/b * 100$		۰	بهبودی و نوسازی	شاخص	ساماندهی بقاع متبرکه	G11-S01-P01-A01-I01
مترمربع	۱,۰۰۰,۰۰۰					۰	بهبودی و نوسازی	اطلاعات پایه	مساحت ساماندهی بقاع متبرکه براساس طرح مصوب (مترمربع)	G11-S01-P01-A01-I01
مترمربع						۰	بهبودی و نوسازی	اطلاعات پایه	مساحت ساماندهی بقاع متبرکه برنامه ریزی شده براساس طرح مصوب (مترمربع)	G11-S01-P01-A01-I01
						۲,۹۲۵,۰۰۰,۰۰۰	شهرداری	طرح	همکاری در مرمت و بازسازی محوره‌های ارزشمند تاریخی و فرهنگی	G11-S01-P01-A02
درصد	۴۰,۰۰۰	۱۰,۰۰۰		$a/b * 100$		۲,۹۲۵,۰۰۰,۰۰۰	بهبودی و نوسازی	شاخص	مرمت و بازسازی محوره‌های ارزشمند تاریخی و فرهنگی با همکاری شهرداری	G11-S01-P01-A02-I01
مترمربع	۶,۵۰۰,۰۰۰	۶۵۰,۰۰۰				۲,۹۲۵,۰۰۰,۰۰۰	بهبودی و نوسازی	اطلاعات پایه	مساحت بافت‌ها و محوره‌های ارزشمند تاریخی و فرهنگی که با همکاری شهرداری مرمت و بازسازی شده است (مترمربع)	G11-S01-P01-A02-I01
مترمربع							بهبودی و نوسازی	اطلاعات پایه	مساحت کل بافت‌ها و محوره‌های ارزشمند تاریخی و فرهنگی نیازمند بازسازی شناسایی شده (مترمربع)	G11-S01-P01-A02-I01
						۰	سازمان فرهنگی - اجتماعی - ورزشی	طرح	شناسایی و معرفی آثار فرهنگی و تاریخی فاخر در سطح شهر	G11-S01-P01-A03

عملیات / نوع / واحد	سال ۱۴۰۰	سال ۹۶	وضعیت مطلوب در وضعیت مطلوب در ۹۶ سال	فرمول محاسبه وضعیت مطلوب در وضعیت مطلوب در ۹۶ سال	وضعیت موجود (در صورت وجود)	معیار زمانی مورد نیاز جهت پوشش شکاف	منوی اصلی	دسته	موضوع	کدینگ
تعداد	۵۰,۰۰۰	۱۰,۰۰۰	a				سازمان فرهنگی اجتماعی - ورزشی	شاخص	شناسایی و معرفی آثار فرهنگی و تاریخی فاخر در سطح شهر	G11-S01-P01-A03-I01
تعداد							سازمان فرهنگی اجتماعی - ورزشی	اطلاعات پایه	تعداد آثار فرهنگی و تاریخی فاخر شناسایی و معرفی شده در سطح شهر	G11-S01-P01-A03-I01
						•	شهرداری	طرح	هماهنگی با مراجع ذی صلاح (اداره کل میراث) در مدیریت و راهبری احیا و بازسازی بافت‌های تاریخی و فرهنگی	G11-S01-P01-A04
درصد	۴۰,۰۰۰	۱۰,۰۰۰	$a/b * 100$				بهبودی و نوسازی	شاخص	مرمت و بازسازی بافت‌ها و محورهای ارزشمند تاریخی و فرهنگی با هماهنگی با مراجع ذی صلاح (اداره کل میراث)	G11-S01-P01-A04-I01
مترمربع	۶۵,۰۰۰,۰۰۰	۶۵۰,۰۰۰					بهبودی و نوسازی	اطلاعات پایه	مساحت بافت‌ها و محورهای ارزشمند تاریخی و فرهنگی که هماهنگی با مراجع ذی صلاح (اداره کل میراث) مرمت و بازسازی شده است (مترمربع)	G11-S01-P01-A04-I01
مترمربع							بهبودی و نوسازی	اطلاعات پایه	مساحت کل بافت‌ها و محورهای ارزشمند تاریخی و فرهنگی نیازمند بازسازی شناسایی شده (مترمربع)	G11-S01-P01-A04-I01
						•	شهرداری	طرح	مشارکت با سازمان‌های مردم‌نهاد در راستای نگهداری و حفاظت از بافت‌های فرهنگی و تاریخی	G11-S01-P01-A05
مترمربع	۱۰,۰۰۰,۰۰۰	۵۰۰,۰۰۰	a				بهبودی و نوسازی	شاخص	نگهداری و حفاظت از بافت‌های فرهنگی و تاریخی با مشارکت سازمان‌های مردم‌نهاد	G11-S01-P01-A05-I01

واحد عملیات	نوع / عملیات	مطلوب در سال ۱۴۰۰	مطلوب در وضعیت مطلوب در سال ۹۶	وضعیت محاسبه و وضعیت مطلوب در وضعیت موجود (در صورت وجود)	مورد نیاز جهت پوشش شکاف	منوی اصلی	دسته	موضوع	کدیگ
متربیع		۱۰,۰۰۰,۰۰۰	۵۰۰,۰۰۰			بهبودی و توسعه نوسازی	اطلاعات پایه	مساحت بافت‌های فرهنگی و تاریخی نگهداری و حفاظت شده با مشارکت سازمان‌های مردم‌نهاد (متربیع)	G11-S01-P01-A05-I01
					۱,۱۲۵,۰۰۰,۰۰۰	سازمان فرهنگی اجتماعی - ورزشی	سیاست اجرایی	حفاظت و احیای محورهای ارزشمند انقلابی شهر	G11-S01-P02
					۱,۱۲۵,۰۰۰,۰۰۰	شهرداری	طرح	شناسایی، احیا، معرفی و حفاظت فعال از گستره‌های دارای میراث و هویت انقلابی	G11-S01-P02-A01
درصد		۱۰۰,۰۰۰	۵۰,۰۰۰			سازمان فرهنگی اجتماعی - ورزشی	شاخص	شناسایی، معرفی و حفاظت فعال از گستره‌های دارای میراث و هویت انقلابی	G11-S01-P02-A01-I01
متربیع		۵,۰۰۰,۰۰۰	۱,۰۰۰,۰۰۰		۰	سازمان فرهنگی اجتماعی - ورزشی	اطلاعات پایه	مساحت گستره‌های دارای میراث و هویت انقلابی شناسنامه‌دار شده	G11-S01-P02-A01-I01
متربیع						سازمان فرهنگی اجتماعی - ورزشی	اطلاعات پایه	مساحت کل گستره‌های دارای میراث و هویت انقلابی	G11-S01-P02-A01-I01
درصد		۱۰۰,۰۰۰	۱۰,۰۰۰		۱,۱۲۵,۰۰۰,۰۰۰	سازمان فرهنگی اجتماعی - ورزشی	شاخص	توسعه گستره‌های احیا شده دارای میراث و هویت انقلابی براساس طرح احیا و ساماندهی	G11-S01-P02-A01-I02
متربیع		۱,۰۰۰,۰۰۰	۲۵۰,۰۰۰		۱,۱۲۵,۰۰۰,۰۰۰	سازمان فرهنگی اجتماعی - ورزشی	اطلاعات پایه	مساحت گستره‌های احیا شده دارای میراث و هویت انقلابی براساس طرح احیا و ساماندهی (متربیع)	G11-S01-P02-A01-I02
متربیع						سازمان فرهنگی اجتماعی - ورزشی	اطلاعات پایه	مساحت گستره‌های دارای میراث و هویت انقلابی مورد نیاز جهت احیا براساس طرح احیا و ساماندهی (متربیع)	G11-S01-P02-A01-I02

عملیات / نوع / واحد	سال ۱۴۰۰	سال ۹۶	مخاسبه وضعیت مطلوب در وضعیت مطلوب در سال ۱۴۰۰	فرمول محاسبه وضعیت مطلوب در وضعیت مطلوب در سال ۹۶	وضعیت موجود (در صورت وجود شاخص)	معیار زمانی مورد نیاز جهت پوشش شکاف (در صورت وجود شاخص)	منوی اصلی	دسته	موضوع	کدینگ
درصد	۱۰۰,۰۰۰	۱۵,۰۰۰	$a/b*100$				سازمان فرهنگی - اجتماعی - ورزشی	شاخص	شناسایی محورها و آثار دربردارنده ارزش‌ها و وقایع و خاطرات دفاع مقدس	G11-S01-P02-A02-I01
تعداد							سازمان فرهنگی - اجتماعی - ورزشی	اطلاعات پایه	تعداد محورها و آثار دربردارنده ارزش‌ها و وقایع و خاطرات شهدای دفاع مقدس که شناسنامه‌دار شده‌اند	G11-S01-P02-A02-I01
تعداد							سازمان فرهنگی - اجتماعی - ورزشی	اطلاعات پایه	تعداد کل محورها و آثار دربردارنده ارزش‌ها و وقایع و خاطرات شهدای دفاع مقدس	G11-S01-P02-A02-I01
درصد	۱۰۰,۰۰۰	۲۰,۰۰۰	$a/b*100$				بهبودی و نوسازی	شاخص	احیا و ساماندهی محورها و گستره‌های دربردارنده ارزش‌ها و وقایع و خاطرات شهدای دفاع مقدس	G11-S01-P02-A02-I02
تعداد							بهبودی و نوسازی	اطلاعات پایه	تعداد محورها و گستره‌های دربردارنده ارزش‌ها و وقایع و خاطرات شهدای دفاع مقدس که احیا و ساماندهی شده است	G11-S01-P02-A02-I02
تعداد							بهبودی و نوسازی	اطلاعات پایه	تعداد کل محورها و گستره‌های دربردارنده ارزش‌ها و وقایع و خاطرات شهدای دفاع مقدس	G11-S01-P02-A02-I02
درصد	۱۰۰,۰۰۰	۵۵,۰۰۰	a				سازمان فرهنگی - اجتماعی - ورزشی	شاخص	حمایت از ساخت باغ‌موزه دفاع مقدس	G11-S01-P02-A02-I03

واحد عملیات	نوع / عملیات	مطلوب در سال ۱۴۰۰	مطلوب در وضعیت مطلوب در سال ۹۶	مخاسبه وضعیت مطلوب در سال ۹۶	فرمول محاسبه وضعیت مطلوب در شاخص	وضعیت موجود (در صورت وجود آمار)	میزان بودجه مورد نیاز جهت پوشش شکاف	مستوفی اصلی	دسته	موضوع	کدینگ
درصد		۱۰۰,۰۰۰	۰,۰۰۰				۰	سازمان فرهنگی - ورزشی - اجتماعی	اطلاعات پایه	درصد پیشرفت پروژه ساخت باغ موزه دفاع مقدس	G11-S01-P02-A02-I03
							۳,۵۰۰,۰۰۰,۰۰۰	سازمان فرهنگی - ورزشی - اجتماعی	سیاست اجرایی	بازشناسی هویت اسلامی- ایرانی و ارزش‌های تاریخی محلات با محوریت مساجد	G11-S01-P03
							۰	شهرداری	طرح	شناسایی و برجسته‌سازی بافت‌های ویژه و ارزشمند در محلات	G11-S01-P03-A01
تعداد		۴۰,۰۰۰	۸,۰۰۰		a			شهرداری	شاخص	شناسایی و ساماندهی بافت‌های ویژه و ارزشمند در محلات	G11-S01-P03-A01-I01
تعداد								شهرداری	اطلاعات پایه	تعداد مراکز محله ساماندهی شده منطبق با بافت‌های ویژه و ارزشمند	G11-S01-P03-A01-I01
							۰	سازمان فرهنگی - ورزشی - اجتماعی	طرح	معرفی و اطلاع‌رسانی هویت و ارزش‌های محلات به شهروندان	G11-S01-P03-A02
درصد		۱۰۰,۰۰۰	۲۵,۰۰۰		a/b*100			سازمان فرهنگی - ورزشی - اجتماعی	شاخص	معرفی هویت و ارزش‌های محلات به شهروندان	G11-S01-P03-A02-I01
تعداد								سازمان فرهنگی - ورزشی - اجتماعی	اطلاعات پایه	تعداد تابلوی اطلاع‌رسانی نصب شده هویت محله	G11-S01-P03-A02-I01
تعداد								سازمان فرهنگی - ورزشی - اجتماعی	اطلاعات پایه	تعداد کل محلات شهر قم	G11-S01-P03-A02-I01
سزانه محله		۱,۰۰۰	۰,۲۰		a/b			سازمان فرهنگی - ورزشی - اجتماعی	شاخص	اطلاع‌رسانی هویت و ارزش‌های محلات از طریق ارائه آموزش	G11-S01-P03-A02-I02
تعداد								سازمان فرهنگی - ورزشی - اجتماعی	اطلاعات پایه	تعداد برنامه‌های آموزشی و اطلاع‌رسانی ارائه شده در خصوص اطلاع‌رسانی هویت و ارزش‌های محلات	G11-S01-P03-A02-I02

عملیات / نوع / واحد	سال ۱۴۰۰	سال ۹۶	وضعیت مطلوب در وضعیت مطلوب در ۹۶ سال	محداسه وضعیت مطلوب در وضعیت مطلوب در ۹۶ سال	فرمول شاخص	وضعیت موجود (در صورت وجود)	معادل ریالی مورد نیاز جهت پوشش شکاف	منوی اصلی	دسته	موضوع	کدینگ
تعداد								سازمان فرهنگی - اجتماعی - ورزشی	اطلاعات پایه	تعداد کل محلات شهر قم	G11-S01-P03-A02-I02
تعداد							۰	سازمان فرهنگی - اجتماعی - ورزشی	طرح	حمایت و ایجاد مراکز بازنشستگی و احیای محلات با استفاده از ظرفیت مساجد	G11-S01-P03-A03
تعداد	۱۰۰,۰۰۰	۵۰,۰۰۰		a				سازمان فرهنگی - اجتماعی - ورزشی	شاخص	ارتقای هویت مکانی ساکنین محلات از طریق بهبود عملکرد مساجد	G11-S01-P03-A03-I01
تعداد	۱۰۰,۰۰۰	۵۰,۰۰۰						سازمان فرهنگی - اجتماعی - ورزشی	اطلاعات پایه	تعداد طرح‌های اجرا شده در راستای تبیین و آشکارسازی هویت محلات از طریق ارتقای عملکرد مساجد	G11-S01-P03-A03-I01
تعداد	۲۴,۰۰۰	۸,۰۰۰		a				شهرداری	شاخص	بهبودی و ساماندهی فضا و محوطه مساجد منطبق با هویت هر محله	G11-S01-P03-A03-I02
تعداد							۴,۰۰۰,۰۰۰,۰۰۰	شهرداری	اطلاعات پایه	تعداد مساجد بهسازی و ساماندهی شده براساس هویت محله	G11-S01-P03-A03-I02
تعداد							۳,۵۰۰,۰۰۰,۰۰۰	سازمان فرهنگی - اجتماعی - ورزشی	طرح	نکوداشت یاد و خاطره شهدا، مفاخر فرهنگی، تاریخی و انقلابی محلات	G11-S01-P03-A04
تعداد	۳۰,۰۰۰	۴,۰۰۰		a			۲,۰۰۰,۰۰۰,۰۰۰	سازمان فرهنگی - اجتماعی - ورزشی	شاخص	برگزاری همایش و سمینار جهت نکوداشت یاد و خاطره شهدا، مفاخر فرهنگی، تاریخی و انقلابی در سطح شهر با مشارکت شهرداری	G11-S01-P03-A04-I01
تعداد							۲,۰۰۰,۰۰۰,۰۰۰	سازمان فرهنگی - اجتماعی - ورزشی	اطلاعات پایه	تعداد همایش و سمینار برگزار شده جهت نکوداشت یاد و خاطره شهدا، مفاخر فرهنگی، تاریخی و انقلابی در سطح شهر با مشارکت شهرداری	G11-S01-P03-A04-I01

کدینگ	موضوع	دسته	منوی اصلی	معادل ریالی مورد نیاز جهت پوشش شکاف	وضعیت موجود (در صورت وجود آمار)	فرمول محاسبه وضعیت مطلوب در وضعیت مطلوب در سال ۱۴۰۰	سال ۹۶	وضعیت مطلوب در وضعیت مطلوب در سال ۱۴۰۰	نوع / واحد عملیات
G11-S01-P03-A04-I02	گرامیداشت اعیاد اسلامی و مناسبت‌های فرهنگی براساس ویژگی‌های باز شهیدها، مفاخر فرهنگی، تاریخی و انقلابی محلات	شاخص	سازمان فرهنگی - اجتماعی - ورزشی	۱,۵۰۰,۰۰۰,۰۰۰		a	۵,۰۰۰	۳۰,۰۰۰	تعداد
G11-S01-P03-A04-I02	تعداد مراسم گرامیداشت انجام شده در اعیاد و مناسبت‌های فرهنگی براساس ویژگی‌های باز شهیدها، مفاخر فرهنگی، تاریخی و انقلابی محلات با مشارکت شهرداری	اطلاعات پایه	سازمان فرهنگی - اجتماعی - ورزشی	۱,۵۰۰,۰۰۰,۰۰۰					تعداد
G11-S02	اعتلای سرمایه‌های فرهنگی و اجتماعی شهروندان	راهبرد		۳۵,۳۱۰,۰۰۰,۰۰۰					
G11-S02-P01	ترویج و گسترش ارزش‌های دینی، انقلابی و ملی	سیاست اجرایی		۹,۳۱۰,۰۰۰,۰۰۰					
G11-S02-P01-A01	حمایت از برنامه‌های فرهنگی و هنری با محوریت ارزش‌های دینی و انقلابی	طرح	سازمان فرهنگی - اجتماعی - ورزشی	۱,۸۵۰,۰۰۰,۰۰۰					
G11-S02-P01-A01-I01	طراحی و ساخت انواع محصولات فرهنگی و هنری برگرفته از متون غنی اسلامی و ایرانی	شاخص	سازمان فرهنگی - اجتماعی - ورزشی	۸۰۰,۰۰۰,۰۰۰		a	۲,۰۰۰	۲۰,۰۰۰	تعداد
G11-S02-P01-A01-I01	تعداد محصولات فرهنگی و هنری ساخته (حمایت) شده، برگرفته از متون غنی اسلامی و ایرانی	اطلاعات پایه	سازمان فرهنگی - اجتماعی - ورزشی	۸۰۰,۰۰۰,۰۰۰					تعداد
G11-S02-P01-A01-I02	حمایت از پایان نامه‌ها و رساله‌های کارشناسی ارشد و دکتری در حوزه فرهنگی و هنری با محوریت ارزش‌های دینی و انقلابی	شاخص	سازمان فرهنگی - اجتماعی - ورزشی	۲۵۰,۰۰۰,۰۰۰		a	۱۰,۰۰۰	۳۰,۰۰۰	تعداد

عملیات واحد / نوع	سال ۱۴۰۰	سال ۹۶	وضعیت مطلوب در وضعیت مطلوب	مخاسبه وضعیت	فرمول محاسبه وضعیت	وضعیت موجود (در صورت وجود)	وضعیت مورد نیاز (در صورت شکاف)	معادل ریالی مورد نیاز جهت پوشش شکاف	منوی اصلی	دسته	موضوع	کدیگ
تعداد	۳۰,۰۰۰	۱۰,۰۰۰					۲۵۰,۰۰۰,۰۰۰		سازمان فرهنگی اجتماعی - ورزشی	اطلاعات پایه	تعداد پایان نامه‌ها و رساله‌های کارشناسی ارشد و دکتری انجام شده در حوزه فرهنگی و هنری با محوریت ارزش‌های دینی و انقلابی	G11-S02-P01-A01-I02
نفر ساعت	۱۰,۰۰۰,۰۰۰	۱,۰۰۰,۰۰۰		a					سازمان فرهنگی اجتماعی - ورزشی	شاخص	گسترش آموزش قرآن، نشر فرهنگ قرآنی، آموزش علوم، مفاهیم، ترجمه و تفسیر قرآن	G11-S02-P01-A01-I03
نفر ساعت	۱۰,۰۰۰,۰۰۰	۱,۰۰۰,۰۰۰							سازمان فرهنگی اجتماعی - ورزشی	اطلاعات پایه	نفر ساعت برنامه برگزار شده در خصوص گسترش آموزش قرآن، نشر فرهنگ قرآنی، آموزش علوم، مفاهیم، ترجمه و تفسیر قرآن	G11-S02-P01-A01-I03
تعداد	۳۴,۰۰۰	۸,۰۰۰			a		۸۰۰,۰۰۰,۰۰۰		سازمان فرهنگی اجتماعی - ورزشی	شاخص	راه‌اندازی کانون‌های قرآن و عترت با حمایت شهرداری	G11-S02-P01-A01-I04
تعداد	۳۴,۰۰۰	۸,۰۰۰					۸۰۰,۰۰۰,۰۰۰		سازمان فرهنگی اجتماعی - ورزشی	اطلاعات پایه	تعداد کانون‌های قرآن و عترت راه‌اندازی شده با حمایت شهرداری	G11-S02-P01-A01-I04
								۱,۲۰۰,۰۰۰,۰۰۰	سازمان فرهنگی اجتماعی - ورزشی	طرح	پاسداشت مناسبت‌های دینی، آیینی و انقلابی	G11-S02-P01-A02
تعداد	۳۴,۰۰۰	۱۲,۰۰۰			a		۱,۲۰۰,۰۰۰,۰۰۰		سازمان فرهنگی اجتماعی - ورزشی	شاخص	گرامیداشت مناسبت‌های دینی، آیینی و انقلابی	G11-S02-P01-A02-I01
تعداد							۱,۲۰۰,۰۰۰,۰۰۰		سازمان فرهنگی اجتماعی - ورزشی	اطلاعات پایه	تعداد برنامه برگزار شده به جهت گرامیداشت مناسبت‌های دینی، آیینی و انقلابی	G11-S02-P01-A02-I01

تعداد / نوع / واحد عملیات	سال ۱۴۰۰	سال ۹۶	وضعیت مطلوب در وضعیت مطلوب	فرمول محاسبه وضعیت مطلوب و شاخص	وضعیت موجود (در صورت وجود)	معیار ریالی مورد نیاز جهت پوشش شکاف	منوی اصلی	دسته	موضوع	کدینگ
تعداد	۱۰,۰۰۰	۲,۰۰۰		a		۰	سازمان فرهنگی اجتماعی - ورزشی	طرح	ترغیب و افزایش مشارکت شهروندان و سازمان های مردم‌نهاد در فعالیت‌های اجتماعی و فرهنگی	G11-S02-P01-A03
تعداد	۱۰,۰۰۰	۲,۰۰۰		a		۰	سازمان فرهنگی اجتماعی - ورزشی	شاخص	حمایت از تأسیس و راه‌اندازی انجمن‌ها و نهادهای مردم‌نهاد در حوزه‌های فعال در عرصه‌های فرهنگی و هنری دینی و ملی	G11-S02-P01-A03-I01
تعداد	۱۰,۰۰۰	۲,۰۰۰					سازمان فرهنگی اجتماعی - ورزشی	اطلاعات پایه	تعداد انجمن‌ها و نهادهای مردم‌نهاد فعال در عرصه‌های فرهنگی، هنری، دینی و ملی	G11-S02-P01-A03-I01
تعداد	۱۰,۰۰۰	۵,۰۰۰		a			سازمان فرهنگی اجتماعی - ورزشی	شاخص	تقویت کانال‌های ارتباطی شهرداری با شهروندان و سازمان‌های مردم‌نهاد در زمینه فعالیت‌های اجتماعی و فرهنگی	G11-S02-P01-A03-I02
تعداد	۱۰,۰۰۰	۵,۰۰۰					سازمان فرهنگی اجتماعی - ورزشی	اطلاعات پایه	تعداد کانال‌های ارتباطی فعال شهرداری با شهروندان و سازمان‌های مردم‌نهاد در زمینه فعالیت‌های اجتماعی و فرهنگی	G11-S02-P01-A03-I02
تعداد	۲۴,۰۰۰	۱۰,۰۰۰		a		۶,۲۶۰,۰۰۰,۰۰۰	سازمان فرهنگی اجتماعی - ورزشی	طرح	استفاده از ظرفیت تبلیغات شهری جهت یادآوری و بازشناسی ارزش‌های دینی و انقلابی	G11-S02-P01-A04
تعداد	۲۴,۰۰۰	۱۰,۰۰۰		a		۵۰۰,۰۰۰,۰۰۰	سازمان فرهنگی اجتماعی - ورزشی	شاخص	نصب دستگاه‌های اذان‌گو در فضاهای عمومی	G11-S02-P01-A04-I01
تعداد	۲۴,۰۰۰	۱۰,۰۰۰				۵۰۰,۰۰۰,۰۰۰	سازمان فرهنگی اجتماعی - ورزشی	اطلاعات پایه	تعداد فضاهای عمومی دارای دستگاه‌های اذان‌گو	G11-S02-P01-A04-I01

عملیات / نوع واحد	سال ۱۴۰۰	سال ۹۶	وضعیت مطلوب در وضعیت مطلوب	فرمول محاسبه وضعیت مطلوب	شاخص	وضعیت موجود (در صورت وجود)	معیار ریالی مورد نیاز جهت پوشش شکاف	منوی اصلی	دسته	موضوع	کدینگ
تعداد	۲۴,۰۰۰	۸,۰۰۰		a			۵,۷۶۰,۰۰۰,۰۰۰	سازمان فرهنگی - اجتماعی - ورزشی	شاخص	توسعه و تجهیز نمازخانه‌های عمومی در فضاهای عمومی	G11-S02-P01-A04-I02
تعداد							۵,۷۶۰,۰۰۰,۰۰۰	سازمان فرهنگی - اجتماعی - ورزشی	اطلاعات پایه	تعداد نمازخانه عمومی موجود در فضاهای عمومی - جدیدالاحداث	G11-S02-P01-A04-I02
درصد	۲۵,۰۰۰	۵,۰۰۰		$a/b*100$				سازمان فرهنگی - اجتماعی - ورزشی	شاخص	استفاده از ظرفیت تبلیغات شهری جهت یادآوری و بازشناسی ارزش‌های دینی و انقلابی	G11-S02-P01-A04-I03
تعداد روز تابلو								سازمان فرهنگی - اجتماعی - ورزشی	اطلاعات پایه	تعداد روز تابلوهای تبلیغاتی (تجاری و غیرتجاری) سطح شهر تخصیص یافته به بازشناسی ارزش‌های دینی و انقلابی	G11-S02-P01-A04-I03
تعداد روز تابلو								سازمان فرهنگی - اجتماعی - ورزشی	اطلاعات پایه	تعداد کل روز تابلوهای تبلیغاتی (تجاری و غیرتجاری) سطح شهر	G11-S02-P01-A04-I03
							۲,۰۰۰,۰۰۰,۰۰۰	سازمان فرهنگی - اجتماعی - ورزشی	سیاست اجرایی	بهره‌گیری از پتانسیل‌های حوزه علمیه قم و سایر نهاد‌های دینی، علمی و فرهنگی در راستای ترویج فرهنگ اسلامی - ایرانی	G11-S02-P02
								سازمان فرهنگی - اجتماعی - ورزشی	طرح	برگزاری نشست‌ها و همایش‌های تخصصی با حضور اساتید حوزه و دانشگاه برای ترویج فرهنگ اسلامی - ایرانی	G11-S02-P02-A01
تعداد	۲۰,۰۰۰	۴,۰۰۰		a				سازمان فرهنگی - اجتماعی - ورزشی	شاخص	برگزاری نشست‌ها و همایش‌های تخصصی با حضور اساتید حوزه و دانشگاه برای ترویج فرهنگ اسلامی - ایرانی	G11-S02-P02-A01-I01

واحد عملیات	نوع / عملیات	مطلوب در سال ۱۴۰۰	مطلوب در سال ۹۶	وضعیت مطلوب در وضعیت محاسبه و وضعیت مطلوب در وضعیت موجود (در صورت وجود آمار)	مورد نیاز جهت پوشش شکاف	منوی اصلی	دسته	موضوع	کدینگ
تعداد		۲۰,۰۰۰	۰,۰۰۰			سازمان فرهنگی اجتماعی - ورزشی	اطلاعات پایه	تعداد نشست‌ها و همایش‌های تخصصی برگزار شده با حضور اساتید حوزه و دانشگاه برای ترویج فرهنگ اسلامی-ایرانی	G11-S02-P02-A01-I01
					•	سازمان فرهنگی اجتماعی - ورزشی	طرح	تقویت اعتماد اجتماعی (بین فردی و گروهی) جهت ارتقای سطح همبستگی و انسجام اجتماعی با استفاده از پایگاه اجتماعی حوزه علمیه قم (تقویت سرمایه‌های اجتماعی)	G11-S02-P02-A02
تعداد		۱۰۰,۰۰۰	۱۰,۰۰۰		•	سازمان فرهنگی اجتماعی - ورزشی	شاخص	تقویت سرمایه‌های اجتماعی با استفاده از ظرفیت‌های حوزه علمیه	G11-S02-P02-A02-I01
تعداد		۱۰۰,۰۰۰	۱۰,۰۰۰			سازمان فرهنگی اجتماعی - ورزشی	اطلاعات پایه	تعداد برنامه اجرا شده در خصوص تقویت سرمایه‌های اجتماعی با استفاده از ظرفیت‌های حوزه علمیه	G11-S02-P02-A02-I01
					۱,۰۰۰,۰۰۰,۰۰۰	سازمان فرهنگی اجتماعی - ورزشی	طرح	تبیین، معرفی و ترویج سبک زندگی شهروند اسلامی با استفاده از اساتید حوزه و دانشگاه	G11-S02-P02-A03
درصد			۱۰۰,۰۰۰		۱,۰۰۰,۰۰۰,۰۰۰	سازمان فرهنگی اجتماعی - ورزشی	شاخص	شناسایی و تبیین سبک زندگی شهروند اسلامی با تأکید بر دامنه فعالیت شهرداری	G11-S02-P02-A03-I01
درصد			۱۰۰,۰۰۰		۱,۰۰۰,۰۰۰,۰۰۰	سازمان فرهنگی اجتماعی - ورزشی	اطلاعات پایه	درصد پیشرفت پروژه شناسایی و تبیین سبک زندگی شهروند اسلامی با تأکید بر دامنه فعالیت شهرداری	G11-S02-P02-A03-I01

عملیات / نوع / واحد	سال ۱۴۰۰	سال ۹۶	وضعیت مطلوب در وضعیت مطلوب در سال ۹۶	محدوده و وضعیت محاسبه وضعیت مطلوب در وضعیت مطلوب در سال ۹۶	فرمول محاسبه وضعیت مطلوب در وضعیت مطلوب در سال ۹۶	وضعیت موجود (در صورت وجود)	معیار زمانی مورد نیاز جهت پوشش شکاف	منوی اصلی	دسته	موضوع	کدینگ
							۱,۰۰۰,۰۰۰,۰۰۰	سازمان فرهنگی - اجتماعی - ورزشی	طرح	ارائه برنامه‌های ترویجی اسلامی - ایرانی با مشارکت سایر دستگاه‌های ذی‌ربط و مؤسسات فرهنگی و اجتماعی	G11-S02-P02-A04
تعداد	۱۰,۰۰۰	۲,۰۰۰		a			۱,۰۰۰,۰۰۰,۰۰۰	سازمان فرهنگی - اجتماعی - ورزشی	شاخص	برگزاری برنامه‌های فرهنگی با مشارکت سایر دستگاه‌ها و نهادهای فرهنگی شهر	G11-S02-P02-A04-I01
تعداد	۱۰,۰۰۰	۲,۰۰۰					۱,۰۰۰,۰۰۰,۰۰۰	سازمان فرهنگی - اجتماعی - ورزشی	اطلاعات پایه	تعداد برنامه‌های فرهنگی برگزار شده با مشارکت سایر دستگاه‌ها و نهادهای فرهنگی	G11-S02-P02-A04-I01
							۲۴,۰۰۰,۰۰۰,۰۰۰		سیاست اجرایی	توسعه کمی و کیفی فرهنگسراها در راستای ترویج فرهنگ اسلامی - ایرانی	G11-S02-P03
							۲۴,۰۰۰,۰۰۰,۰۰۰	سازمان فرهنگی - اجتماعی - ورزشی	طرح	احداث و توسعه فرهنگسراها و گسترش شعاع پوشش آن‌ها	G11-S02-P03-A01
تعداد	۱۰,۰۰۰	۳,۰۰۰		a			۲۴,۰۰۰,۰۰۰,۰۰۰	سازمان فرهنگی - اجتماعی - ورزشی	شاخص	سرانه فرهنگسراها در اقصی نقاط شهر به منظور دسترسی عادلانه همگانی	G11-S02-P03-A01-I01
تعداد							۲۴,۰۰۰,۰۰۰,۰۰۰	سازمان فرهنگی - اجتماعی - ورزشی	اطلاعات پایه	تعداد فرهنگسراهای جدید احداث شده	G11-S02-P03-A01-I01
							۰	سازمان فرهنگی - اجتماعی - ورزشی	طرح	ارتقای کیفی محتوا و برنامه‌های قابل ارائه در فرهنگسراها	G11-S02-P03-A02
درصد	۱۰۰,۰۰۰	۱۰۰,۰۰۰		a				سازمان فرهنگی - اجتماعی - ورزشی	شاخص	ارزیابی کیفی و محتوایی فرهنگسراها	G11-S02-P03-A02-I01
درصد	۱۰۰,۰۰۰							سازمان فرهنگی - اجتماعی - ورزشی	اطلاعات پایه	نمره حاصل از ارزیابی کیفی و محتوایی فرهنگسراها	G11-S02-P03-A02-I01

کدینگ	موضوع	دسته	منوی اصلی	معادل ریالی مورد نیاز جهت پوشش شکاف (در صورت وجود)	وضعیت موجود (در صورت وجود)	فرمول محاسبه وضعیت مطلوب در وضعیت مطلوب در سال ۱۴۰۰	سال ۹۶	سال ۱۴۰۰	نوع / واحد عملیات
G11-S03	تولید، عرضه و حمایت از خدمات و محصولات فرهنگی در راستای ارتقای هویت فرهنگی، تاریخی و انقلابی	راهبرد		۱۷,۴۵۰,۰۰۰,۰۰۰					
G11-S03-P01	حمایت از تولید محصولات فرهنگی	سیاست اجرایی		۱,۷۰۰,۰۰۰,۰۰۰					
G11-S03-P01-A01	تولید و حمایت از محتواهای شنیداری و دیداری در حوزه فرهنگ شهروندی	طرح	سازمان فرهنگی - اجتماعی - ورزشی	۰					
G11-S03-P01-A01-I01	تولید محتواهای شنیداری و دیداری در حوزه فرهنگ شهروندی	شاخص	سازمان فرهنگی - اجتماعی - ورزشی	۰		a	۱۰,۰۰۰	۱۰۰,۰۰۰	تعداد
G11-S03-P01-A01-I01	تعداد برنامه تولید شده شنیداری و دیداری در حوزه فرهنگ شهروندی	اطلاعات پایه	سازمان فرهنگی - اجتماعی - ورزشی	۰					تعداد
G11-S03-P01-A02	تولید و حمایت از محتواهای فرهنگی شهروندی در فضای مجازی و نرم افزارهای فرهنگی	طرح	سازمان فرهنگی - اجتماعی - ورزشی	۱,۰۰۰,۰۰۰,۰۰۰					
G11-S03-P01-A02-I01	توسعه بسترها و کانال های ارتباطی شهرداری با شهروندان در فضای مجازی	شاخص	سازمان فرهنگی - اجتماعی - ورزشی	۰		a	۸,۰۰۰	۳۰,۰۰۰	تعداد
G11-S03-P01-A02-I01	تعداد کانال ارتباطی شهروندان با شهرداری در فضای مجازی	اطلاعات پایه	سازمان فرهنگی - اجتماعی - ورزشی	۰					تعداد
G11-S03-P01-A02-I02	تولید نرم افزارهای فرهنگی مرتبط با فرهنگ شهروندی با حمایت شهرداری	شاخص	سازمان فرهنگی - اجتماعی - ورزشی	۱,۰۰۰,۰۰۰,۰۰۰		a	۲,۰۰۰	۱۰,۰۰۰	تعداد

عملیات / نوع / واحد	سال ۱۴۰۰	سال ۹۶	محدوده محاسبه وضعیت مطلوب در وضعیت مطلوب در سال ۹۶	شاخص	فرمول محاسبه وضعیت مطلوب در وضعیت مطلوب در سال ۹۶	وضعیت موجود (در صورت وجود)	معیار زمانی مورد نیاز جهت پوشش شکاف	منوی اصلی	دسته	موضوع	کدیگ
تعداد	۱۰,۰۰۰	۲,۰۰۰					۱,۰۰۰,۰۰۰,۰۰۰	سازمان فرهنگی - اجتماعی - ورزشی	اطلاعات پایه	تعداد نرم‌افزارهای فرهنگی (تولید شده با حمایت شهرداری) مرتبط با فرهنگ شهروندی	G11-S03-P01-A02-I02
							۷۰۰,۰۰۰,۰۰۰	سازمان فرهنگی - اجتماعی - ورزشی	طرح	حمایت از انتشار و ترویج کتاب‌های مرتبط با فرهنگ شهروندی	G11-S03-P01-A03
تعداد	۱۰,۰۰۰	۲,۰۰۰	a					سازمان فرهنگی - اجتماعی - ورزشی	شاخص	افزایش تعداد عنوان کتاب‌های منتشر شده مرتبط با فرهنگ شهروندی	G11-S03-P01-A03-I01
تعداد							۲۰۰,۰۰۰,۰۰۰	سازمان فرهنگی - اجتماعی - ورزشی	اطلاعات پایه	تعداد عنوان کتاب‌های منتشر شده با حمایت شهرداری مرتبط با فرهنگ شهروندی	G11-S03-P01-A03-I01
تعداد	۲۰,۰۰۰,۰۰۰	۴,۰۰۰,۰۰۰	a					سازمان فرهنگی - اجتماعی - ورزشی	شاخص	انتشار کتاب‌های مرتبط با فرهنگ شهروندی با حمایت شهرداری	G11-S03-P01-A03-I02
تعداد								سازمان فرهنگی - اجتماعی - ورزشی	اطلاعات پایه	تعداد جلد کتاب‌های منتشر شده با حمایت شهرداری مرتبط با فرهنگ شهروندی	G11-S03-P01-A03-I02
تعداد	۲۰,۰۰۰,۰۰۰	۵,۰۰۰,۰۰۰	a					سازمان فرهنگی - اجتماعی - ورزشی	شاخص	تجهیز مراکز فرهنگی در اختیار شهرداری به کتاب‌های مرتبط با فرهنگ شهروندی	G11-S03-P01-A03-I03
تعداد		۰,۰۰۰					۵۰۰,۰۰۰,۰۰۰	سازمان فرهنگی - اجتماعی - ورزشی	اطلاعات پایه	تعداد جلد کتاب‌های مرتبط با فرهنگ شهروندی موجود در مراکز فرهنگی در اختیار شهرداری	G11-S03-P01-A03-I03
تعداد	۱۰,۰۰۰	۲,۰۰۰	a					سازمان فرهنگی - اجتماعی - ورزشی	شاخص	برگزاری مسابقات کتاب‌خوانی از سری کتاب‌های مرتبط با فرهنگ شهروندی	G11-S03-P01-A03-I04

نوع / واحد عملیات	سال ۱۴۰۰	سال ۹۶	مخاسبه وضعیت مطلوب در وضعیت مطلوب در سال ۹۶	فرمول محاسبه وضعیت مطلوب در وضعیت موجود	وضعیت موجود (در صورت وجود)	معادل ریالی مورد نیاز جهت پوشش شکاف	منوی اصلی	دسته	موضوع	کدینگ
تعداد		۰/۰۰					سازمان فرهنگی - اجتماعی - ورزشی	اطلاعات پایه	تعداد مسابقات کتاب‌خوانی برگزار شده از سری کتاب‌های مرتبط با فرهنگ شهروندی	G11-S03-P01-A03-I04
						۳,۱۰۰,۰۰۰,۰۰۰		سیاست اجرایی	حمایت و عرضه محصولات و خدمات فرهنگی	G11-S03-P02
						۱,۰۰۰,۰۰۰,۰۰۰	سازمان فرهنگی - اجتماعی - ورزشی	طرح	برگزاری نمایشگاه‌ها، اجراها و تئاترهای آیینی در جهت تقویت فرهنگ اسلامی-ایرانی و انقلابی و حمایت از عرضه محصولات فرهنگی	G11-S03-P02-A01
تعداد	۵/۰۰	۱/۰۰				۵۰۰,۰۰۰,۰۰۰	سازمان فرهنگی - اجتماعی - ورزشی	شاخص	برگزاری نمایشگاه‌ها جهت عرضه محصولات فرهنگی	G11-S03-P02-A01-I01
تعداد	۵/۰۰	۱/۰۰				۵۰۰,۰۰۰,۰۰۰	سازمان فرهنگی - اجتماعی - ورزشی	اطلاعات پایه	تعداد نمایشگاه برگزار شده جهت عرضه محصولات فرهنگی	G11-S03-P02-A01-I01
تعداد	۲۵/۰۰	۴/۰۰				۵۰۰,۰۰۰,۰۰۰	سازمان فرهنگی - اجتماعی - ورزشی	شاخص	برگزاری اجراها و تئاترهای آیینی در جهت تقویت فرهنگ اسلامی-ایرانی و انقلابی	G11-S03-P02-A01-I02
تعداد	۲۵/۰۰	۰/۰۰				۵۰۰,۰۰۰,۰۰۰	سازمان فرهنگی - اجتماعی - ورزشی	اطلاعات پایه	تعداد تئاترهای آیینی برگزار شده در جهت تقویت فرهنگ اسلامی-ایرانی و انقلابی	G11-S03-P02-A01-I02
						۱,۶۰۰,۰۰۰,۰۰۰	سازمان فرهنگی - اجتماعی - ورزشی	طرح	توسعه و ایجاد راسته‌های فرهنگی و کانون‌های مردمی در سطح محلات ویژه (سرای محله)	G11-S03-P02-A02
تعداد	۵۰/۰۰	۸/۰۰					سازمان فرهنگی - اجتماعی - ورزشی	شاخص	ایجاد راسته‌های فرهنگی و کانون‌های مردمی در سطح محلات ویژه (سرای محله)	G11-S03-P02-A02-I01

عملیات / نوع / واحد	سال ۱۴۰۰	سال ۹۶	وضعیت مطلوب در وضعیت مطلوب در ۹۶ سال	وضعیت محاسبه وضعیت مطلوب در وضعیت مطلوب در ۹۶ سال	فرمول محاسبه وضعیت مطلوب در وضعیت مطلوب در ۹۶ سال	وضعیت موجود (در صورت وجود)	معیار زمانی مورد نیاز جهت پوشش شکاف	منوی اصلی	دسته	موضوع	کدینگ
تعداد	۵۰,۰۰۰	۸,۰۰۰					۸,۰۰۰,۰۰۰,۰۰۰	سازمان فرهنگی - ورزشی - اجتماعی	اطلاعات پایه	تعداد رشته‌های فرهنگی و کانون‌های مردمی موجود در سطح محلات ویژه (سرای محله)	G11-S03-P02-A02-I01
تعداد	۱۰۰,۰۰۰	۸۰,۰۰۰		a			۱,۶۰۰,۰۰۰,۰۰۰	سازمان فرهنگی - ورزشی - اجتماعی	شاخص	میزان فعالیت رشته‌های فرهنگی و کانون‌های مردمی در سطح محلات ویژه (سرای محله)	G11-S03-P02-A02-I02
تعداد	۱۰۰,۰۰۰	۸۰,۰۰۰					۱,۶۰۰,۰۰۰,۰۰۰	سازمان فرهنگی - ورزشی - اجتماعی	اطلاعات پایه	تعداد برنامه‌های اجرا شده رشته‌های فرهنگی و کانون‌های مردمی در سطح محلات ویژه (سرای محله)	G11-S03-P02-A02-I02
							۵۰۰,۰۰۰,۰۰۰	سازمان فرهنگی - ورزشی - اجتماعی	طرح	مشارکت با بخش خصوصی، سازمان‌های مردم‌نهاد و سایر دستگاه‌ها در خصوص حمایت و عرضه محصولات و محتواهای فرهنگی	G11-S03-P02-A03
تعداد	۱۰۰,۰۰۰	۵,۰۰۰		a			۵۰۰,۰۰۰,۰۰۰	سازمان فرهنگی - ورزشی - اجتماعی	شاخص	ارتقای کمی محصولات و محتواهای فرهنگی با مشارکت با بخش خصوصی، سازمان‌های مردم‌نهاد و سایر دستگاه‌ها	G11-S03-P02-A03-I01
تعداد	۱۰۰,۰۰۰	۵,۰۰۰					۵۰۰,۰۰۰,۰۰۰	سازمان فرهنگی - ورزشی - اجتماعی	اطلاعات پایه	تعداد محصولات و محتواهای فرهنگی مشارکتی تولیدی	G11-S03-P02-A03-I01
							۱۲,۶۵۰,۰۰۰,۰۰۰		سیاست اجرایی	توسعه و ترویج فرهنگ کتاب خوانی	G11-S03-P03
							۱۱,۹۰۰,۰۰۰,۰۰۰	سازمان فرهنگی - ورزشی - اجتماعی	طرح	توسعه، تجهیز و نگهداری کتابخانه‌ها	G11-S03-P03-A01
تعداد	۵۰,۰۰۰	۱۰,۰۰۰		a			۲,۰۰۰,۰۰۰,۰۰۰	سازمان فرهنگی - ورزشی - اجتماعی	شاخص	راه‌اندازی ایستگاه‌های مطالعه در اماکن عمومی	G11-S03-P03-A01-I01

عملیات / نوع واحد	سال ۱۴۰۰	سال ۹۶	وضعیت مطلوب در وضعیت مطلوب در سال ۹۶	وضعیت محاسبه وضعیت مطلوب در سال ۹۶	فرمول محاسبه وضعیت مطلوب در سال ۹۶	وضعیت موجود (در صورت وجود شاخص)	وضعیت موجود (در صورت وجود شاخص)	معدل ریالی مورد نیاز جهت پوشش شکاف	منوی اصلی	دسته	موضوع	کدینگ
تعداد								۲,۰۰۰,۰۰۰,۰۰۰	سازمان فرهنگی - اجتماعی - ورزشی	اطلاعات پایه	تعداد ایستگاه‌های مطالعه راه‌اندازی شده در اماکن عمومی	G11-S03-P03-A01-I01
درصد	۱۰۰,۰۰۰	۱۰۰,۰۰۰		a				۵۰۰,۰۰۰,۰۰۰	سازمان فرهنگی - اجتماعی - ورزشی	شاخص	راه‌اندازی و بهره‌برداری از کتابخانه دیجیتال شهری	G11-S03-P03-A01-I02
درصد	۱۰۰,۰۰۰	۱۰۰,۰۰۰						۵۰۰,۰۰۰,۰۰۰	سازمان فرهنگی - اجتماعی - ورزشی	اطلاعات پایه	درصد پیشرفت پروژه راه‌اندازی و بهره‌برداری از کتابخانه دیجیتال شهری	G11-S03-P03-A01-I02
تعداد	۱۵,۰۰۰	۲,۰۰۰		a			۴۰۰,۰۰۰,۰۰۰	سازمان فرهنگی - اجتماعی - ورزشی	شاخص	شاخص	راه‌اندازی و اداره کتابخانه‌های سیار براساس دستورالعمل مصوب	G11-S03-P03-A01-I03
تعداد								۴۰۰,۰۰۰,۰۰۰	سازمان فرهنگی - اجتماعی - ورزشی	اطلاعات پایه	تعداد کتابخانه سیار راه‌اندازی شده	G11-S03-P03-A01-I03
مترمربع	۵,۰۰۰,۰۰۰	۱,۰۰۰,۰۰۰		a			۹,۰۰۰,۰۰۰,۰۰۰	سازمان فرهنگی - اجتماعی - ورزشی	شاخص	شاخص	توسعه فضای کتابخانه‌های شهر	G11-S03-P03-A01-I04
مترمربع								۹,۰۰۰,۰۰۰,۰۰۰	سازمان فرهنگی - اجتماعی - ورزشی	اطلاعات پایه	مساحت فضای کتابخانه‌های شهر (مترمربع) ایجاد شده	G11-S03-P03-A01-I04
								۲۵۰,۰۰۰,۰۰۰	سازمان فرهنگی - اجتماعی - ورزشی	طرح	برگزاری مسابقات مختلف با محوریت کتاب خوانی	G11-S03-P03-A02
تعداد	۲۵,۰۰۰	۵,۰۰۰		a			۲۵۰,۰۰۰,۰۰۰	سازمان فرهنگی - اجتماعی - ورزشی	شاخص	شاخص	برگزاری مسابقات ایده‌های خلاقانه در کتابخانه‌ها	G11-S03-P03-A02-I01
تعداد	۲۵,۰۰۰	۵,۰۰۰					۲۵۰,۰۰۰,۰۰۰	سازمان فرهنگی - اجتماعی - ورزشی	اطلاعات پایه	اطلاعات پایه	تعداد مسابقات برگزار شده در محورهای ایده‌های خلاقانه در موضوعات شهری	G11-S03-P03-A02-I01

عملیات / نوع / واحد	سال ۱۴۰۰	وضعیت مطلوب در وضعیت مطلوب در سال ۹۶	مخاسبه وضعیت و محاسبه فرمول شاخص	وضعیت موجود (در صورت وجود آمار)	جهت پوشش شکاف	معادل ریالی مورد نیاز	منوی اصلی	دسته	موضوع	کدینگ
تعداد	۵۰,۰۰۰	۲۴,۰۰۰	a				سازمان فرهنگی - ورزشی - اجتماعی	شاخص	برگزاری مسابقات مختلف با محوریت کتاب خوانی	G11-S03-P03-A02-I02
تعداد		۰,۰۰۰					سازمان فرهنگی - ورزشی - اجتماعی	اطلاعات پایه	تعداد مسابقات برگزار شده مختلف با محوریت کتاب خوانی	G11-S03-P03-A02-I02
					۵۰۰,۰۰۰,۰۰۰		سازمان فرهنگی - ورزشی - اجتماعی	طرح	تجهیز و ارتقای کیفی (محتوایی) و کمی کتاب‌های موجود در کتابخانه‌های عمومی	G11-S03-P03-A03
تعداد	۲۰,۳۵۷,۱۴	۱۰,۰۰۰,۰۰۰	a				سازمان فرهنگی - ورزشی - اجتماعی	شاخص	ارتقای تعداد عنوان کتاب‌های موجود در کتابخانه‌های عمومی	G11-S03-P03-A03-I01
تعداد						۵۰۰,۰۰۰,۰۰۰	سازمان فرهنگی - ورزشی - اجتماعی	اطلاعات پایه	تعداد عنوان کتاب‌های موجود در کتابخانه‌های عمومی	G11-S03-P03-A03-I01
تعداد	۶,۰۰۰	۲,۰۰۰	a				سازمان فرهنگی - ورزشی - اجتماعی	شاخص	توسعه کمی کتابخانه‌های عمومی	G11-S03-P03-A03-I02
تعداد							سازمان فرهنگی - ورزشی - اجتماعی	اطلاعات پایه	تعداد کتابخانه‌های عمومی جدید/الاحداث	G11-S03-P03-A03-I02

۴-۲- تخصیص منابع به برنامه راهبردی شهرداری قم |

تخصیص منابع، همواره اصلی‌ترین و جدی‌ترین بخش از فاز اجرای راهبردها شناخته می‌شود و یکی از فعالیت‌های اصلی مدیریت است که اجرای استراتژی را امکان‌پذیر می‌سازد. در سازمان‌های استراتژی‌محور، منابع براساس اولویت‌هایی که به وسیله هدف‌های سالانه تعیین گردیده‌اند، تخصیص می‌یابند. یکی از موانع بزرگ در سر راه اجرای موفقیت‌آمیز استراتژی سازمان، عدم موفقیت در پیوند بین برنامه‌های اجرایی و تعیین اولویت در تخصیص منابع به برنامه‌های راهبردی بلندمدت است.

در حال حاضر بسیاری از سازمان‌ها فرایند جداگانه‌ای برای برنامه‌ریزی بلندمدت راهبردی و بودجه‌بندی سالیانه و کوتاه‌مدت خود دارند.

هر سازمان، دست‌کم چهار نوع منبع دارد که برای تأمین هدف‌های موردنظر باید تخصیص یابند:

منابع مالی، منابع فیزیکی، منابع انسانی، و منابع فناوری. در گام‌های قبلی، راهبردهای سازمانی با استفاده از طرح‌ها و شاخص‌ها به مضامین عملیاتی ترجمه شده و کمی‌سازی شدند. براین اساس، منابع مالی در قالب نظام بودجه شهرداری به عنوان اصلی‌ترین و محرک‌ترین منبع سازمانی بعد از منابع انسانی، به راهبردها تخصیص می‌یابد. بدین منظور می‌بایست مراحل ذیل به درستی طی شود تا بتوانیم بودجه‌ریزی شبه عملیاتی را، در راستای تحقق اهداف و راهبردهای کلان شهرداری داشته باشیم:

- کمی‌سازی شاخص‌های راهبردی
- تبدیل شاخص‌های راهبردی به محرک‌های بودجه‌ای
- تبدیل اهداف کمی شاخص‌ها به اهداف محرک‌های بودجه‌ای
- تهیه لیست و فهرست بهای خدمات و فعالیت‌های شهرداری
- تخصیص بودجه متناسب با هر محرک بودجه‌ای

در قسمت قبلی و براساس نکات و فرآیند اشاره شده شاخص‌های عملیاتی ذیل سلسله مراتبی راهبردی، اهداف کمی‌سازی شدند. حال محرک‌های بودجه‌ای که «فعالیت عملیاتی قابل اندازه‌گیری و قابل تخصیص بودجه» تعریف می‌شوند، ذیل هر یک از شاخص‌ها تعریف می‌شوند. به عنوان مثال شاخص ارتقای سرانه فضای سبز تفرجگاهی دارای محرک بودجه‌ای به نام احداث پارک و بوستان‌های تفرجگاهی می‌باشد؛ بدین مفهوم که همه منابع در خصوص بهبود سرانه فضای سبز تفرجگاهی، می‌بایست در حوزه عملیاتی احداث پارک تخصیص داده شود. محرک‌های بودجه، فعالیت‌های عملیاتی هستند که به سادگی می‌توان بودجه مورد نیاز برای توسعه یک واحد از آن را برآورد نمود و از سوی دیگر، دارای تناظری یک به یک با شاخص‌ها هستند. ویژگی محرک‌های بودجه‌ای در این است که به عنوان واسطه شاخص و نظام بودجه‌ریزی شناخته شده و در ادبیات بودجه‌ای و اجرایی شناخته شده‌تر از شاخص می‌باشند.

بعد از مشخص شدن محرک‌های بودجه‌ای و انتقال اهداف کمی شاخص‌ها به محرک‌ها، می‌بایست فهرست بهای ارائه خدمات برای اجرای پروژه‌های مختلف عمرانی و خدمات شهری مشخص گردد. بدین منظور فهرست مذکور با همکاری معاونت‌های تخصصی، در بردارنده کلیه خدمات در جداول پیوست ارائه گردیده است.

با استفاده از شکاف عملیاتی بین وضع موجود در هر شاخص و وضع مطلوب تعیین شده، و با به‌کارگیری قیمت پایه اجرای یک واحد از خدمات، می‌توان به شکاف ریالی بین وضع موجود و وضع مطلوب دست یافت. لازم به توضیح است که این قیمت پایه می‌بایست سالانه براساس جدول تعدیلات ارائه شده توسط دفتر امور پیمان‌های شهرداری و همچنین معاونت

برنامه‌ریزی و نظارت راهبردی ریاست جمهوری، به‌روزرسانی شده و فاصله ریالی پوشش شکاف برای هر یک از سال‌های عملیاتی برنامه محاسبه گردد.

بعد از مشخص شدن فهرست بهای خدمات و با دانستن میزان رشد و خروجی قابل انتظار محرک‌های بودجه‌ای، با ضرب نمودن این دو مقدار میزان بودجه هر محرک بودجه‌ای و بالتبع آن، بودجه شاخص و طرح و سایر سلسله مراتب راهبردی تا سطح هدف مشخص می‌گردد.

بر همین اساس میزان بودجه قابل تخصیص برای فعالیت‌های عمرانی خالص (به‌غیر از هزینه نگهداری، جاری، صلح‌نامه و دیون) مشخص می‌گردد که براساس سناریوی درآمدی تسطیح می‌گردد.

براین اساس و مطابق با جداول ذیل، میزان بودجه تخصیص یافته به هر یک از اهداف، راهبردها و سیاست‌های اجرایی در سال ۱۳۹۶ ارائه گردیده است. لازم به توضیح است مطابق با تحلیل‌های آماری و اقتصادسنجی صورت گرفته، میزان منابع در دسترس قم در سال ۱۳۹۶ معادل با ۱۵۰۰ میلیارد تومان برآورد گردید و براین اساس و با توجه به لحاظ نمودن بودجه جاری، بودجه عمرانی شهرداری قم در سال‌های برنامه ۱۴۰۰-۱۳۹۶ جهت پوشش شکاف پیشنهاد گردیده است. شایان ذکر است در سال ۱۳۹۶ با توجه به تعهد بازگشت بدهی دولت به شهرداری قم و افزایش منابع درآمدی، بودجه سال ۱۳۹۶ به میزان ۲۰۰۰ میلیارد تومان افزایش یافته که بر همین اساس و مبنی بر مدل تحلیل شکاف ذکر شده، میزان تخصیص بودجه عمرانی به میزان ۱۶۴۴ میلیارد تومان افزایش یافته که جداول ذیل چگونگی تخصیص این منابع به اهداف، راهبردها و سیاست‌های اجرایی در سال ۱۳۹۶ را نشان می‌دهد.

بدیهی است در انتهای هر سال و بعد از بررسی گزارش عملکرد و تحقق شاخص‌های عملیاتی و راهبردی مختلف، و همچنین با توجه به به‌روزرسانی قیمت‌های پایه ارائه خدمات، حجم ریالی مورد نیاز برای پوشش شکاف وضع موجود و مطلوب به صورت سالیانه در افق برنامه در قالب بودجه سالیانه ارائه خواهد شد.

جدول ۶۱: جدول میزان و در صد بودجه تخصیصی به اهداف



کدینگ	موضوع هدف	بودجه عمرانی خالص نهایی ۹۶ قم (ریال)	درصد تخصیص بودجه
	کل بودجه	۷,۰۵۱,۵۶۷,۴۰۰,۰۰۰	
G01	حفاظت و برخورداری از محیط‌زیستی پایدار و باکیفیت	۱,۲۱۰,۴۳۲,۴۰۰,۰۰۰	۱۷,۱۷٪
G02	روان، متعادل و سالم‌سازی عبور و مرور شهری	۴,۴۶۷,۰۵۰,۰۰۰,۰۰۰	۶۳,۳۵٪
G03	بهره‌مندی از محیط و فضاهای شهری امن	۶۵,۴۲۵,۰۰۰,۰۰۰	۰,۹۳٪
G04	کاهش خطرپذیری و ارتقای ایمنی شهر	۴۸۴,۵۰۰,۰۰۰,۰۰۰	۶,۸۷٪

کدینگ	موضوع هدف	بودجه عمرانی خالص نهایی ۹۶ قم (ریال)	درصد تخصیص بودجه
G05	رونق اقتصادی شهر و توسعه منابع مالی پایدار و افزایش مشارکت بخش خصوصی	۱۸۹,۵۰۰,۰۰۰,۰۰۰,۰۰	٪۲,۶۹
G06	توسعه شهر خلاق و هوشمند	۱۷۸,۰۰۰,۰۰۰,۰۰۰	٪۲,۵۲
G07	تحقق حکم‌رانی و مدیریت اسلامی، مطلوب و قانون مدار شهری	۱۵۶,۷۰۰,۰۰۰,۰۰۰	٪۲,۲۲
G08	سازماندهی کالبدی و محتوایی شهر و بهبود کیفیت سیما، منظر و فضای شهری در قالب جهان شهر دینی	۹۴,۰۰۰,۰۰۰,۰۰۰	٪۱,۳۳
G09	اعتلای نقش و جایگاه ملی و بین‌المللی شهر قم	۱۳,۰۰۰,۰۰۰,۰۰۰,۰۰	٪۰,۱۸
G10	توسعه متوازن و متعادل تجهیزات، تأسیسات و خدمات شهری برای شهروندان و زائرین	۱۳۲,۶۵۰,۰۰۰,۰۰۰	٪۱,۸۸
G11	ترویج و اعتلای میراث و هویت فرهنگی، تاریخی و انقلابی شهر قم	۶۰,۳۱۰,۰۰۰,۰۰۰	٪۰,۸۶

جدول ۶۲: جدول میزان و در صد بودجه تخصیصی به راهبردها



کدینگ	موضوع راهبرد	بودجه عمرانی خالص نهایی ۹۶ قم (ریال)	درصد تخصیص بودجه
	کل	۷,۰۵۱,۵۶۷,۴۰۰,۰۰۰	
G01-S01	حفاظت و توسعه متوازن فضای سبز شهری و پیراشهری	۱,۰۶۶,۲۳۲,۴۰۰,۰۰۰	٪۱۵,۱۲
G01-S02	مدیریت پسماندهای شهری و ارتقای سطح بهداشت شهری	۱۳۷,۵۰۰,۰۰۰,۰۰۰	٪۱,۹۵
G01-S03	بهبود کیفیت محیط‌زیست شهری	۶,۷۰۰,۰۰۰,۰۰۰	٪۰,۱۰
G02-S01	کنترل و کاهش آلاینده‌های زیست‌محیطی ناشی از سیستم‌ها و تسهیلات حمل و نقل شهری	۴,۰۰۰,۰۰۰,۰۰۰	٪۰,۰۶
G02-S02	افزایش سطح پوشش، مطلوبیت و یکپارچگی سیستم حمل و نقل عمومی موتوری	۱۰۶,۳۰۰,۰۰۰,۰۰۰	٪۱,۵۱
G02-S03	توسعه سیستم‌های حمل و نقل دوستدار محیط‌زیست	۱,۰۷۸,۷۵۰,۰۰۰,۰۰۰	٪۱۵,۳۰

کدینگ	موضوع راهبرد	بودجه عمرانی خالص نهایی ۹۶ قم (ریال)	درصد تخصیص بودجه
G02-S04	مدیریت تقاضای سفر و کاهش ازدحام ترافیک	۵۸,۰۰۰,۰۰۰,۰۰۰	٪۰,۸۲
G02-S05	توسعه سامانه‌های هوشمند در مدیریت حمل و نقل	۵۰,۵۰۰,۰۰۰,۰۰۰	٪۰,۷۲
G02-S06	تکمیل، احداث و نگهداری شبکه معابر شهری	۳,۱۴۵,۰۰۰,۰۰۰,۰۰۰	٪۴۴,۶۰
G02-S07	ارتقای ایمنی زیرساخت، سیستم‌ها و تسهیلات حمل و نقل شهری	۲۳,۰۰۰,۰۰۰,۰۰۰	٪۰,۳۳
G02-S08	فرهنگ‌سازی و جلب مشارکت شهروندان و سایر دستگاه‌ها در موضوعات حمل و نقل شهری	۱,۵۰۰,۰۰۰,۰۰۰	٪۰,۰۲
G03-S01	ارتقای خدمات و رفاه اجتماعی	۳۷,۱۲۵,۰۰۰,۰۰۰	٪۰,۵۳
G03-S02	پیشگیری از بروز مشکلات و کاهش آسیب‌های اجتماعی	۲۸,۳۰۰,۰۰۰,۰۰۰	٪۰,۴۰
G04-S01	ارتقای تاب‌آوری و ایمنی شهر در برابر حوادث طبیعی	۱۸۹,۰۰۰,۰۰۰,۰۰۰	٪۲,۶۸
G04-S02	بهبود سیستم‌های مدیریت بحران، پدافند غیرعامل، پیشگیری و مقابله با حریق	۲۱۸,۵۰۰,۰۰۰,۰۰۰	٪۳,۱۰
G04-S03	نوسازی بافت‌های فرسوده شهری و سکونتگاه‌های غیررسمی (نابه‌سامان)	۷۷,۰۰۰,۰۰۰,۰۰۰	٪۱,۰۹
G05-S01	مشارکت و جلب سرمایه‌گذاری بخش خصوصی در پروژه‌های شهری	۲,۰۰۰,۰۰۰,۰۰۰,۰۰	٪۰,۰۳
G05-S02	بهبود شرایط کسب و کار در راستای رونق اقتصاد شهری	۵۴,۰۰۰,۰۰۰,۰۰۰,۰۰	٪۰,۷۷
G05-S03	پایدارسازی درآمدهای شهرداری	۲۵,۵۰۰,۰۰۰,۰۰۰,۰۰	٪۰,۳۶
G05-S04	مدیریت منابع و مصارف و استفاده بهینه از اموال و دارایی‌های راکد	۱۰۸,۰۰۰,۰۰۰,۰۰۰,۰۰	٪۱,۵۳
G06-S01	ارتقای نگرش راهبردی - کاربردی به مطالعات و پژوهش‌های شهری (دانش‌محوری)	۵۲,۵۰۰,۰۰۰,۰۰۰,۰۰	٪۰,۷۴
G06-S02	ارتقای سطح دانش و آگاهی سرمایه‌های انسانی شهر	۱۳,۵۰۰,۰۰۰,۰۰۰,۰۰	٪۰,۱۹
G06-S03	توسعه زیرساخت‌های شهر هوشمند	۱۱۲,۰۰۰,۰۰۰,۰۰۰,۰۰	٪۱,۵۹

کدینگ	موضوع راهبرد	بودجه عمرانی خالص نهایی ۹۶ قم (ریال)	درصد تخصیص بودجه
G07-S01	اصلاح و بهبود نظام ساختاری-سازمانی	۶۷,۰۰۰,۰۰۰,۰۰۰	٪۰,۹۵
G07-S02	افزایش مشارکت‌های اجتماعی شهروندان در مدیریت و اداره شهر	۸۷,۲۰۰,۰۰۰,۰۰۰	٪۱,۲۴
G07-S03	تعمیم ارزش‌های اسلامی و قانون‌مداری در مدیریت شهری	۲,۵۰۰,۰۰۰,۰۰۰	٪۰,۰۴
G08-S01	بهسازی، زیباسازی و ارتقای غنای حسی با رویکرد هویت‌بخشی به سیما و منظر شهری (عینی و ذهنی)	۴۶,۵۰۰,۰۰۰,۰۰۰	٪۰,۶۶
G08-S02	احیای معماری و هویت اسلامی- ایرانی در شهرسازی و معماری	۱۹,۰۰۰,۰۰۰,۰۰۰	٪۰,۲۷
G08-S03	انسجام و انتظام‌بخشی به کالبد و فضای شهری	۲۳,۰۰۰,۰۰۰,۰۰۰	٪۰,۳۳
G08-S04	نظارت و کنترل بر اجرای ضوابط و مقررات شهرسازی و معماری	۵,۵۰۰,۰۰۰,۰۰۰	٪۰,۰۸
G09-S01	توسعه دیپلماسی شهری	۵,۵۰۰,۰۰۰,۰۰۰	٪۰,۰۸
G09-S02	حضور نقش‌آفرین در عرصه مدیریت شهری در تراز ملی و بین‌المللی	۷,۵۰۰,۰۰۰,۰۰۰	٪۰,۱۱
G10-S01	توزیع متوازن و متعادل امکانات خدماتی شهرداری در سطح شهر	۱,۵۰۰,۰۰۰,۰۰۰	٪۰,۰۲
G10-S02	بهسازی و نوسازی تأسیسات، ماشین‌آلات و زیرساخت‌های شهری	۳۲,۰۰۰,۰۰۰,۰۰۰	٪۰,۴۵
G10-S03	توسعه گردشگری شهری و تأمین زیرساخت‌های مورد نیاز زایترین	۹۹,۱۵۰,۰۰۰,۰۰۰	٪۱,۴۱
G11-S01	حفاظت و احیای محورهای ارزشمند فرهنگی، تاریخی و انقلابی شهر	۷,۵۵۰,۰۰۰,۰۰۰	٪۰,۱۱
G11-S02	اعتلای سرمایه‌های فرهنگی و اجتماعی شهروندان	۳۵,۳۱۰,۰۰۰,۰۰۰	٪۰,۵۰
G11-S03	تولید، عرضه و حمایت از خدمات و محصولات فرهنگی در راستای ارتقای هویت فرهنگی، تاریخی و انقلابی	۱۷,۴۵۰,۰۰۰,۰۰۰	٪۰,۲۵

جدول ۶۳: جدول میزان و درصد بودجه تخصیصی به سیاست‌های اجرایی


کدینگ	موضوع سیاست اجرایی	بودجه عمرانی خالص نهایی ۹۶ قم (ریال)	درصد تخصیص بودجه
	کل بودجه	۷,۰۵۱,۵۶۷,۴۰۰,۰۰۰	
G01-S01-P01	توسعه فضای سبز شهری	۷۳۸,۸۸۰,۰۰۰,۰۰۰	۱۰,۴۸
G01-S01-P02	توسعه فضای سبز پیراشهری	۴۰,۰۰۰,۰۰۰,۰۰۰	۰,۵۷
G01-S01-P03	بازپیرایی و افزایش کیفیت فضای سبز شهری و پیراشهری	۱۴۱,۸۰۲,۴۰۰,۰۰۰	۲,۰۱
G01-S01-P04	حفاظت از باغات و فضای سبز موجود	۵,۰۰۰,۰۰۰,۰۰۰	۰,۰۷
G01-S01-P05	آبیاری و آبرسانی بهره‌ور و استفاده از منابع آبی پایدار	۱۱۶,۰۵۰,۰۰۰,۰۰۰	۱,۶۵
G01-S01-P06	بهبود مدیریت و نگهداری فضای سبز شهری (ارتقای کارایی تجهیزات، نیروی انسانی و نوآوری)	۲۳,۵۰۰,۰۰۰,۰۰۰	۰,۳۳
G01-S01-P07	توسعه فضای سبز خانگی و خصوصی	۱,۰۰۰,۰۰۰,۰۰۰	۰,۰۱
G01-S01-P08	فرهنگ‌سازی و مشارکت شهروندان در توسعه و نگهداری فضای سبز	-	۰,۰۰
G01-S02-P01	ارتقای کیفیت امورتنظیف شهری	۱۱,۵۰۰,۰۰۰,۰۰۰	۰,۱۶
G01-S02-P02	مدیریت و کنترل تولید پسماند شهر	۵,۰۰۰,۰۰۰,۰۰۰	۰,۰۷
G01-S02-P03	پردازش و استحصال ارزش از پسماندهای شهری	۱۱۲,۰۰۰,۰۰۰,۰۰۰,۰۰	۱,۵۹
G01-S02-P04	استفاده از روش‌های نوین دفن و مراقبت‌های بعد از آن	۱,۵۰۰,۰۰۰,۰۰۰	۰,۰۲
G01-S02-P05	توسعه اماکن و تجهیزات عمومی بهداشت شهری	۷,۵۰۰,۰۰۰,۰۰۰	۰,۱۱
G01-S02-P06	کنترل جمعیت حیوانات بلاصاحب و ناقل بیماری به انسان	-	۰,۰۰
G01-S02-P07	فرهنگ‌سازی و مشارکت شهروندان در مدیریت پسماند و پاکیزه نگه داشتن شهر	-	۰,۰۰
G01-S03-P01	ساماندهی صنایع و مشاغل آلاینده شهری	۵۰۰,۰۰۰,۰۰۰	۰,۰۱

کدینگ	موضوع سیاست اجرایی	بودجه عمرانی خالص نهایی ۹۶ قم (ریال)	درصد تخصیص بودجه
G01-S03-P02	بهینه سازی مصرف انرژی	۲,۵۰۰,۰۰۰,۰۰۰	۰,۰۴
G01-S03-P03	سنجش سازگاری فعالیت ها و پروژه های شهرداری با محیط زیست	۲,۷۰۰,۰۰۰,۰۰۰	۰,۰۴
G01-S03-P04	استفاده از انرژی های تجدیدپذیر	۱,۰۰۰,۰۰۰,۰۰۰	۰,۰۱
G02-S01-P01	استانداردسازی سیستم های حمل و نقل شهری با شاخص های محیط زیست	۴,۰۰۰,۰۰۰,۰۰۰	۰,۰۶
G02-S01-P02	کنترل و کاهش آلاینده های صوتی ناشی از سیستم حمل و نقل	-	۰,۰۰
G02-S02-P01	توسعه کمی و کیفی ناوگان، تسهیلات و سیستم های حمل و نقل اتوبوس (تندرو و معمولی) و مینی بوس	۹۹,۳۰۰,۰۰۰,۰۰۰	۱,۴۱
G02-S02-P02	توسعه کمی و کیفی ناوگان، تسهیلات و سیستم های حمل و نقل تاکسیرانی	۱,۰۰۰,۰۰۰,۰۰۰	۰,۰۱
G02-S02-P03	توسعه کمی و کیفی ناوگان، تسهیلات و سیستم های حمل و نقل مسافر برون شهری و بار	۲,۵۰۰,۰۰۰,۰۰۰	۰,۰۴
G02-S02-P04	بهبود و ارتقای سیستم های کنترل و نظارت بر حمل و نقل عمومی	۳,۰۰۰,۰۰۰,۰۰۰	۰,۰۴
G02-S02-P05	یکپارچه سازی سیستم های حمل و نقل مسافر	۵۰۰,۰۰۰,۰۰۰	۰,۰۱
G02-S03-P01	تجهیز، بهسازی و توسعه خطوط قطار شهری (مترو)	۷۰۰,۰۰۰,۰۰۰,۰۰۰	۹,۹۳
G02-S03-P02	تجهیز، بهسازی و توسعه خط منوریل	۳۰۰,۰۰۰,۰۰۰,۰۰۰	۴,۲۵
G02-S03-P03	گسترش و توسعه حمل و نقل غیرموتوری (دوچرخه و...) و عابر پیاده	۷۸,۷۵۰,۰۰۰,۰۰۰	۱,۱۲
G02-S03-P04	سازگاری سیستم ها و تسهیلات حمل و نقل شهری با محیط زیست	-	۰,۰۰
G02-S04-P01	تمرکززدایی در توزیع و ارائه خدمات	-	۰,۰۰
G02-S04-P02	مدیریت و راهبری تقاضای سفر درون شهری	۱,۰۰۰,۰۰۰,۰۰۰	۰,۰۱
G02-S04-P03	ساماندهی و توسعه فضای پارکینگ	۵۷,۰۰۰,۰۰۰,۰۰۰	۰,۰۸۱
G02-S05-P01	هوشمندسازی سیستم های حمل و نقل عمومی و نیمه عمومی	۱۴,۵۰۰,۰۰۰,۰۰۰	۰,۲۱

کدینگ	موضوع سیاست اجرایی	بودجه عمرانی خالص نهایی ۹۶ قم (ریال)	درصد تخصیص بودجه
G02-S05-P02	توسعه مرکز مدیریت هوشمند ترافیک	۳۳,۵۰۰,۰۰۰,۰۰۰	۰,۴۸
G02-S05-P03	هوشمندسازی تجهیزات و تأسیسات حمل و نقل شهری	۲,۵۰۰,۰۰۰,۰۰۰	۰,۰۴
G02-S06-P01	هماهنگ‌سازی سیستم جامع حمل و نقل با نظام کاربری زمین	-	۰,۰۰
G02-S06-P02	مدیریت عرضه و توسعه و نگهداری نظام سلسله مراتبی شبکه معابر شهری	۲,۱۰۰,۰۰۰,۰۰۰,۰۰۰	۲۹,۷۸
G02-S06-P03	اصلاح تنگناها و گره‌های شبکه معابر	۹۷۵,۰۰۰,۰۰۰,۰۰۰	۱۳,۸۳
G02-S06-P04	ایجاد شبکه زیرسطحی معابر هسته مرکزی شهر	۷۰,۰۰۰,۰۰۰,۰۰۰	۰,۹۹
G02-S07-P01	ایمن‌سازی تسهیلات و سیستم‌های حمل و نقل شهری برای عابران، افراد معلول و سالمند	۹,۵۰۰,۰۰۰,۰۰۰	۰,۱۳
G02-S07-P02	ارتقای ایمنی شبکه معابر	۱۳,۵۰۰,۰۰۰,۰۰۰	۰,۱۹
G02-S08-P01	ارتقای دانش و فرهنگ ترافیک و اصلاح رفتار ترافیکی	۱,۰۰۰,۰۰۰,۰۰۰	۰,۰۱
G02-S08-P02	هماهنگی و همکاری با سایر نهادها و دستگاه‌های مرتبط با حوزه حمل و نقل ترافیک	۵۰۰,۰۰۰,۰۰۰	۰,۰۱
G03-S01-P01	توسعه ورزش همگانی	۲۳,۴۲۵,۰۰۰,۰۰۰	۰,۳۳
G03-S01-P02	گسترش خدمات اجتماعی در راستای تقویت غنی‌سازی اوقات فراغت شهروندان	۱۳,۷۰۰,۰۰۰,۰۰۰	۰,۱۹
G03-S02-P01	گسترش فرهنگ دینی، ملی و ارزش‌های انقلاب اسلامی با استفاده از قابلیت‌های فرهنگی و مذهبی شهر و شهروندان	۵,۳۰۰,۰۰۰,۰۰۰	۰,۰۸
G03-S02-P02	همکاری در توسعه خدمات سلامت اجتماعی	۱۱,۳۰۰,۰۰۰,۰۰۰	۰,۱۶
G03-S02-P03	تقویت نهاد خانواده به عنوان رکن اساسی اجتماع با رویکرد تعمیق ارزش‌های اخلاقی	۴,۷۰۰,۰۰۰,۰۰۰	۰,۰۷
G03-S02-P04	بازنگری معیارهای طراحی و مناسب‌سازی مستحذات شهری با رویکرد ارتقای امنیت فضاهای شهری	۵۰۰,۰۰۰,۰۰۰	۰,۰۱
G03-S02-P05	پیشگیری و رفع تخلفات شهری	۵,۰۰۰,۰۰۰,۰۰۰	۰,۰۷

کدینگ	موضوع سیاست اجرایی	بودجه عمرانی خالص نهایی ۹۶ قم (ریال)	درصد تخصیص بودجه
G03-S02-P06	توانمندسازی اقشار آسیب‌پذیر	۱,۵۰۰,۰۰۰,۰۰۰	۰,۰۲
G04-S01-P01	مقاوم‌سازی ساختمان‌ها و ایمن‌سازی فضاهای شهری در برابر مخاطرات زمین	۸۰,۰۰۰,۰۰۰,۰۰۰	۱,۱۳
G04-S01-P02	افزایش ایمنی شهر و شهروندان در برابر مخاطرات جوی و مدیریت آب‌های سطحی و زیرسطحی	۱۰۶,۰۰۰,۰۰۰,۰۰۰	۱,۵۰
G04-S01-P03	ارتقای ایمنی شهر در مقابله با طوفان‌ها و ریزگردها	۳,۰۰۰,۰۰۰,۰۰۰	۰,۰۴
G04-S02-P01	توسعه زیرساخت‌های امداد و اطفای حریق	۱۶۰,۰۰۰,۰۰۰,۰۰۰	۲,۲۷
G04-S02-P02	شناسایی، توسعه و تجهیز مراکز امن و اسکان اضطراری در سطح شهر	۴۱,۰۰۰,۰۰۰,۰۰۰	۰,۵۸
G04-S02-P03	استفاده از ظرفیت‌های مردمی به منظور پیشگیری و مقابله با بحران‌ها، حوادث و سوانح	۱۲,۵۰۰,۰۰۰,۰۰۰	۰,۱۸
G04-S02-P04	توجه به اصول پدافند غیرعامل	۳,۰۰۰,۰۰۰,۰۰۰	۰,۰۴
G04-S02-P05	ارتقای میزان آمادگی و توان مقابله با بحران‌های شهری	۲,۰۰۰,۰۰۰,۰۰۰	۰,۰۳
G04-S03-P01	ارتقای مشارکت شهروندان و بخش خصوصی در نوسازی بافت‌های فرسوده	-	۰,۰۰
G04-S03-P02	ارتقای کیفی و کمی سرانه خدمات اساسی شهری و ایمنی در محدوده بافت فرسوده	۵۲,۰۰۰,۰۰۰,۰۰۰	۰,۷۴
G04-S03-P03	ارتقای کیفی و کمی سرانه خدمات اساسی شهری در محدوده سکونتگاه‌های غیررسمی	۲۵,۰۰۰,۰۰۰,۰۰۰	۰,۳۵
G05-S01-P01	شناسایی و معرفی ظرفیت اقتصادی و فرصت‌های مشارکت مبتنی بر مزیت‌های نسبی و مطلق	۲,۰۰۰,۰۰۰,۰۰۰,۰۰	۰,۰۳
G05-S01-P02	تسهیل فرآیند مشارکت و سرمایه‌گذاری بخش خصوصی در توسعه اقتصاد شهر	-	۰,۰۰
G05-S02-P01	ساماندهی مشاغل و صنوف تجاری، خدماتی و کارگاهی در سطح شهر	۵۰,۰۰۰,۰۰۰,۰۰۰,۰۰	۰,۷۱
G05-S02-P02	ارتقای کیفیت خدمات و فرآیندهای شهرداری در راستای حمایت و بهبود شرایط کسب و کار	۴,۰۰۰,۰۰۰,۰۰۰,۰۰	۰,۰۶
G05-S03-P01	تنوع‌بخشی ظرفیت‌ها و منابع درآمدی پایدار	۲۰,۰۰۰,۰۰۰,۰۰۰,۰۰	۰,۲۸

کدینگ	موضوع سیاست اجرایی	بودجه عمرانی خالص نهایی ۹۶ قم (ریال)	درصد تخصیص بودجه
G05-S03-P02	افزایش مشارکت شهروندان در تأمین هزینه‌های شهر	۵,۵۰۰,۰۰۰,۰۰۰,۰۰	۰,۰۸
G05-S03-P03	جذب منابع ملی و استانی	-	۰,۰۰
G05-S04-P01	استفاده بهینه از اموال و دارایی‌های راکد	-	۰,۰۰
G05-S04-P02	ارتقای بهره‌وری در بودجه‌ریزی	۸,۰۰۰,۰۰۰,۰۰۰,۰۰	۰,۱۱
G05-S04-P03	مدیریت هزینه و انضباط مالی	۱۰۰,۰۰۰,۰۰۰,۰۰۰,۰۰	۱,۴۲
G06-S01-P01	نهادینه‌سازی تصمیم‌گیری بر محوریت پژوهش در شهرداری (پژوهش محوری)	۵۰,۵۰۰,۰۰۰,۰۰۰,۰۰	۰,۷۲
G06-S01-P02	استقرار مدیریت دانش و تسهیم تجارب در شهرداری	۲,۰۰۰,۰۰۰,۰۰۰,۰۰	۰,۰۳
G06-S02-P01	توانمندسازی و افزایش دانش و مهارت پرسنل شهرداری	۵,۰۰۰,۰۰۰,۰۰۰,۰۰	۰,۰۷
G06-S02-P02	گسترش آموزش‌های شهروندی و ارتقای فرهنگ شهروندی (حقوق و تکالیف شهروندی)	۸,۵۰۰,۰۰۰,۰۰۰,۰۰	۰,۱۲
G06-S03-P01	توسعه زیرساخت‌های سخت‌افزاری و نرم‌افزاری فناوری اطلاعات و ارتباطات	۷۷,۰۰۰,۰۰۰,۰۰۰,۰۰	۱,۰۹
G06-S03-P02	توسعه خدمات الکترونیکی و غیرحضوری به شهروندان	۱,۰۰۰,۰۰۰,۰۰۰,۰۰	۰,۰۱
G06-S03-P03	ساماندهی آمار و اطلاعات شهرداری	۳۴,۰۰۰,۰۰۰,۰۰۰,۰۰	۰,۴۸
G07-S01-P01	چابک و منطقی‌سازی ساختار و فرآیندهای سازمانی	۳,۰۰۰,۰۰۰,۰۰۰	۰,۰۴
G07-S01-P02	گسترش، تعمیم و نهادینه نمودن سیستم‌ها و نظامات بهره‌ور مدیریتی	۶۰,۰۰۰,۰۰۰,۰۰۰	۰,۸۵
G07-S01-P03	ساماندهی و برنامه‌ریزی بهره‌ور منابع انسانی	۴,۰۰۰,۰۰۰,۰۰۰	۰,۰۶
G07-S02-P01	ایجاد ظرفیت‌ها و بسترهای لازم برای مشارکت مردم در برنامه‌ریزی شهر	۸۳,۵۰۰,۰۰۰,۰۰۰	۱,۱۸
G07-S02-P02	ارتقای پاسخگویی به شهروندان	-	۰,۰۰
G07-S02-P03	شناسایی و تحلیل خواسته‌های ذی‌نفعان	۳,۷۰۰,۰۰۰,۰۰۰	۰,۰۵

کدینگ	موضوع سیاست اجرایی	بودجه عمرانی خالص نهایی ۹۶ قم (ریال)	درصد تخصیص بودجه
G07-S03-P01	قانون‌مداری، ارتقای سلامت و مبارزه با مفاسد اداری	۵۰۰,۰۰۰,۰۰۰	۰,۰۱
G07-S03-P02	الگوسازی مدیریت اسلامی و ارائه آن در جهان اسلام	۲,۰۰۰,۰۰۰,۰۰۰	۰,۰۳
G08-S01-P01	ساماندهی و ارتقای منظر شهری منطبق بر شاخص‌های هویت اسلامی-ایرانی	۳۸,۵۰۰,۰۰۰,۰۰۰	۰,۵۵
G08-S01-P02	ساماندهی مبلمان و المان‌های شهری	۸,۰۰۰,۰۰۰,۰۰۰,۰۰	۰,۱۱
G08-S02-P01	شفاف‌سازی، تبیین و ترویج الگوی معماری و شهرسازی اسلامی - ایرانی در ساخت‌وساز شهری	۱,۰۰۰,۰۰۰,۰۰۰	۰,۰۱
G08-S02-P02	نفوذ شاخص‌های معماری اسلامی-ایرانی در ساخت‌وساز شهری	۱۸,۰۰۰,۰۰۰,۰۰۰	۰,۲۶
G08-S03-P01	تدوین، نظارت و بازنگری بر پیاده‌سازی طرح‌های توسعه شهری	۸,۵۰۰,۰۰۰,۰۰۰	۰,۱۲
G08-S03-P02	مدیریت و نظارت بر حریم شهر	۱۴,۵۰۰,۰۰۰,۰۰۰	۰,۲۱
G08-S04-P01	به‌روزرسانی و کاربست اجرایی ضوابط و مقررات شهرسازی و معماری در ساخت‌وساز شهری	-	۰,۰۰
G08-S04-P02	ارتقای نظام کنترل فنی و اجرایی ساخت‌وساز شهری	۵,۵۰۰,۰۰۰,۰۰۰	۰,۰۸
G09-S01-P01	بهبود زیرساخت‌های ارتباطی شهرداری قم در سطح ملی و بین‌المللی	۱,۰۰۰,۰۰۰,۰۰۰	۰,۰۱
G09-S01-P02	گسترش کمی و کیفی پیمان‌های خواهرخواندگی و پیوندهای فرهنگی	۱,۰۰۰,۰۰۰,۰۰۰	۰,۰۱
G09-S01-P03	برقراری ارتباط هدفمند با کلان‌شهرها و بهره‌گیری از تجارب	۳,۵۰۰,۰۰۰,۰۰۰	۰,۰۵
G09-S02-P01	ایجاد و توسعه زیرساخت‌های مورد نیاز برگزاری همایش‌های ملی و بین‌المللی	۵۰۰,۰۰۰,۰۰۰	۰,۰۱
G09-S02-P02	محوریت برگزاری رخدادهای همایش‌ها در موضوعات شهری	-	۰,۰۰
G09-S02-P03	الگوسازی مدیریت شهری از منظر اسلام و ارائه آن	-	۰,۰۰

کدینگ	موضوع سیاست اجرایی	بودجه عمرانی خالص نهایی ۹۶ قم (ریال)	درصد تخصیص بودجه
G09-S02-P04	برقراری ارتباط با مراکز حکومتی و نهادهای تأثیرگذار بر مدیریت شهری	-	۰,۰۰
G09-S02-P05	توسعه نشان شهر اسلامی قم	۷,۰۰۰,۰۰۰,۰۰۰	۰,۱۰
G10-S01-P01	گسترش دسترسی شهروندان به فضاهای تجاری و شبکه توزیع کالای مرجع و کارآمد	-	۰,۰۰
G10-S01-P02	محرومیت‌زدایی و تعدیل نابرابری‌ها و بهبود دسترسی شهروندان به فضاهای خدماتی	۱,۵۰۰,۰۰۰,۰۰۰	۰,۰۲
G10-S02-P01	بهسازی و نگهداری تأسیسات شهری	-	۰,۰۰
G10-S02-P02	نوسازی و بهسازی ماشین‌آلات عمرانی	۳۲,۰۰۰,۰۰۰,۰۰۰,۰۰	۰,۴۵
G10-S03-P01	توسعه و تجهیز مراکز اسکان موقت شهری ویژه زائرین	۳,۴۰۰,۰۰۰,۰۰۰	۰,۰۵
G10-S03-P02	ارتقای کیفیت میزبانی شهر از زائرین و گردشگران	۷۵,۷۵۰,۰۰۰,۰۰۰	۱,۰۷
G10-S03-P03	نوسازی، بهسازی و توسعه مراکز گردشگری، زیارتی و محورهای پرطرفیت	۲۰,۰۰۰,۰۰۰,۰۰۰	۰,۲۸
G11-S01-P01	حفاظت و احیای میراث فرهنگی و تاریخی شهر	۲,۹۲۵,۰۰۰,۰۰۰	۰,۰۴
G11-S01-P02	حفاظت و احیای محورهای ارزشمند انقلابی شهر	۱,۱۲۵,۰۰۰,۰۰۰	۰,۰۲
G11-S01-P03	بازشناسی هویت اسلامی-ایرانی و ارزش‌های تاریخی محلات با محوریت مساجد	۳,۵۰۰,۰۰۰,۰۰۰	۰,۰۵
G11-S02-P01	ترویج و گسترش ارزش‌های دینی، انقلابی و ملی	۹,۳۱۰,۰۰۰,۰۰۰	۰,۱۳
G11-S02-P02	بهره‌گیری از پتانسیل‌های حوزه علمیه قم و سایر نهادهای دینی، علمی و فرهنگی در راستای ترویج فرهنگ اسلامی-ایرانی	۲,۰۰۰,۰۰۰,۰۰۰	۰,۰۳
G11-S02-P03	توسعه کمی و کیفی فرهنگسراها در راستای ترویج فرهنگ اسلامی-ایرانی	۲۴,۰۰۰,۰۰۰,۰۰۰	۰,۳۴
G11-S03-P01	حمایت از تولید محصولات فرهنگی	۱,۷۰۰,۰۰۰,۰۰۰	۰,۰۲
G11-S03-P02	حمایت و عرضه محصولات و خدمات فرهنگی	۳,۱۰۰,۰۰۰,۰۰۰	۰,۰۴
G11-S03-P03	توسعه و ترویج فرهنگ کتابخوانی	۱۲,۶۵۰,۰۰۰,۰۰۰	۰,۱۸

۵. مدل‌سازی ساختار کنترلی |

همانگونه که در بخش اول گزارش اشاره شد، فرآیند مدیریت استراتژیک از سه فاز اصلی:

- تدوین استراتژی‌ها
- اجرای استراتژی‌ها
- ارزیابی استراتژی‌ها

تشکیل شده است. بعد از تدوین سند راهبردها و مشخص شدن سلسله مراتب راهبردهای شهرداری قم، در بخش دوم استراتژی‌ها به مضامین عملیاتی ترجمه و کمی‌سازی شده و به واحدهای سازمانی تخصیص یافتند. در ادامه وارد فاز سوم یا کنترل و ارزیابی استراتژی‌ها می‌شویم. لازم به توضیح است در این فصل، صرفاً اشاره‌ای به ساختار و مدل کنترل راهبردها در سطح شهرداری نموده و وارد فاز اجرایی کنترل راهبردها نخواهیم شد.

یکی از دلایل استفاده از مدل‌های کنترل و ارزیابی این است که مدیران از مدل‌های کنترلی، مواردی را که شخصاً باید نظارت نمایند انتخاب می‌کنند. رویهم رفته در هر سازمان، هزاران معیار قابل گزارش به مدیران ارشد وجود دارد. اما آن‌ها نمی‌توانند هر معیاری را مورد بررسی و نظارت قرار دهند. بنابراین می‌بایست یک مدل کنترلی واحد و مشخص وجود داشته باشد.

به‌طور کلی کنترل استراتژیک عبارتست از فعالیتی منظم که ضمن آن، نتایج مورد نظر در قالب استانداردهای انجام عملیات معین می‌شوند، سیستم دریافت اطلاعات طراحی می‌شود، عملیات پیش‌بینی شده و انجام شده با هم مقایسه می‌گردد. اختلافات و انحرافات مشاهده شده ارزیابی، و میزان اهمیت آن‌ها مشخص می‌شود و سرانجام اقدامات اصلاحی لازم برای تحقق هدف‌ها و مأموریت‌های سازمان انجام می‌گیرد.

فرآیند ارزیابی و بازخورد استراتژیک، وضعیت سازمان را در حوزه‌های عملکردی و استراتژیک به‌طور هوشمند کنترل می‌کند تا مشخص شود که سازمان تا چه حد در اجرای استراتژی موفق بوده است؛ و نیز به شناسایی انحرافات احتمالی و اقدامات متناسب برای برطرف کردن آن‌ها می‌پردازد. به این منظور، نخست لازم است حوزه‌های اصلی عملکرد استراتژیک سازمان و در حقیقت آنچه که برای سازمان و عملکرد موفقیت‌آمیز آن در سطح استراتژیک حایز اهمیت است، مشخص شود. به این منظور، چارچوب‌های ساختاری عملکرد که به سازمان در تعریف عملکرد خود و شناسایی حوزه‌های اندازه‌گیری کمک می‌کنند، مورد استفاده قرار می‌گیرند. چارچوب ساختاری عملکرد در حقیقت معماری عملکرد مطلوب سازمان است.

در مرحله بعد، متناظر با حوزه‌های اصلی اندازه‌گیری عملکرد مجموعه‌ای از معیارها و شاخص‌های عملکرد در سطوح مختلف جزئیات تعریف گردیده، و از بین آن‌ها شاخص‌های کلیدی برگزیده می‌شوند. به این منظور، چارچوب‌های رویه‌ای عملکرد که به سازمان در تعیین شاخص‌های اندازه‌گیری برای حوزه‌های معرفی شده کمک می‌کنند، مورد استفاده قرار می‌گیرند. این چارچوب‌ها، دربرگیرنده فرآیندی تعریف شده برای طراحی شاخص‌های اندازه‌گیری عملکرد سازمان می‌باشند. علاوه بر چارچوب‌های ساختاری و رویه‌ای عملکرد، دسته‌ای دیگر از چارچوب‌های عملکرد وجود دارد که هدف آن‌ها نگهداری سیستم مدیریت عملکرد سازمان، بازنگری و حفظ اثربخشی آن است. از این چارچوب‌ها در اصطلاح، به چارچوب‌های بازنگری عملکرد تعبیر می‌شود.

اندازه‌گیری، توانمندی درک چیزهایی که به‌واسطه هوش و توانایی طبیعی دست‌یافتنی نیستند را می‌دهد. همچنین

تحلیل و تصمیم‌گیری مؤثر را پشتیبانی می‌کنند. به طور کلی، چهار دلیل برای اندازه‌گیری وجود دارد:

- برای توصیف
- برای ارزیابی
- برای پیش‌بینی
- برای بهبود.

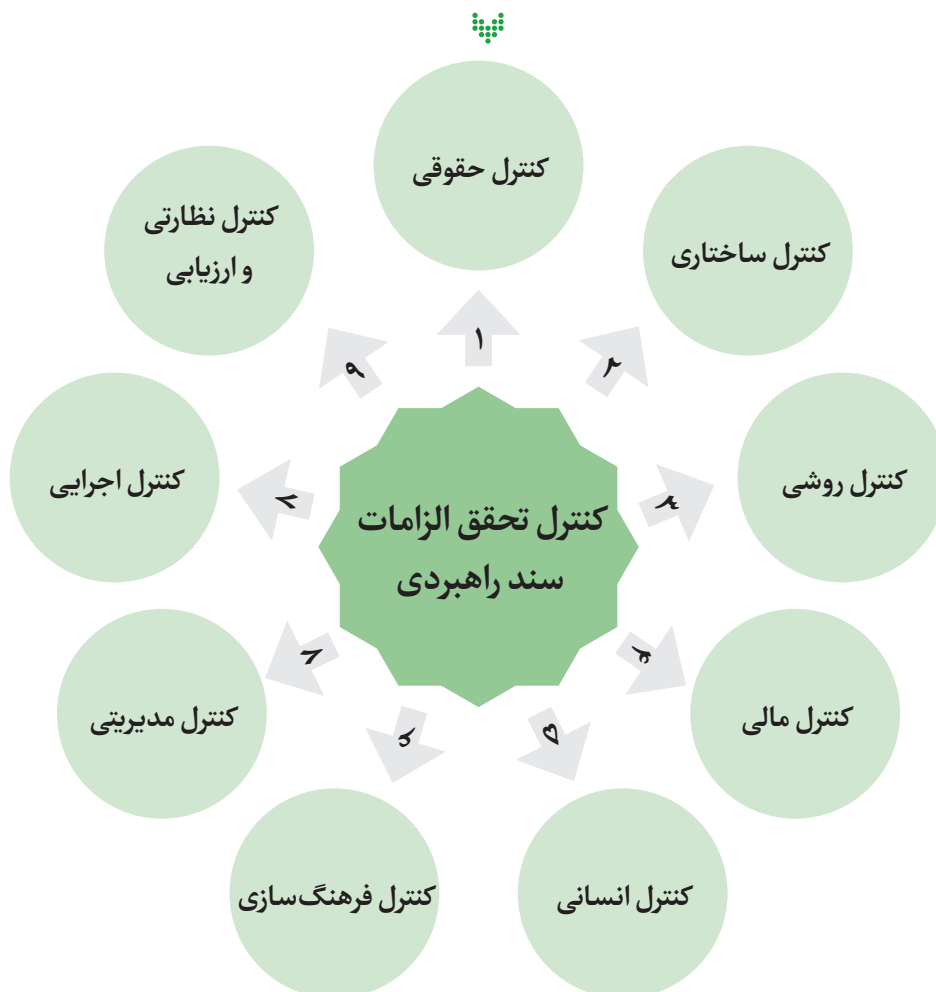
توصیف برای به دست آوردن درکی از فرآیندها، محصولات، منابع و محیط است. به این منظور که نقطه شروعی برای مقایسه با برآوردهای آینده به وجود آید.

ارزیابی به منظور مقایسه وضعیت موجود، با آنچه از پیش برنامه‌ریزی شده است، صورت می‌گیرد. اندازه‌ها، حساسه‌هایی هستند که به مدیران این اجازه را می‌دهند که بفهمند چه زمانی پروژه‌ها و فرآیندها از مسیر منحرف می‌شوند، لذا آن‌ها سعی می‌کنند تا آن‌ها را دوباره در مسیر قرار دهند. ارزیابی همچنین کمک می‌کند تا دست‌یافته‌های اهداف کیفیت تشخیص داده شده و اثرات تکنولوژی و بهبودهای فرآیند در محصول، خدمات و فرآیندها ارزیابی شوند.

پیش‌بینی، موجب می‌شود تا سازمان بتواند برنامه‌ریزی نماید. به عبارت دیگر، اندازه‌گیری، امکان پیش‌بینی و دستیابی به درکی از روابط میان فرآیندها و محصولات را مهیا می‌کند که در نتیجه ساخت مدل‌هایی بر مبنای این روابط امکان پذیر می‌شود. بر این اساس، ارزش‌هایی که برای برخی از خصوصیات مشاهده می‌شوند، می‌توانند برای پیش‌بینی دوباره به کار گرفته شوند. طرح‌ریزی و تخمین براساس داده‌های گذشته، همچنین کمک می‌کند تا خطرات به درستی تحلیل شده و مقایسات مختلفی با در نظر گرفتن طراحی و هزینه انجام شود.

اندازه‌گیری به منظور بهبود انجام می‌شود، معمولاً اطلاعات کمی برای کمک به شناسایی موانع، دلایل ریشه‌ای، ناکارایی‌ها و بقیه فرصت‌های بهبود کیفیت محصول و عملکرد فرآیند جمع‌آوری میشوند. اندازه‌ها همچنین به برنامه‌ریزی و ردیابی تلاش‌های بهبود کمک می‌کنند. شاخص‌های عملکرد، نقطه آغازی برای مقایسه هستند؛ و همچنین امکان این قضاوت را به وجود می‌آورند که آیا فعالیت‌های بهبود همان‌گونه که انتظار می‌رفت عمل می‌نمایند یا نه، ضمناً اثرات جنبی آن چه چیزهایی ممکن است باشد. اندازه‌های خوب همچنین به ارتباط بین اهداف و دلایل انحراف از بهبود کمک می‌کند. به طور کلی یک ساختار کنترل جامع، می‌بایست ۹ معیار زیر را تحت کنترل داشته باشد.

شکل ۱۱: ساختار کنترل جامع



۵-۱- طراحی مدل بازخورد استراتژیک |

بازخورد استراتژیک را میتوان به عنوان شکلی از کنترل پیش‌برنده و آینده‌نگر دانست. معمولاً فاصله زمانی مهمی میان اجرای استراتژی پیشنهادی و رسیدن به نتایج مورد نظر وجود دارد که در طول این زمان، پروژه‌های متعددی تعهد شده، سرمایه‌گذاری‌ها انجام میشود و اقداماتی برای استراتژی‌های جدید صورت می‌گیرد، اما اغلب در طول این دوران، موقعیت نهایی داخلی و خارجی سازمان‌ها توسعه و تکامل می‌یابد. کنترل و ارزیابی استراتژی‌ها و عملکرد سازمان‌ها در برابر این رویدادها ضروری است. آن‌ها باید همان‌طور که توسعه و تغییراتی در محیط و موقعیت داخلی سازمان روی میدهد، مبنایی برای تصحیح اقدامات و هدایت سازمان در اجرای استراتژی‌ها فراهم سازند. برای رسیدن به این مقصود، به‌طور کلی چهار نوع روش کنترلی تحت عنوان کنترل استراتژیک در سازمانها تعریف میشود:

- ارزیابی مفروضات
- کنترل اجرا
- نظارت استراتژیک
- کنترل ویژه

در راستای دستیابی به این کنترل‌ها، ساختارهای ویژه‌ای در سازمان‌ها طراحی و پیاده‌سازی گردیده است. ساختار برنامه‌ریزی و کنترل پروژه و به‌روزرسانی سالانه برنامه‌ریزی استراتژیک، دو ساختاری بودند که وظیفه انجام کنترل‌های اول، دوم و چهارم را برعهده دارند.

نظام بازخورد استراتژیک نیز وظیفه اجرای کنترل سوم که به نوعی مهمترین و پیچیده‌ترین نوع کنترل است را برعهده دارد. با توجه به اینکه چارچوب ارزیابی متوازن زیربنای مدل پیشنهاد شده برای بازخورد استراتژیک را تشکیل می‌دهد، در ادامه این چارچوب به‌طور کلی تشریح می‌شود.

جهت طراحی مدل بازخورد استراتژیک، پنج مرحله در نظر گرفته شده است. در طی این مراحل اهداف کوتاه‌مدت سازمان منطبق با اهداف کلان و راهبردهای سازمان مشخص شده، اقدامات استراتژیک سازمان تدوین گردیده و منابع سازمان در راستای اقدامات استراتژیک اهداف سازمان همسو می‌شود.

■ در اولین گام، سند استراتژیک سازمان با نظام بازخورد مبتنی بر روش ارزیابی متوازن تطبیق داده می‌شود. به همین منظور، اهداف و استراتژی‌های سازمان با دیدگاه‌های چهارگانه ارزیابی متوازن هماهنگ شده و ساختار سلسله‌مراتبی منطبق با ارزیابی متوازن پیدا می‌کنند.

■ درگام دوم برای هر زیراستراتژی شاخص‌های عملکردی تعیین شده، و معیار ارزیابی استراتژی‌های سازمان تدوین می‌شود.

■ درگام سوم اهداف عملکردی مورد نظر سازمان برای تحقق نتایج اهداف کلان سازمان، به صورت ماهیانه برای استراتژی‌های سازمان تعیین می‌شود.

■ درگام چهارم اقدامات استراتژیک برای تحقق اهداف عملکردی سالیانه مشخص شده است.

■ درگام پنجم منابع سازمان شامل نیروی انسانی، مالی و زمان در دسترس سازمان، در راستای اجرای اقدامات استراتژیک قرار می‌گیرند.

مدل بازخورد استراتژیک طراحی شده برای ارزیابی استراتژیک سازمان‌های مختلف است که بر روی طرح اجرایی نظام بازخورد استراتژیک تمرکز دارد. در این بخش، فرآیند اجرایی طراحی مدل بازخورد استراتژیک به صورت مرحله‌ای و مبتنی بر ۵ گام اصلی گفته شده در بالا تبیین گردیده است:

۱. ایجاد ارتباط برنامه استراتژیک و مدل ارزیابی (در اینجا مدل ارزیابی متوازن مد نظر است)

۲. تبیین جنبه‌ها و رویکردهای استراتژیک سازمانی براساس مدل ارزیابی

۳. تعیین شاخص‌های استراتژیک و شاخص‌های حیاتی موفقیت

۴. تعیین روابط علت و معلولی

۵. تدوین نقشه استراتژی

۶. تعیین اقدامات استراتژیک و چیدمان اقدامات در سلسله مراتب راهبردی

۷. تخصیص منابع

۷-۱- تخصیص منابع مالی

۷-۲- تخصیص منابع انسانی

۷-۳- تعیین محدوده زمانی (اولویت‌بندی اقدامات)

۸. تهیه درخت‌واره سلسله مراتب اقدامات استراتژیک

۹. تهیه و ترسیم درخت‌واره شاخص‌های استراتژیک
۱۰. تناظر درخت‌واره سلسله مراتب شاخص‌ها با اقدامات استراتژیک
۱۱. وزن‌دهی درخت‌واره‌ها
۱۲. اندازه‌گیری شاخص‌ها
۱۳. پیشرفت‌گیری اقدامات استراتژیک
۱۴. تحلیل انطباق و عدم انطباق در سلسله مراتب اقدامات با سلسله مراتب راهبردی
۱۵. محاسبه درصد تحقق اهداف و راهبردها در سلسله مراتب اقدامات و شاخص‌ها
۱۶. محاسبه درصد تحقق چشم‌انداز براساس سلسله مراتب راهبردها و سلسله مراتب اقدامات
۱۷. تعریف اقدامات اصلاحی

۵-۲- درخت‌واره سلسله مراتب راهبردی و شاخص‌ها |

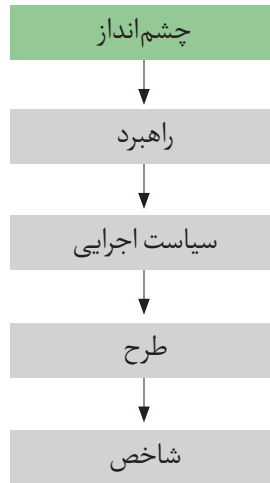
همان‌گونه که اشاره شد، یکی از مهمترین اجزای فرآیند بازخورد استراتژیک، ترسیم سلسله مراتب راهبردی و سلسله مراتب شاخص‌های استراتژیک می‌باشد.

در سلسله مراتب راهبردی همان‌گونه که اشاره شد، منشأ هر اقدام تا بالاترین سطح راهبردی که همان چشم‌انداز است مشخص می‌گردد. سلسله مراتب راهبردی به صورت درخت‌واره چشم‌انداز، اهداف، راهبردها، سیاست‌های اجرایی و طرح‌ها نشان داده می‌شود.

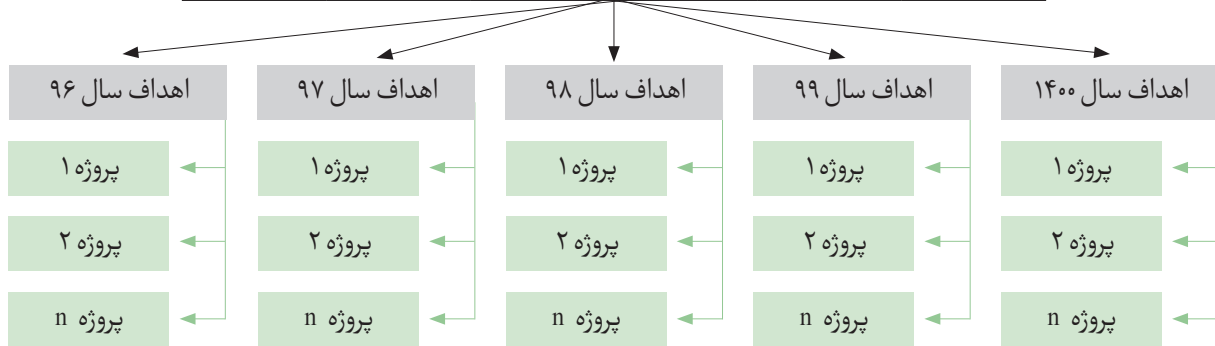
این درخت‌واره نوع خاصی از ارتباط که بین اجزای برنامه برقرار است، می‌باشد. در این درخت‌واره، سطوح بالا کلی هستند و از این رو نسبت به سطوح پایین‌تر که جزئی‌ترند، فراگیر می‌باشند. نمودار ۱۲ نشان‌دهنده درخت‌واره چشم‌انداز، اهداف، راهبردها، سیاست‌های اجرایی و طرح‌های سند راهبردی شهرداری قم در آفاق ۱۴۰۰ می‌باشد.

در ادامه این سلسله مراتب مطابق شکل زیر (شکل ۲) با توجه به اهداف سالیانه طرح‌ها به اقدامات و بودجه سالیانه وصل شده و سلسله مراتب اقدامات استراتژیک را تشکیل می‌دهند.

نمودار ۱۷: سلسله مراتب اقدامات استراتژیک



بازه زمانی	سال ۹۶	سال ۹۷	سال ۹۸	سال ۹۹	سال ۱۴۰۰
شاخص					



همچنین در ادامه، در تناظر با هر عضو از سلسله مراتب راهبردی فوق‌الذکر یک یا چند شاخص تعریف می‌شود. بدیهی است شاخص‌ها در سطوح بالاتر مانند اهداف، جامع و کلی بوده و در سطوح پایین‌تر مانند طرح، جزئی و عملیاتی‌تر خواهند بود. با جایگزینی هر شاخص با عضو مرتبط در سلسله مراتب راهبردی به سلسله مراتب شاخص‌های راهبردی خواهیم رسید که مبنای تحلیلی تحقق نتایج در سیستم بازخورد استراتژیک می‌باشد.

ساختار کلی مدل بازخورد استراتژیک بر مقایسه تحقق اهداف برنامه‌ریزی شده در دو سلسله مراتب اقدامات استراتژیک و سلسله مراتب شاخص‌ها پایه‌ریزی شده است، به گونه‌ای که با بررسی و مقایسه کنترل پیشرفت اقدامات استراتژیک و کنترل نتایج و تحلیل عقب‌افتادگی‌ها و عدم انطباق‌ها، گلوگاه‌های عملکردی و استراتژیک مشخص شده و اقدامات اصلاحی در راستای پوشش کاستی‌ها معرفی می‌گردند. همچنین براساس هر یک از این سلسله مراتب و مبتنی بر مکانیزم وزن‌دهی طراحی شده، میزان تحقق چشم‌انداز شهرداری در بازه‌های ماهیانه به صورت تحقق عملکردی و تحقق نتایج قابل اندازه‌گیری خواهد بود.